

КАРТА-ПЛАН ТЕРРИТОРИИ

Пояснительная записка

1. Сведения о территории выполнения комплексных кадастровых работ: 618703, Пермский край, Добрянка г, Ивановка д 59:18:0080101

(наименование субъекта Российской Федерации, муниципального образования, населенного пункта, уникальные учетные номера кадастровых кварталов, иные сведения, позволяющие определить местоположение территории, на которой выполняются комплексные кадастровые работы, например, наименование садоводческого или огороднического некоммерческого товарищества, гаражного кооператива, элемента планировочной структуры)

2. Основания выполнения комплексных кадастровых работ:

Наименование, дата и номер документа, на основании которого выполняются комплексные кадастровые работы: Договор субподряда на выполнение работ по разработке проектов межевания территории и проведению комплексных кадастровых работ №б/н от 06.02.2024

3. Дата подготовки карты-плана территории: 16.05.2024

4. Сведения о заказчике (ах) комплексных кадастровых работ:

В отношении юридического лица, органа местного самоуправления муниципального района, муниципального округа или городского округа либо уполномоченного исполнительного органа государственной власти субъекта Российской Федерации:

полное или сокращенное (в случае, если имеется) наименование: УПРАВЛЕНИЕ ИМУЩЕСТВЕННЫХ И ЗЕМЕЛЬНЫХ ОТНОШЕНИЙ АДМИНИСТРАЦИИ ДОБРЯНСКОГО ГОРОДСКОГО ОКРУГА

основной государственный регистрационный номер: 1195958043555

идентификационный номер налогоплательщика: 5948060183

В отношении физического лица или представителя физических или юридических лиц:

фамилия, имя, отчество (последнее - при наличии): —

страховой номер индивидуального лицевого счета в системе обязательного пенсионного страхования Российской Федерации (СНИЛС): —

Наименование и реквизиты документа, подтверждающие полномочия представителя заказчика(ов) комплексных кадастровых работ: —

Адрес электронной почты (для направления уведомления о результатах внесения сведений в Единый государственный реестр недвижимости): —

5. Сведения об исполнителе комплексных кадастровых работ:

Полное или сокращенное (в случае, если имеется) наименование и адрес юридического лица, с которым заключен государственный или муниципальный контракт либо договор подряда на выполнение комплексных кадастровых работ: Филиал Публично-правовой компании "Роскадастр" по Московской области, 614068, Пермский край, Пермь г, Дзержинского ул, 35 д

Фамилия, имя, отчество кадастрового инженера (последнее - при наличии): Гафаров Дмитрий Сергеевич и основной государственный регистрационный номер кадастрового инженера индивидуального предпринимателя (ОГРНИП): —

Страховой номер индивидуального лицевого счета в системе обязательного пенсионного страхования Российской Федерации (СНИЛС) кадастрового инженера: 11550820928

Уникальный реестровый номер кадастрового инженера в реестре саморегулируемой организации кадастровых инженеров и дата внесения сведений о физическом лице в такой реестр: А-1984, 12.01.2024

Полное или (в случае, если имеется) сокращенное наименование саморегулируемой организации кадастровых инженеров, членом которой является кадастровый инженер: Ассоциация "Союз кадастровых инженеров"

Контактный телефон: 8-908-259-10-43

Почтовый адрес и адрес электронной почты, по которым осуществляется связь с кадастровым инженером: Пермский край, г. Кудымкар, ул. Социалистическая, д. 11, gds87kud@rambler.ru

6. Перечень документов, использованных при подготовке карты-плана территории:

№ п/п	Реквизиты документа				
	Вид	Дата	Номер	Наименование	Иные сведения
1	2	3	4	5	6
1	<u>Документы, в виде которых предоставляются сведения Единого государственного реестра</u>	<u>15.12.2023</u>	<u>КУВИ-001/2023-283384101</u>	<u>Кадастровый план территории</u>	=
2	<u>Документы, в виде которых предоставляются сведения Единого государственного реестра</u>	<u>19.02.2024</u>	<u>КУВИ-001/2024-50559699</u>	<u>Кадастровый план территории</u>	=
3	<u>Документы, в виде которых предоставляются сведения Единого государственного реестра</u>	<u>19.02.2024</u>	<u>КУВИ-001/2024-50576963</u>	<u>Кадастровый план территории</u>	=

4	<u>Документы градостроительного зонирования (Правила землепользования и застройки)</u>	<u>17.11.2023</u>	<u>3769</u>	<u>Правила землепользования и застройки Добрянского городского округа Пермского края, утвержденные Постановлением администрации Добрянского городского округа от 17.11.2023 № 3769 «О внесении изменений в Правила землепользования и застройки Добрянского городского округа Пермского края, утвержденные постановлением администрации Добрянского городского округа от 20 сентября 2021 г. №1878»</u>	=
5	<u>Проект межевания территории</u>	<u>29.03.2019</u>	<u>28-12-2018-ПМТ</u>	<u>ПРОЕКТ МЕЖЕВАНИЯ ТЕРРИТОРИИ кадастрового квартала 59:18:0080101, населенный пункт – д. Ивановка, Добрянский городской округ, Пермский край</u>	=
6	<u>ДОКУМЕНТЫ, СОДЕРЖАЩИЕ ОПИСАНИЕ ОБЪЕКТА</u>	<u>30.01.2024</u>	<u>ГФДЗ-20240130-16375835497-3</u>	<u>О предоставлении материалов ГФДЗ</u>	=
7	<u>ДОКУМЕНТЫ, СОДЕРЖАЩИЕ ОПИСАНИЕ ОБЪЕКТА</u>	<u>30.01.2024</u>	<u>ГФДЗ-20240130-16375773706-3</u>	<u>О предоставлении материалов ГФДЗ</u>	=
8	<u>ДОКУМЕНТЫ, СОДЕРЖАЩИЕ ОПИСАНИЕ ОБЪЕКТА</u>	<u>03.04.2023</u>	<u>170-9338/2023-В</u>	<u>Выписка о пунктах ГГС, ГНС и ГГС</u>	=

7. Пояснения к карте-плану территории:

На территории кадастрового квартала 59:18:0080101 (Российская Федерация, Пермский край, г.о. Добрянский, д. Ивановка) в соответствии с Договором субподряда на выполнение работ проведению комплексных кадастровых работ от 06.02.2024 № б/н выполнены комплексные кадастровые работы. Общая площадь кадастрового квартала 59:18:0080101 составляет 17,42 га.

Представленный карту-план территории подготовил кадастровый инженер Гафаров Дмитрий Сергеевич, являющийся членом Ассоциация "Союз кадастровых инженеров", регистрационный номер А-1984, дата регистрации в реестре – 12.01.2024г.

По итогам выполнения комплексных кадастровых работ подготовлена карта-план территории. В ней содержатся все необходимые сведения об объектах недвижимости в пределах территории, на которой проводились такие работы.

В результате проведения комплексных кадастровых работ на территории кадастрового квартала 59:18:0080101 осуществлено:

- уточнение местоположения границ земельных участков;
- установление местоположения на земельных участках зданий;
- исправление реестровых ошибок в сведениях о земельных участках;
- образование земельных участков.

Согласно Правилам землепользования и застройки Добрянского городского округа Пермского края, утвержденные Постановлением администрации Добрянского городского округа от 17.11.2023 № 3769 «О внесении изменений в Правила землепользования и застройки Добрянского городского округа Пермского края, утвержденные постановлением администрации Добрянского городского округа от 20 сентября 2021 г. №1878», земельные участки, в отношении которых осуществляются кадастровые работы, расположены в границах территориальных зон Ж4 (Зона застройки индивидуальными жилыми домами), ОД1 (Многофункциональная общественно-деловая зона), Р1 (Зона озелененных территорий общего пользования).

Местоположение границ уточняемых земельных участков определялось исходя из сведений, содержащихся в документе, подтверждающем право на земельный участок, при отсутствии такого документа исходя из сведений, содержащихся в документах, определявших местоположение границ земельного участка при его образовании. В случае отсутствия в документах сведений о местоположении границ земельного участка его границами считаются границы, существующие на местности пятнадцать лет и более и закрепленные с использованием природных объектов или объектов искусственного происхождения, позволяющих определить местоположение границ земельного участка.

Площади уточняемых земельных участков определялись с учетом требований законодательства: фактическая площадь земельного участка, не должна быть больше площади, сведения о которой относительно этого земельного участка содержатся в Едином государственном реестре недвижимости, более чем на величину предельного минимального размера земельного участка, установленного в соответствии с федеральным законом для земель соответствующего целевого назначения и разрешенного использования, в случае, если предельный минимальный размер земельного участка не установлен, фактическая площадь земельного участка, не должна быть больше площади земельного участка, сведения о которой относительно этого земельного участка содержатся в Едином государственном реестре недвижимости, более чем на десять процентов; меньше площади земельного участка, сведения о которой относительно этого земельного участка содержатся в Едином

государственном реестре недвижимости, более чем на десять процентов.

По сведениям ЕГРН, на территории кадастрового квартала 59:18:0350101 расположены:

- 83 земельных участка (2 – границы которых не установлены в соответствии с требованиями законодательства, 81 - границы которых установлены в соответствии с требованиями законодательства);

- 89 объекта капитального строительства (52 - местоположение которых в границах земельных участков не установлено).

При выполнении комплексных кадастровых работ на территории кадастрового квартала 59:18:0080101 было выполнено:

- исправление реестровых ошибок в сведениях о границах земельных участков – 25;
- уточнение местоположения границ земельных участков – 2, местоположения объектов капитального строительства в границах земельных участков – 27,
- образование земельных участков – 1

.

Не включены в карту-план территории следующие объекты недвижимости:

- 38 земельных участка, границы которых установлены и не включены в карта-план;

Земельные участки с кадастровыми номерами 59:18:0080101:583, 59:18:0080101:582, 59:18:0080101:415, 59:18:0080101:414, 59:18:0080101:82, 59:18:0080101:98, 59:18:0080101:555, 59:18:0080101:4, 59:18:0080101:30, 59:18:0080101:1, 59:18:0080101:66 имеют пересечение с территориальными зонами. т.к в сведениях о границах территориальных зонах содержится реестровая ошибка. В настоящее время проводится работы по внесению изменений в генеральный план и правило землепользования и застройки Добрянского ГО, входе которых границы территориальных зон будут скорректированы в соответствии с исторически сложившимся землепользованием.

Земельные участки с кадастровыми номерами 59:18:0080101:583, 59:18:0080101:582, 59:18:0080101:415, 59:18:0080101:414, 59:18:0080101:82, 59:18:0080101:98, 59:18:0080101:555, 59:18:0080101:4, 59:18:0080101:30, 59:18:0080101:1 имеют пересечение с границами населенного пункта, т.к. в сведениях о границах населенного пункта содержится реестровая ошибка. В настоящее время проводится работы по внесению изменений в генеральный план и правило землепользования и застройки Добрянского ГО, входе которых границы населенного пункта будут скорректированы в соответствии с исторически сложившимся землепользованием.

- объект капитального строительства с кадастровым номером 59:18:0080101:591, 59:18:0080101:319, 59:18:0080101:320, 59:18:0080101:326, 59:18:0080101:328, 59:18:0080101:331, 59:18:0080101:332 расположен за пределами квартала 59:18:0080101;

- объекты капитального строительства с кадастровыми номерами 59:18:0080101:585, 59:18:0080101:586, 59:18:0080101:587, 59:18:0080101:588, 59:18:0080101:589, 59:18:0080101:590, 59:18:0080101:592, 59:18:0080101:593, 59:18:0080101:594, 59:18:0080101:596, 59:18:0080101:598, 59:18:0080101:599, 59:18:0080101:604, местоположение которых установлено.

- объекты капитального строительства с кадастровыми номерами 59:18:0080101:130,

59:18:0080101:178, 59:18:0080101:223, 59:18:0080101:224, 59:18:0080101:225, 59:18:0080101:238, 59:18:0080101:269, 59:18:0080101:316, 59:18:0080101:317, 59:18:0080101:344, 59:18:0080101:346, 59:18:0080101:367, установить местоположение которых не представляется возможным;

- объекты капитального строительства с кадастровыми номерами 59:18:0080101:146, 59:18:0080101:333, 59:18:0080101:388, 59:18:0080101:390, 59:18:0080101:391 являются линейными сооружениями. Согласно с п.3 ч.1 ст.42.1 221-ФЗ комплексные кадастровые работы выполняются только в отношении зданий, сооружений (за исключением линейных объектов), а также объектов незавершенного строительства, сведения о которых содержатся в ЕГРН.

Сведения о пунктах геодезической сети и средствах измерений

1. Сведения о пунктах геодезической сети:

№ п/п	Вид геодезической сети	Название пункта геодезической сети и тип знака	Система координат пункта геодезической сети	Координаты пункта, м		Дата обследования 01.04.2024		
				Х	У	Сведения о состоянии		
		наружного знака пункта	центра пункта			марки центра пункта		
1	2	3	4	5	6	7	8	9
1	Государственная геодезическая сеть,	Молохи, сигн.	МСК-59, зона 2	541067.9 8	2226899. 23	утрачен	сохранился	сохранился
2	Государственная геодезическая сеть,	Гортоп, сигн.*	МСК-59, зона 2	552331.5 4	2226505. 78	утрачен	сохранился	сохранился
3	Государственная геодезическая сеть,	Косогор, сигн.	МСК-59, зона 2	547889.6 2	2272882. 00	утрачен	сохранился	сохранился

2. Сведения об использованных средствах измерений:

№ п/п	Наименование и обозначение типа средства измерений - прибора (инструмента, аппаратуры)	Заводской или серийный номер средства измерений	Реквизиты свидетельства о поверке прибора (инструмента, аппаратуры) и (или) срок действия поверки
1	2	3	4
1	Аппаратура геодезическая спутниковая SOKKIA GRX1	664-10324	Свидетельство о поверке №С-ГСЧ/12-04-2024/331778668, выдано 12.04.2024г

2	Аппаратура геодезическая спутниковая SOKKIA GRX1	664-10416	Свидетельство о поверке №С-ГСЧ/12- 04-2024/331778667, выдано 12.04.2024г
---	---	-----------	---

Сведения об уточняемых земельных участках

1. Сведения о характерных точках границ уточняемого земельного участка с кадастровым номером 59:18:0080101:66

Система координат МСК-59, зона 2

Зона № 2

Обозначение характерных точек границ	Координаты, м				Метод определения координат	Формулы, примененные для расчета средней квадратической погрешности определения координат характерных точек границ (Mt), с подставленными в такие формулы значениями и итоговые (вычисленные) значения Mt, м	Описание закрепления точки
	содержатся в Едином государственном реестре недвижимости		определены в результате выполнения комплексных кадастровых работ				
	X	Y	X	Y			
1	2	3	4	5	6	7	8
н766	–	–	54592 7.11	22422 09.19	Метод спутниковы х геодезическ их измерений (определени й)	$Mt=\sqrt{(0.07^2+0.07^2)}$ =0.10	Забор
н517	–	–	54591 6.70	22422 10.29	Метод спутниковы х геодезическ их измерений (определени й)	$Mt=\sqrt{(0.07^2+0.07^2)}$ =0.10	Забор
н516	–	–	54589 4.57	22422 12.53	Метод спутниковы х геодезическ их измерений (определени й)	$Mt=\sqrt{(0.07^2+0.07^2)}$ =0.10	Забор
н767	–	–	54589 0.56	22421 90.39	Метод спутниковы	$Mt=\sqrt{(0.07^2+0.07^2)}$ =0.10	Забор

					х геодезическ их измерений (определени й)		
н768	–	–	54588 8.36	22421 79.64	Метод спутниковы х геодезическ их измерений (определени й)	$Mt=\sqrt{(0.07^2+0.07^2)}$ =0.10	Забор
н769	–	–	54588 5.36	22421 70.13	Метод спутниковы х геодезическ их измерений (определени й)	$Mt=\sqrt{(0.07^2+0.07^2)}$ =0.10	Забор
н770	–	–	54588 2.28	22421 59.64	Метод спутниковы х геодезическ их измерений (определени й)	$Mt=\sqrt{(0.07^2+0.07^2)}$ =0.10	Забор
н771	–	–	54587 9.37	22421 50.04	Метод спутниковы х геодезическ их измерений (определени й)	$Mt=\sqrt{(0.07^2+0.07^2)}$ =0.10	Забор
н772	–	–	54587 8.77	22421 47.79	Метод спутниковы х геодезическ их измерений (определени й)	$Mt=\sqrt{(0.07^2+0.07^2)}$ =0.10	Забор

н773	–	–	54588 3.70	22421 48.30	Метод спутниковых геодезических измерений (определений)	$Mt=\sqrt{(0.07^2+0.07^2)}$ =0.10	Забор
н774	–	–	54591 0.99	22421 42.75	Метод спутниковых геодезических измерений (определений)	$Mt=\sqrt{(0.07^2+0.07^2)}$ =0.10	Забор
н775	–	–	54592 3.19	22421 93.28	Метод спутниковых геодезических измерений (определений)	$Mt=\sqrt{(0.07^2+0.07^2)}$ =0.10	Забор
н766	–	–	54592 7.11	22422 09.19	Метод спутниковых геодезических измерений (определений)	$Mt=\sqrt{(0.07^2+0.07^2)}$ =0.10	Забор

2. Сведения о частях границ уточняемого земельного участка с кадастровым номером 59:18:0080101:66

Обозначение части границ		Горизонтальное проложение (S), м	Описание прохождения части границ	Сведения о согласовании местоположения границ (согласовано/спорное)
от т.	до т.			
1	2	3	4	5
н766	н517	10.47	–	–
н517	н516	22.24	–	–
н516	н767	22.50	–	–
н767	н768	10.97	–	–

н768	н769	9.97	–	–
н769	н770	10.93	–	–
н770	н771	10.03	–	–
н771	н772	2.33	–	–
н772	н773	4.96	–	–
н773	н774	27.85	–	–
н774	н775	51.98	–	–
н775	н766	16.39	–	–

3. Сведения о характеристиках уточняемого земельного участка с кадастровым номером 59:18:0080101:66

№ п/п	Наименование характеристики земельного участка	Значение характеристики
1	2	3
1.	Адрес земельного участка	Пермский край, Добрянский р-н, Полазненское тер, Ивановка д
1.1	Сведения о местоположении земельного участка (при отсутствии адреса) в структурированном в соответствии с федеральной информационной адресной системой виде	–
1.2	Дополнительные сведения о местоположении земельного участка	–
2.	Площадь земельного участка ± величина погрешности определения (вычисления) площади ($P \pm \Delta P$), м ²	2109 кв.м ± 9.49 кв.м
3.	Формула, примененная для вычисления предельной погрешности определения площади земельного участка с подставленными значениями и итоговые (вычисленные) значения (ΔP), м ²	$\Delta P = 2 * 0.10 * \sqrt{2109} * \sqrt{((1 + 1.44^2)/(2 * 1.44))} = 9.49$
4.	Площадь земельного участка согласно сведениям Единого государственного реестра недвижимости ($P_{\text{кад}}$), м ²	1880
5.	Оценка расхождения P и $P_{\text{кад}}$ ($P - P_{\text{кад}}$), м ²	229 кв.м
6.	Предельные минимальный и максимальный размеры земельного участка ($P_{\text{мин}}$ и $P_{\text{макс}}$), м ²	400 3000

7.	Вид (виды) разрешенного использования	для индивидуального жилищного строительства
7.1	Дополнительные сведения об использовании земельного участка	–
8.	Кадастровый или иной государственный учетный номер (инвентарный) здания, сооружения, объекта незавершенного строительства, расположенного на земельном участке	–
9.	Сведения о земельных участках (землях общего пользования, территории общего пользования), посредством которых обеспечивается доступ	:ЗУ1
10.	Иные сведения	Внесение в ЕГРН сведений об описании характерных точек границ земельных участков. Границы ЗУ сформированы с учётом сведений из правоустанавливающих документов, фактического и многолетнего использования, в том числе с использованием цифровых ортофотопланов масштаба 1:2 000 (АФС – 1997)
4. Пояснения к сведениям об уточняемом земельном участке с кадастровым номером:		
<u>59:18:0080101:66</u>		
1.	–	

Сведения об уточняемых земельных участках

1. Сведения о характерных точках границ уточняемого земельного участка с кадастровым номером 59:18:0080101:88

Система координат МСК-59, зона 2

Зона № 2

Обозначение характерных точек границ	Координаты, м				Метод определения координат	Формулы, примененные для расчета средней квадратической погрешности определения координат характерных точек границ (Mt), с подставленными в такие формулы значениями и итоговые (вычисленные) значения Mt, м	Описание закрепления точки
	содержатся в Едином государственном реестре недвижимости		определены в результате выполнения комплексных кадастровых работ				
	X	Y	X	Y			
1	2	3	4	5	6	7	8
н592	–	–	54647 2.95	22422 11.66	Метод спутниковых геодезических измерений (определений)	$Mt = \sqrt{(0.07^2 + 0.07^2)}$ =0.10	Забор
н591	–	–	54646 8.62	22422 11.81	Метод спутниковых геодезических измерений (определений)	$Mt = \sqrt{(0.07^2 + 0.07^2)}$ =0.10	Забор
н590	–	–	54646 4.70	22422 11.71	Метод спутниковых геодезических измерений (определений)	$Mt = \sqrt{(0.07^2 + 0.07^2)}$ =0.10	Забор
н589	–	–	54646 4.79	22422 08.72	Метод спутниковых	$Mt = \sqrt{(0.07^2 + 0.07^2)}$ =0.10	Забор

					х геодезическ их измерений (определени й)		
н588	–	–	54646 2.50	22422 08.78	Метод спутниковы х геодезическ их измерений (определени й)	$Mt=\sqrt{(0.07^2+0.07^2)}$ =0.10	Забор
н587	–	–	54646 2.29	22422 08.77	Метод спутниковы х геодезическ их измерений (определени й)	$Mt=\sqrt{(0.07^2+0.07^2)}$ =0.10	Забор
н586	–	–	54646 2.28	22422 11.55	Метод спутниковы х геодезическ их измерений (определени й)	$Mt=\sqrt{(0.07^2+0.07^2)}$ =0.10	Забор
н585	–	–	54643 7.60	22422 11.24	Метод спутниковы х геодезическ их измерений (определени й)	$Mt=\sqrt{(0.07^2+0.07^2)}$ =0.10	Забор
н776	–	–	54644 0.46	22421 86.21	Метод спутниковы х геодезическ их измерений (определени й)	$Mt=\sqrt{(0.07^2+0.07^2)}$ =0.10	Забор

н777	–	–	54644 4.46	22421 59.05	Метод спутниковых геодезических измерений (определений)	$Mt=\sqrt{(0.07^2+0.07^2)}$ =0.10	Забор
н778	–	–	54647 7.15	22421 59.12	Метод спутниковых геодезических измерений (определений)	$Mt=\sqrt{(0.07^2+0.07^2)}$ =0.10	Забор
н593	–	–	54647 8.51	22422 11.54	Метод спутниковых геодезических измерений (определений)	$Mt=\sqrt{(0.07^2+0.07^2)}$ =0.10	Забор
н592	–	–	54647 2.95	22422 11.66	Метод спутниковых геодезических измерений (определений)	$Mt=\sqrt{(0.07^2+0.07^2)}$ =0.10	Забор

2. Сведения о частях границ уточняемого земельного участка с кадастровым номером 59:18:0080101:88

Обозначение части границ		Горизонтальное проложение (S), м	Описание прохождения части границ	Сведения о согласовании местоположения границ (согласовано/спорное)
от т.	до т.			
1	2	3	4	5
н592	н591	4.33	–	–
н591	н590	3.92	–	–
н590	н589	2.99	–	–
н589	н588	2.29	–	–

н588	н587	0.21	–	–
н587	н586	2.78	–	–
н586	н585	24.68	–	–
н585	н776	25.19	–	–
н776	н777	27.45	–	–
н777	н778	32.69	–	–
н778	н593	52.44	–	–
н593	н592	5.56	–	–

3. Сведения о характеристиках уточняемого земельного участка с кадастровым номером 59:18:0080101:88

№ п/п	Наименование характеристики земельного участка	Значение характеристики
1	2	3
1.	Адрес земельного участка	Пермский край, Добрянка г, Ивановка д
1.1	Сведения о местоположении земельного участка (при отсутствии адреса) в структурированном в соответствии с федеральной информационной адресной системой виде	–
1.2	Дополнительные сведения о местоположении земельного участка	–
2.	Площадь земельного участка \pm величина погрешности определения (вычисления) площади ($P \pm \Delta P$), м ²	1934 кв.м \pm 8.94 кв.м
3.	Формула, примененная для вычисления предельной погрешности определения площади земельного участка с подставленными значениями и итоговые (вычисленные) значения (ΔP), м ²	$\Delta P = 2 * 0.10 * \sqrt{1934} * \sqrt{((1 + 1.29^2)/(2 * 1.29))} = 8.94$
4.	Площадь земельного участка согласно сведениям Единого государственного реестра недвижимости ($P_{\text{кад}}$), м ²	1434
5.	Оценка расхождения P и $P_{\text{кад}}$ ($P - P_{\text{кад}}$), м ²	500 кв.м
6.	Предельные минимальный и максимальный размеры земельного участка ($P_{\text{мин}}$ и $P_{\text{макс}}$), м ²	500 5000

7.	Вид (виды) разрешенного использования	Для ведения личного подсобного хозяйства
7.1	Дополнительные сведения об использовании земельного участка	–
8.	Кадастровый или иной государственный учетный номер (инвентарный) здания, сооружения, объекта незавершенного строительства, расположенного на земельном участке	59:18:0080101:378
9.	Сведения о земельных участках (землях общего пользования, территории общего пользования), посредством которых обеспечивается доступ	:ЗУ1
10.	Иные сведения	Внесение в ЕГРН сведений об описании характерных точек границ земельных участков. Границы ЗУ сформированы с учётом сведений из правоустанавливающих документов, фактического и многолетнего использования, в том числе с использованием цифровых ортофотопланов масштаба 1:2 000 (АФС – 1997)
4. Пояснения к сведениям об уточняемом земельном участке с кадастровым номером:		
<u>59:18:0080101:88</u>		
1.	–	

Сведения об уточняемых земельных участках

1. Сведения о характерных точках границ уточняемого земельного участка с кадастровым номером 59:18:0080101:31

Система координат МСК-59, зона 2

Зона № 2

Обозначение характерных точек границ	Координаты, м				Метод определения координат	Формулы, примененные для расчета средней квадратической погрешности определения координат характерных точек границ (Mt), с подставленными в такие формулы значениями и итоговые (вычисленные) значения Mt, м	Описание закрепления точки
	содержатся в Едином государственном реестре недвижимости		определены в результате выполнения комплексных кадастровых работ				
	X	Y	X	Y			
1	2	3	4	5	6	7	8
н633	–	–	54658 1.18	22421 89.42	Метод спутниковых геодезических измерений (определений)	$Mt = \sqrt{(0.07^2 + 0.07^2)}$ =0.10	Забор
н636	–	–	54658 2.82	22421 67.51	Метод спутниковых геодезических измерений (определений)	$Mt = \sqrt{(0.07^2 + 0.07^2)}$ =0.10	Забор
н274	–	–	54658 4.00	22421 51.72	Метод спутниковых геодезических измерений (определений)	$Mt = \sqrt{(0.07^2 + 0.07^2)}$ =0.10	Забор
н259	–	–	54658 4.41	22421 46.12	Метод спутниковых	$Mt = \sqrt{(0.07^2 + 0.07^2)}$ =0.10	Забор

					х геодезическ их измерений (определени й)		
н260	–	–	54657 9.85	22421 45.54	Метод спутниковы х геодезическ их измерений (определени й)	$Mt=\sqrt{(0.07^2+0.07^2)}$ =0.10	Забор
н261	–	–	54657 4.69	22421 44.90	Метод спутниковы х геодезическ их измерений (определени й)	$Mt=\sqrt{(0.07^2+0.07^2)}$ =0.10	Забор
н327	–	–	54656 1.70	22421 43.27	Метод спутниковы х геодезическ их измерений (определени й)	$Mt=\sqrt{(0.07^2+0.07^2)}$ =0.10	Забор
н328	–	–	54656 1.49	22421 46.01	Метод спутниковы х геодезическ их измерений (определени й)	$Mt=\sqrt{(0.07^2+0.07^2)}$ =0.10	Забор
н635	–	–	54655 9.78	22421 69.07	Метод спутниковы х геодезическ их измерений (определени й)	$Mt=\sqrt{(0.07^2+0.07^2)}$ =0.10	Забор

н634	–	–	54655 8.44	22421 87.82	Метод спутниковы х геодезическ их измерений (определени й)	$Mt=\sqrt{(0.07^2+0.07^2)}$ =0.10	Забор
н633	–	–	54658 1.18	22421 89.42	Метод спутниковы х геодезическ их измерений (определени й)	$Mt=\sqrt{(0.07^2+0.07^2)}$ =0.10	Забор
121	54658 1.18	2242189 .42	–	–	–	–	–
125	54658 2.82	2242167 .51	–	–	–	–	–
236	54658 4.00	2242151 .72	–	–	–	–	–
126	54658 4.41	2242146 .12	–	–	–	–	–
223	54657 9.85	2242145 .54	–	–	–	–	–
232	54657 4.69	2242144 .90	–	–	–	–	–
129	54656 1.70	2242143 .27	–	–	–	–	–
316	54656 1.49	2242146 .01	–	–	–	–	–
129	54655 9.78	2242169 .07	–	–	–	–	–
128	54655 9.77	2242169 .16	–	–	–	–	–
127	54655 8.44	2242187 .82	–	–	–	–	–
121	54658 1.18	2242189 .42	–	–	–	–	–

2. Сведения о частях границ уточняемого земельного участка с кадастровым номером 59:18:0080101:31

Обозначение части границ		Горизонтальное проложение (S), м	Описание прохождения части границ	Сведения о согласовании местоположения границ (согласовано/спорное)
от т.	до т.			
1	2	3	4	5
н633	н636	21.97	–	–
н636	н274	15.83	–	–
н274	н259	5.61	–	–
н259	н260	4.60	–	–
н260	н261	5.20	–	–
н261	н327	13.09	–	–
н327	н328	2.75	–	–
н328	н635	23.12	–	–
н635	н634	18.80	–	–
н634	н633	22.80	–	–

3. Сведения о характеристиках уточняемого земельного участка с кадастровым номером 59:18:0080101:31

№ п/п	Наименование характеристики земельного участка	Значение характеристики
1	2	3
1.	Адрес земельного участка	Пермский край, Добрянка г, Ивановка д, Ивановская ул, 3б д
1.1	Сведения о местоположении земельного участка (при отсутствии адреса) в структурированном в соответствии с федеральной информационной адресной системой виде	–
1.2	Дополнительные сведения о местоположении земельного участка	–
2.	Площадь земельного участка ± величина погрешности определения (вычисления) площади (P ± ΔP), м ²	1006 кв.м ± 6.87 кв.м
3.	Формула, примененная для вычисления предельной	$\Delta P = 2 * 0.10 * \sqrt{1006} * \sqrt{(1 +$

	погрешности определения площади земельного участка с подставленными значениями и итоговые (вычисленные) значения (ΔP), м ²	$1.78^2 / (2 * 1.78) = 6.87$
4.	Площадь земельного участка согласно сведениям Единого государственного реестра недвижимости ($P_{\text{кад}}$), м ²	1006
5.	Оценка расхождения P и $P_{\text{кад}}$ ($P - P_{\text{кад}}$), м ²	0 кв.м
6.	Предельные минимальный и максимальный размеры земельного участка ($P_{\text{мин}}$ и $P_{\text{макс}}$), м ²	400 3000
7.	Вид (виды) разрешенного использования	для строительства индивидуального жилого дома
7.1	Дополнительные сведения об использовании земельного участка	–
8.	Кадастровый или иной государственный учетный номер (инвентарный) здания, сооружения, объекта незавершенного строительства, расположенного на земельном участке	–
9.	Сведения о земельных участках (землях общего пользования, территории общего пользования), посредством которых обеспечивается доступ	:ЗУ1
10.	Иные сведения	Внесение в ЕГРН сведений об описании характерных точек границ земельных участков. Границы ЗУ сформированы с учётом сведений из правоустанавливающих документов, фактического и многолетнего использования, в том числе с использованием цифровых ортофотопланов масштаба 1:2 000 (АФС – 1997)
4. Пояснения к сведениям об уточняемом земельном участке с кадастровым номером:		
<u>59:18:0080101:31</u>		
1.	–	

Сведения об уточняемых земельных участках

1. Сведения о характерных точках границ уточняемого земельного участка с кадастровым номером 59:18:0080101:360

Система координат МСК-59, зона 2

Зона № 2

Обозначение характерных точек границ	Координаты, м				Метод определения координат	Формулы, примененные для расчета средней квадратической погрешности определения координат характерных точек границ (Mt), с подставленными в такие формулы значениями и итоговые (вычисленные) значения Mt, м	Описание закрепления точки
	содержатся в Едином государственном реестре недвижимости		определены в результате выполнения комплексных кадастровых работ				
	X	Y	X	Y			
1	2	3	4	5	6	7	8
н232	–	–	54631 5.88	22422 29.64	Метод спутниковых геодезических измерений (определений)	$Mt = \sqrt{(0.07^2 + 0.07^2)}$ =0.10	Забор
н233	–	–	54631 5.17	22422 36.82	Метод спутниковых геодезических измерений (определений)	$Mt = \sqrt{(0.07^2 + 0.07^2)}$ =0.10	Забор
н234	–	–	54631 4.81	22422 40.80	Метод спутниковых геодезических измерений (определений)	$Mt = \sqrt{(0.07^2 + 0.07^2)}$ =0.10	Забор
н235	–	–	54631 3.39	22422 49.95	Метод спутниковых	$Mt = \sqrt{(0.07^2 + 0.07^2)}$ =0.10	Забор

					х геодезическ их измерений (определени й)		
н201	–	–	54631 2.53	22422 61.90	Метод спутниковы х геодезическ их измерений (определени й)	$Mt=\sqrt{(0.07^2+0.07^2)}$ =0.10	Забор
н200	–	–	54631 0.07	22422 80.92	Метод спутниковы х геодезическ их измерений (определени й)	$Mt=\sqrt{(0.07^2+0.07^2)}$ =0.10	Забор
н238	–	–	54629 4.69	22422 79.91	Метод спутниковы х геодезическ их измерений (определени й)	$Mt=\sqrt{(0.07^2+0.07^2)}$ =0.10	Забор
н239	–	–	54626 4.14	22422 77.77	Метод спутниковы х геодезическ их измерений (определени й)	$Mt=\sqrt{(0.07^2+0.07^2)}$ =0.10	Забор
н240	–	–	54626 6.20	22422 62.10	Метод спутниковы х геодезическ их измерений (определени й)	$Mt=\sqrt{(0.07^2+0.07^2)}$ =0.10	Забор

н241	–	–	54626 6.91	22422 57.27	Метод спутниковых геодезических измерений (определений)	$Mt=\sqrt{(0.07^2+0.07^2)}$ =0.10	Забор
н242	–	–	54627 1.24	22422 24.58	Метод спутниковых геодезических измерений (определений)	$Mt=\sqrt{(0.07^2+0.07^2)}$ =0.10	Забор
н243	–	–	54627 1.81	22422 21.99	Метод спутниковых геодезических измерений (определений)	$Mt=\sqrt{(0.07^2+0.07^2)}$ =0.10	Забор
н244	–	–	54627 8.55	22422 22.69	Метод спутниковых геодезических измерений (определений)	$Mt=\sqrt{(0.07^2+0.07^2)}$ =0.10	Забор
н245	–	–	54628 8.70	22422 24.79	Метод спутниковых геодезических измерений (определений)	$Mt=\sqrt{(0.07^2+0.07^2)}$ =0.10	Забор
н246	–	–	54629 2.60	22422 26.94	Метод спутниковых геодезических измерений (определений)	$Mt=\sqrt{(0.07^2+0.07^2)}$ =0.10	Забор

					й)		
н247	–	–	54630 4.88	22422 28.25	Метод спутниковы х геодезическ их измерений (определени й)	$Mt=\sqrt{(0.07^2+0.07^2)}$ =0.10	Забор
н232	–	–	54631 5.88	22422 29.64	Метод спутниковы х геодезическ их измерений (определени й)	$Mt=\sqrt{(0.07^2+0.07^2)}$ =0.10	Забор
1	54631 5.88	2242229 .64	–	–	–	–	–
2	54631 5.17	2242236 .82	–	–	–	–	–
3	54631 4.81	2242240 .80	–	–	–	–	–
4	54631 3.39	2242249 .95	–	–	–	–	–
5	54631 2.53	2242261 .90	–	–	–	–	–
6	54631 0.07	2242280 .92	–	–	–	–	–
7	54629 4.69	2242279 .91	–	–	–	–	–
8	54626 4.14	2242277 .77	–	–	–	–	–
9	54626 6.20	2242262 .10	–	–	–	–	–
10	54626 6.91	2242257 .27	–	–	–	–	–
11	54627 1.24	2242224 .58	–	–	–	–	–

12	54627 1.81	2242221 .99	–	–	–	–	–
13	54627 8.55	2242222 .69	–	–	–	–	–
14	54628 8.70	2242224 .79	–	–	–	–	–
15	54629 2.60	2242226 .94	–	–	–	–	–
16	54630 4.88	2242228 .25	–	–	–	–	–
1	54631 5.88	2242229 .64	–	–	–	–	–

2. Сведения о частях границ уточняемого земельного участка с кадастровым номером 59:18:0080101:360

Обозначение части границ		Горизонтальное проложение (S), м	Описание прохождения части границ	Сведения о согласовании местоположения границ (согласовано/спорное)
от т.	до т.			
1	2	3	4	5
н232	н233	7.22	–	–
н233	н234	4.00	–	–
н234	н235	9.26	–	–
н235	н201	11.98	–	–
н201	н200	19.18	–	–
н200	н238	15.41	–	–
н238	н239	30.62	–	–
н239	н240	15.80	–	–
н240	н241	4.88	–	–
н241	н242	32.98	–	–
н242	н243	2.65	–	–
н243	н244	6.78	–	–
н244	н245	10.36	–	–

н245	н246	4.45	–	–
н246	н247	12.35	–	–
н247	н232	11.09	–	–

3. Сведения о характеристиках уточняемого земельного участка с кадастровым номером 59:18:0080101:360

№ п/п	Наименование характеристики земельного участка	Значение характеристики
1	2	3
1.	Адрес земельного участка	Пермский край, Добрянка г, Ивановка д, Ивановская ул, 10 д
1.1	Сведения о местоположении земельного участка (при отсутствии адреса) в структурированном в соответствии с федеральной информационной адресной системой виде	–
1.2	Дополнительные сведения о местоположении земельного участка	–
2.	Площадь земельного участка ± величина погрешности определения (вычисления) площади ($P \pm \Delta P$), м ²	2444 кв.м ± 9.93 кв.м
3.	Формула, примененная для вычисления предельной погрешности определения площади земельного участка с подставленными значениями и итоговые (вычисленные) значения (ΔP), м ²	$\Delta P = 2 * 0.10 * \sqrt{2444} * \sqrt{((1 + 1.14^2)/(2 * 1.14))} = 9.93$
4.	Площадь земельного участка согласно сведениям Единого государственного реестра недвижимости ($P_{\text{кад}}$), м ²	2444
5.	Оценка расхождения P и $P_{\text{кад}}$ ($P - P_{\text{кад}}$), м ²	0 кв.м
6.	Предельные минимальный и максимальный размеры земельного участка ($P_{\text{мин}}$ и $P_{\text{макс}}$), м ²	400 3000
7.	Вид (виды) разрешенного использования	Под домами индивидуальной жилой застройки (для размещения существующего жилого дома)
7.1	Дополнительные сведения об использовании земельного участка	–

8.	Кадастровый или иной государственный учетный номер (инвентарный) здания, сооружения, объекта незавершенного строительства, расположенного на земельном участке	59:18:0080101:344
9.	Сведения о земельных участках (землях общего пользования, территории общего пользования), посредством которых обеспечивается доступ	:ЗУ1
10.	Иные сведения	Установлена средняя квадратическая погрешность характерных точек границ участка в соответствии с требованиями действующего законодательства. Контур и площадь земельного участка не изменяются.
4. Пояснения к сведениям об уточняемом земельном участке с кадастровым номером: <u>59:18:0080101:360</u>		
1.	—	

Сведения об уточняемых земельных участках

1. Сведения о характерных точках границ уточняемого земельного участка с кадастровым номером 59:18:0080101:366

Система координат МСК-59, зона 2

Зона № 2

Обозначение характерных точек границ	Координаты, м				Метод определения координат	Формулы, примененные для расчета средней квадратической погрешности определения координат характерных точек границ (Mt), с подставленными в такие формулы значениями и итоговые (вычисленные) значения Mt, м	Описание закрепления точки
	содержатся в Едином государственном реестре недвижимости		определены в результате выполнения комплексных кадастровых работ				
	X	Y	X	Y			
1	2	3	4	5	6	7	8
н219	–	–	54594 7.38	22423 07.04	Метод спутниковы х геодезическ их измерений (определени й)	$Mt=\sqrt{(0.07^2+0.07^2)}$ =0.10	Забор
н249	–	–	54594 3.17	22423 07.64	Метод спутниковы х геодезическ их измерений (определени й)	$Mt=\sqrt{(0.07^2+0.07^2)}$ =0.10	Забор
н250	–	–	54591 1.84	22423 10.93	Метод спутниковы х геодезическ их измерений (определени й)	$Mt=\sqrt{(0.07^2+0.07^2)}$ =0.10	Забор
н251	–	–	54591 1.72	22423 00.97	Метод спутниковы	$Mt=\sqrt{(0.07^2+0.07^2)}$ =0.10	Забор

					х геодезическ их измерений (определени й)		
н220	–	–	54594 6.16	22422 98.68	Метод спутниковы х геодезическ их измерений (определени й)	$Mt=\sqrt{(0.07^2+0.07^2)}$ =0.10	Забор
н219	–	–	54594 7.38	22423 07.04	Метод спутниковы х геодезическ их измерений (определени й)	$Mt=\sqrt{(0.07^2+0.07^2)}$ =0.10	Забор
10	54594 7.38	2242307 .04	–	–	–	–	–
1	54594 3.17	2242307 .64	–	–	–	–	–
12	54591 1.84	2242310 .93	–	–	–	–	–
5	54591 1.72	2242300 .97	–	–	–	–	–
6	54594 6.16	2242298 .68	–	–	–	–	–
10	54594 7.38	2242307 .04	–	–	–	–	–

2. Сведения о частях границ уточняемого земельного участка с кадастровым номером 59:18:0080101:366

Обозначение части границ		Горизонтальное проложение (S), м	Описание прохождения части границ	Сведения о согласовании местоположения границ (согласовано/спорное)
от т.	до т.			
1	2	3	4	5

н219	н249	4.25	–	–
н249	н250	31.50	–	–
н250	н251	9.96	–	–
н251	н220	34.52	–	–
н220	н219	8.45	–	–

3. Сведения о характеристиках уточняемого земельного участка с кадастровым номером 59:18:0080101:366

№ п/п	Наименование характеристики земельного участка	Значение характеристики
1	2	3
1.	Адрес земельного участка	Пермский край, Добрянка г, Ивановка д, Ивановская ул
1.1	Сведения о местоположении земельного участка (при отсутствии адреса) в структурированном в соответствии с федеральной информационной адресной системой виде	–
1.2	Дополнительные сведения о местоположении земельного участка	земельный участок 32
2.	Площадь земельного участка \pm величина погрешности определения (вычисления) площади ($P \pm \Delta P$), м ²	325 кв.м \pm 4.60 кв.м
3.	Формула, примененная для вычисления предельной погрешности определения площади земельного участка с подставленными значениями и итоговые (вычисленные) значения (ΔP), м ²	$\Delta P = 2 * 0.10 * \sqrt{325} * \sqrt{((1 + 2.91^2)/(2 * 2.91))} = 4.60$
4.	Площадь земельного участка согласно сведениям Единого государственного реестра недвижимости ($P_{\text{кад}}$), м ²	325
5.	Оценка расхождения P и $P_{\text{кад}}$ ($P - P_{\text{кад}}$), м ²	0 кв.м
6.	Предельные минимальный и максимальный размеры земельного участка ($P_{\text{мин}}$ и $P_{\text{макс}}$), м ²	400 3000
7.	Вид (виды) разрешенного использования	Для строительства индивидуального жилого дома (для расширения основного земельного участка с кадастровым номером 59:18:0080101:79)

7.1	Дополнительные сведения об использовании земельного участка	–
8.	Кадастровый или иной государственный учетный номер (инвентарный) здания, сооружения, объекта незавершенного строительства, расположенного на земельном участке	–
9.	Сведения о земельных участках (землях общего пользования, территории общего пользования), посредством которых обеспечивается доступ	Земли общего пользования
10.	Иные сведения	Установлена средняя квадратическая погрешность характерных точек границ участка в соответствии с требованиями действующего законодательства. Контур и площадь земельного участка не изменяются.
4. Пояснения к сведениям об уточняемом земельном участке с кадастровым номером:		
<u>59:18:0080101:366</u>		
1.	–	

Сведения об уточняемых земельных участках

1. Сведения о характерных точках границ уточняемого земельного участка с кадастровым номером 59:18:0080101:398

Система координат МСК-59, зона 2

Зона № 2

Обозначение характерных точек границ	Координаты, м				Метод определения координат	Формулы, примененные для расчета средней квадратической погрешности определения координат характерных точек границ (Mt), с подставленными в такие формулы значениями и итоговые (вычисленные) значения Mt, м	Описание закрепления точки
	содержатся в Едином государственном реестре недвижимости		определены в результате выполнения комплексных кадастровых работ				
	X	Y	X	Y			
1	2	3	4	5	6	7	8
н253	–	–	54579 6.20	22422 26.86	Метод спутниковых геодезических измерений (определений)	$Mt = \sqrt{(0.07^2 + 0.07^2)}$ =0.10	Забор
н254	–	–	54578 8.40	22422 54.90	Метод спутниковых геодезических измерений (определений)	$Mt = \sqrt{(0.07^2 + 0.07^2)}$ =0.10	Забор
н255	–	–	54576 9.17	22422 48.96	Метод спутниковых геодезических измерений (определений)	$Mt = \sqrt{(0.07^2 + 0.07^2)}$ =0.10	Забор
н256	–	–	54573 9.05	22422 39.66	Метод спутниковых	$Mt = \sqrt{(0.07^2 + 0.07^2)}$ =0.10	Забор

					х геодезическ их измерений (определени й)		
н257	–	–	54575 2.40	22422 13.63	Метод спутниковы х геодезическ их измерений (определени й)	$Mt=\sqrt{(0.07^2+0.07^2)}$ =0.10	Забор
н258	–	–	54577 3.79	22422 21.30	Метод спутниковы х геодезическ их измерений (определени й)	$Mt=\sqrt{(0.07^2+0.07^2)}$ =0.10	Забор
н253	–	–	54579 6.20	22422 26.86	Метод спутниковы х геодезическ их измерений (определени й)	$Mt=\sqrt{(0.07^2+0.07^2)}$ =0.10	Забор
10	54579 6.20	2242226 .86	–	–	–	–	–
11	54578 8.40	2242254 .90	–	–	–	–	–
3	54576 9.17	2242248 .96	–	–	–	–	–
2	54573 9.05	2242239 .66	–	–	–	–	–
12	54575 2.40	2242213 .63	–	–	–	–	–
13	54577 3.79	2242221 .30	–	–	–	–	–
10	54579	2242226	–	–	–	–	–

6.20

.86

2. Сведения о частях границ уточняемого земельного участка с кадастровым номером 59:18:0080101:398

Обозначение части границ		Горизонтальное проложение (S), м	Описание прохождения части границ	Сведения о согласовании местоположения границ (согласовано/спорное)
от т.	до т.			
1	2	3	4	5
н253	н254	29.10	–	–
н254	н255	20.13	–	–
н255	н256	31.52	–	–
н256	н257	29.25	–	–
н257	н258	22.72	–	–
н258	н253	23.09	–	–

3. Сведения о характеристиках уточняемого земельного участка с кадастровым номером 59:18:0080101:398

№ п/п	Наименование характеристики земельного участка	Значение характеристики
1	2	3
1.	Адрес земельного участка	Пермский край, Добрянка г, Ивановка д, Ивановская ул
1.1	Сведения о местоположении земельного участка (при отсутствии адреса) в структурированном в соответствии с федеральной информационной адресной системой виде	–
1.2	Дополнительные сведения о местоположении земельного участка	земельный участок 38
2.	Площадь земельного участка \pm величина погрешности определения (вычисления) площади ($P \pm \Delta P$), м ²	1382 кв.м \pm 7.63 кв.м
3.	Формула, примененная для вычисления предельной погрешности определения площади земельного участка с подставленными значениями и итоговые (вычисленные) значения (ΔP), м ²	$\Delta P = 2 * 0.10 * \sqrt{1382} * \sqrt{((1 + 1.38^2)/(2 * 1.38))} = 7.63$
4.	Площадь земельного участка согласно сведениям Единого государственного реестра недвижимости	1382

	$(P_{\text{кад}}), \text{ м}^2$	
5.	Оценка расхождения P и $P_{\text{кад}}$ ($P - P_{\text{кад}}$), м^2	0 кв.м
6.	Предельные минимальный и максимальный размеры земельного участка ($P_{\text{мин}}$ и $P_{\text{макс}}$), м^2	–
7.	Вид (виды) разрешенного использования	Постройки для занятий индивидуальной трудовой деятельностью
7.1	Дополнительные сведения об использовании земельного участка	–
8.	Кадастровый или иной государственный учетный номер (инвентарный) здания, сооружения, объекта незавершенного строительства, расположенного на земельном участке	59:18:0080101:409, 59:18:0000000:15003, 59:18:0000000:15055
9.	Сведения о земельных участках (землях общего пользования, территории общего пользования), посредством которых обеспечивается доступ	–
10.	Иные сведения	Установлена средняя квадратическая погрешность характерных точек границ участка в соответствии с требованиями действующего законодательства. Контур и площадь земельного участка не изменяются.
4. Пояснения к сведениям об уточняемом земельном участке с кадастровым номером: <u>59:18:0080101:398</u>		
1.	–	

Сведения об уточняемых земельных участках

1. Сведения о характерных точках границ уточняемого земельного участка с кадастровым номером 59:18:0080101:46

Система координат МСК-59, зона 2

Зона № 2

Обозначение характерных точек границ	Координаты, м				Метод определения координат	Формулы, примененные для расчета средней квадратической погрешности определения координат характерных точек границ (Mt), с подставленными в такие формулы значениями и итоговые (вычисленные) значения Mt, м	Описание закрепления точки
	содержатся в Едином государственном реестре недвижимости		определены в результате выполнения комплексных кадастровых работ				
	X	Y	X	Y			
1	2	3	4	5	6	7	8
н259	–	–	54658 4.41	22421 46.12	Метод спутниковых геодезических измерений (определений)	$Mt = \sqrt{(0.07^2 + 0.07^2)} = 0.10$	–
н268	–	–	54654 7.64	22421 36.81	Метод спутниковых геодезических измерений (определений)	$Mt = \sqrt{(0.07^2 + 0.07^2)} = 0.10$	–
н267	–	–	54652 8.24	22421 31.91	Метод спутниковых геодезических измерений (определений)	$Mt = \sqrt{(0.07^2 + 0.07^2)} = 0.10$	–
н266	–	–	54650 0.66	22421 24.93	Метод спутниковых	$Mt = \sqrt{(0.07^2 + 0.07^2)} = 0.10$	–

					х геодезическ их измерений (определени й)		
н265	–	–	54649 7.14	22421 24.70	Метод спутниковы х геодезическ их измерений (определени й)	$Mt=\sqrt{(0.07^2+0.07^2)}$ =0.10	–
н264	–	–	54652 8.01	22421 32.74	Метод спутниковы х геодезическ их измерений (определени й)	$Mt=\sqrt{(0.07^2+0.07^2)}$ =0.10	–
н263	–	–	54654 7.37	22421 37.78	Метод спутниковы х геодезическ их измерений (определени й)	$Mt=\sqrt{(0.07^2+0.07^2)}$ =0.10	–
н262	–	–	54655 0.26	22421 38.54	Метод спутниковы х геодезическ их измерений (определени й)	$Mt=\sqrt{(0.07^2+0.07^2)}$ =0.10	–
н261	–	–	54657 4.69	22421 44.90	Метод спутниковы х геодезическ их измерений (определени й)	$Mt=\sqrt{(0.07^2+0.07^2)}$ =0.10	–

н260	–	–	54657 9.85	22421 45.54	Метод спутниковы х геодезическ их измерений (определени й)	$Mt=\sqrt{(0.07^2+0.07^2)}$ =0.10	–
н259	–	–	54658 4.41	22421 46.12	Метод спутниковы х геодезическ их измерений (определени й)	$Mt=\sqrt{(0.07^2+0.07^2)}$ =0.10	–
126	54658 4.41	2242146 .12	–	–	–	–	–
230	54654 7.64	2242136 .81	–	–	–	–	–
229	54652 8.24	2242131 .91	–	–	–	–	–
228	54650 0.66	2242124 .93	–	–	–	–	–
227	54649 7.14	2242124 .70	–	–	–	–	–
226	54652 8.01	2242132 .74	–	–	–	–	–
225	54654 7.37	2242137 .78	–	–	–	–	–
224	54655 0.26	2242138 .54	–	–	–	–	–
232	54657 4.69	2242144 .90	–	–	–	–	–
223	54657 9.85	2242145 .54	–	–	–	–	–
126	54658 4.41	2242146 .12	–	–	–	–	–

2. Сведения о частях границ уточняемого земельного участка с кадастровым номером 59:18:0080101:46

Обозначение части границ		Горизонтальное проложение (S), м	Описание прохождения части границ	Сведения о согласовании местоположения границ (согласовано/спорное)
от т.	до т.			
1	2	3	4	5
н259	н268	37.93	–	–
н268	н267	20.01	–	–
н267	н266	28.45	–	–
н266	н265	3.53	–	–
н265	н264	31.90	–	–
н264	н263	20.01	–	–
н263	н262	2.99	–	–
н262	н261	25.24	–	–
н261	н260	5.20	–	–
н260	н259	4.60	–	–

3. Сведения о характеристиках уточняемого земельного участка с кадастровым номером 59:18:0080101:46

№ п/п	Наименование характеристики земельного участка	Значение характеристики
1	2	3
1.	Адрес земельного участка	Пермский край, Добрянка г, Ивановка д
1.1	Сведения о местоположении земельного участка (при отсутствии адреса) в структурированном в соответствии с федеральной информационной адресной системой виде	–
1.2	Дополнительные сведения о местоположении земельного участка	–
2.	Площадь земельного участка ± величина погрешности определения (вычисления) площади (P ± ΔP), м ²	79 кв.м ± 2.60 кв.м
3.	Формула, примененная для вычисления предельной погрешности определения площади земельного участка с подставленными значениями и итоговые (вычисленные) значения (ΔP), м ²	$\Delta P = 2 * 0.10 * \sqrt{79} * \sqrt{((1 + 4.07^2)/(2 * 4.07))} = 2.60$

4.	Площадь земельного участка согласно сведениям Единого государственного реестра недвижимости ($P_{\text{кад}}$), м^2	79
5.	Оценка расхождения P и $P_{\text{кад}}$ ($P - P_{\text{кад}}$), м^2	0 кв.м
6.	Предельные минимальный и максимальный размеры земельного участка ($P_{\text{мин}}$ и $P_{\text{макс}}$), м^2	–
7.	Вид (виды) разрешенного использования	Автомобильный транспорт (размещение автомобильной дороги Пермь-Березники 025+768-041+101,м048+082-129+750)
7.1	Дополнительные сведения об использовании земельного участка	–
8.	Кадастровый или иной государственный учетный номер (инвентарный) здания, сооружения, объекта незавершенного строительства, расположенного на земельном участке	59:00:0000000:135137
9.	Сведения о земельных участках (землях общего пользования, территории общего пользования), посредством которых обеспечивается доступ	–
10.	Иные сведения	Установлена средняя квадратическая погрешность характерных точек границ участка в соответствии с требованиями действующего законодательства. Контур и площадь земельного участка не изменяются.
4. Пояснения к сведениям об уточняемом земельном участке с кадастровым номером:		
<u>59:18:0080101:46</u>		
1.	–	

Сведения об уточняемых земельных участках

1. Сведения о характерных точках границ уточняемого земельного участка с кадастровым номером 59:18:0080101:47

Система координат МСК-59, зона 2

Зона № 2

Обозначение характерных точек границ	Координаты, м				Метод определения координат	Формулы, примененные для расчета средней квадратической погрешности определения координат характерных точек границ (Mt), с подставленными в такие формулы значениями и итоговые (вычисленные) значения Mt, м	Описание закрепления точки
	содержатся в Едином государственном реестре недвижимости		определены в результате выполнения комплексных кадастровых работ				
	X	Y	X	Y			
1	2	3	4	5	6	7	8
н269	–	–	54664 7.26	22421 67.27	Метод спутниковых геодезических измерений (определений)	$Mt = \sqrt{(0.07^2 + 0.07^2)} = 0.10$	–
н270	–	–	54661 8.81	22421 61.50	Метод спутниковых геодезических измерений (определений)	$Mt = \sqrt{(0.07^2 + 0.07^2)} = 0.10$	–
н271	–	–	54661 8.79	22421 62.03	Метод спутниковых геодезических измерений (определений)	$Mt = \sqrt{(0.07^2 + 0.07^2)} = 0.10$	–
н272	–	–	54661 8.77	22421 62.02	Метод спутниковых	$Mt = \sqrt{(0.07^2 + 0.07^2)} = 0.10$	–

					х геодезическ их измерений (определени й)		
н273	–	–	54659 5.26	22421 54.57	Метод спутниковы х геодезическ их измерений (определени й)	$Mt=\sqrt{(0.07^2+0.07^2)}$ =0.10	–
н274	–	–	54658 4.00	22421 51.72	Метод спутниковы х геодезическ их измерений (определени й)	$Mt=\sqrt{(0.07^2+0.07^2)}$ =0.10	–
н259	–	–	54658 4.41	22421 46.12	Метод спутниковы х геодезическ их измерений (определени й)	$Mt=\sqrt{(0.07^2+0.07^2)}$ =0.10	–
н275	–	–	54659 6.92	22421 49.32	Метод спутниковы х геодезическ их измерений (определени й)	$Mt=\sqrt{(0.07^2+0.07^2)}$ =0.10	–
н276	–	–	54660 2.07	22421 50.95	Метод спутниковы х геодезическ их измерений (определени й)	$Mt=\sqrt{(0.07^2+0.07^2)}$ =0.10	–

н277	–	–	54663 6.68	22421 61.92	Метод спутниковых геодезических измерений (определений)	$Mt=\sqrt{(0.07^2+0.07^2)}$ =0.10	–
н278	–	–	54664 5.03	22421 62.34	Метод спутниковых геодезических измерений (определений)	$Mt=\sqrt{(0.07^2+0.07^2)}$ =0.10	–
н279	–	–	54664 7.47	22421 63.06	Метод спутниковых геодезических измерений (определений)	$Mt=\sqrt{(0.07^2+0.07^2)}$ =0.10	–
н269	–	–	54664 7.26	22421 67.27	Метод спутниковых геодезических измерений (определений)	$Mt=\sqrt{(0.07^2+0.07^2)}$ =0.10	–
134	54664 7.26	2242167 .27	–	–	–	–	–
135	54661 8.81	2242161 .50	–	–	–	–	–
233	54661 8.79	2242162 .03	–	–	–	–	–
234	54661 8.77	2242162 .02	–	–	–	–	–
235	54659 5.26	2242154 .57	–	–	–	–	–
236	54658	2242151	–	–	–	–	–

	4.00	.72					
126	54658 4.41	2242146 .12	–	–	–	–	–
237	54659 6.92	2242149 .32	–	–	–	–	–
322	54660 2.07	2242150 .95	–	–	–	–	–
238	54663 6.68	2242161 .92	–	–	–	–	–
239	54664 5.03	2242162 .34	–	–	–	–	–
240	54664 7.47	2242163 .06	–	–	–	–	–
134	54664 7.26	2242167 .27	–	–	–	–	–

2. Сведения о частях границ уточняемого земельного участка с кадастровым номером 59:18:0080101:47

Обозначение части границ		Горизонтальное проложение (S), м	Описание прохождения части границ	Сведения о согласовании местоположения границ (согласовано/спорное)
от т.	до т.			
1	2	3	4	5
н269	н270	29.03	–	–
н270	н271	0.53	–	–
н271	н272	0.02	–	–
н272	н273	24.66	–	–
н273	н274	11.62	–	–
н274	н259	5.61	–	–
н259	н275	12.91	–	–
н275	н276	5.40	–	–
н276	н277	36.31	–	–
н277	н278	8.36	–	–
н278	н279	2.54	–	–

н279	н269	4.22	–	–
3. Сведения о характеристиках уточняемого земельного участка с кадастровым номером 59:18:0080101:47				
№ п/п	Наименование характеристики земельного участка		Значение характеристики	
1	2		3	
1.	Адрес земельного участка		Пермский край, Добрянка г, Ивановка д	
1.1	Сведения о местоположении земельного участка (при отсутствии адреса) в структурированном в соответствии с федеральной информационной адресной системой виде		–	
1.2	Дополнительные сведения о местоположении земельного участка		а/д "Пермь-Березники" участок км 35+670 - км 35+835, муниципальный район Добрянский	
2.	Площадь земельного участка \pm величина погрешности определения (вычисления) площади ($P \pm \Delta P$), м ²		317 кв.м \pm 4.59 кв.м	
3.	Формула, примененная для вычисления предельной погрешности определения площади земельного участка с подставленными значениями и итоговые (вычисленные) значения (ΔP), м ²		$\Delta P = 2 * 0.10 * \sqrt{317} * \sqrt{((1 + 3.00^2)/(2 * 3.00))} = 4.59$	
4.	Площадь земельного участка согласно сведениям Единого государственного реестра недвижимости ($P_{\text{кад}}$), м ²		317	
5.	Оценка расхождения P и $P_{\text{кад}}$ ($P - P_{\text{кад}}$), м ²		0 кв.м	
6.	Предельные минимальный и максимальный размеры земельного участка ($P_{\text{мин}}$ и $P_{\text{макс}}$), м ²		–	
7.	Вид (виды) разрешенного использования		автомобильный транспорт (размещение автомобильной дороги Пермь-Березники 025+768+041+101, 048+082-129+750)	
7.1	Дополнительные сведения об использовании земельного участка		–	

8.	Кадастровый или иной государственный учетный номер (инвентарный) здания, сооружения, объекта незавершенного строительства, расположенного на земельном участке	59:00:0000000:135137
9.	Сведения о земельных участках (землях общего пользования, территории общего пользования), посредством которых обеспечивается доступ	–
10.	Иные сведения	Установлена средняя квадратическая погрешность характерных точек границ участка в соответствии с требованиями действующего законодательства. Контур и площадь земельного участка не изменяются.
4. Пояснения к сведениям об уточняемом земельном участке с кадастровым номером:		
<u>59:18:0080101:47</u>		
1.	–	

Сведения об уточняемых земельных участках

1. Сведения о характерных точках границ уточняемого земельного участка с кадастровым номером 59:18:0080101:48

Система координат МСК-59, зона 2

Зона № 2

Обозначение характерных точек границ	Координаты, м				Метод определения координат	Формулы, примененные для расчета средней квадратической погрешности определения координат характерных точек границ (Mt), с подставленными в такие формулы значениями и итоговые (вычисленные) значения Mt, м	Описание закрепления точки
	содержатся в Едином государственном реестре недвижимости		определены в результате выполнения комплексных кадастровых работ				
	X	Y	X	Y			
1	2	3	4	5	6	7	8
н280	–	–	54667 3.41	22421 71.98	Метод спутниковых геодезических измерений (определений)	$Mt = \sqrt{(0.07^2 + 0.07^2)} = 0.10$	–
н281	–	–	54667 3.45	22421 71.45	Метод спутниковых геодезических измерений (определений)	$Mt = \sqrt{(0.07^2 + 0.07^2)} = 0.10$	–
н282	–	–	54667 3.57	22421 69.72	Метод спутниковых геодезических измерений (определений)	$Mt = \sqrt{(0.07^2 + 0.07^2)} = 0.10$	–
н283	–	–	54670 5.72	22421 77.52	Метод спутниковых	$Mt = \sqrt{(0.07^2 + 0.07^2)} = 0.10$	–

					х геодезическ их измерений (определени й)		
н284	–	–	54672 5.94	22421 81.61	Метод спутниковы х геодезическ их измерений (определени й)	$Mt=\sqrt{(0.07^2+0.07^2)}$ =0.10	–
н285	–	–	54674 2.97	22421 85.06	Метод спутниковы х геодезическ их измерений (определени й)	$Mt=\sqrt{(0.07^2+0.07^2)}$ =0.10	–
н286	–	–	54675 2.99	22421 86.24	Метод спутниковы х геодезическ их измерений (определени й)	$Mt=\sqrt{(0.07^2+0.07^2)}$ =0.10	–
н287	–	–	54675 9.72	22421 88.94	Метод спутниковы х геодезическ их измерений (определени й)	$Mt=\sqrt{(0.07^2+0.07^2)}$ =0.10	–
н288	–	–	54676 3.08	22421 90.29	Метод спутниковы х геодезическ их измерений (определени й)	$Mt=\sqrt{(0.07^2+0.07^2)}$ =0.10	–

н289	–	–	54676 6.51	22421 86.89	Метод спутниковых геодезических измерений (определений)	$Mt=\sqrt{(0.07^2+0.07^2)}$ =0.10	–
н290	–	–	54676 8.93	22421 87.51	Метод спутниковых геодезических измерений (определений)	$Mt=\sqrt{(0.07^2+0.07^2)}$ =0.10	–
н291	–	–	54677 9.96	22421 90.35	Метод спутниковых геодезических измерений (определений)	$Mt=\sqrt{(0.07^2+0.07^2)}$ =0.10	–
н292	–	–	54679 8.43	22421 93.74	Метод спутниковых геодезических измерений (определений)	$Mt=\sqrt{(0.07^2+0.07^2)}$ =0.10	–
н293	–	–	54680 8.80	22421 95.65	Метод спутниковых геодезических измерений (определений)	$Mt=\sqrt{(0.07^2+0.07^2)}$ =0.10	–
н294	–	–	54682 5.02	22421 98.64	Метод спутниковых геодезических измерений (определений)	$Mt=\sqrt{(0.07^2+0.07^2)}$ =0.10	–

					й)		
н295	–	–	54683 0.20	22421 99.59	Метод спутниковых геодезических измерений (определений)	$Mt=\sqrt{(0.07^2+0.07^2)}$ =0.10	–
н296	–	–	54686 8.85	22422 06.70	Метод спутниковых геодезических измерений (определений)	$Mt=\sqrt{(0.07^2+0.07^2)}$ =0.10	–
н297	–	–	54686 0.73	22422 10.66	Метод спутниковых геодезических измерений (определений)	$Mt=\sqrt{(0.07^2+0.07^2)}$ =0.10	–
н298	–	–	54679 9.74	22421 97.74	Метод спутниковых геодезических измерений (определений)	$Mt=\sqrt{(0.07^2+0.07^2)}$ =0.10	–
н299	–	–	54679 3.45	22421 96.41	Метод спутниковых геодезических измерений (определений)	$Mt=\sqrt{(0.07^2+0.07^2)}$ =0.10	–
н300	–	–	54676 8.02	22421 93.60	Метод спутниковых геодезических измерений	$Mt=\sqrt{(0.07^2+0.07^2)}$ =0.10	–

					(определени й)		
н301	–	–	54676 3.09	22421 95.52	Метод спутниковы х геодезическ их измерений (определени й)	$Mt=\sqrt{(0.07^2+0.07^2)}$ =0.10	–
н302	–	–	54675 6.97	22421 97.90	Метод спутниковы х геодезическ их измерений (определени й)	$Mt=\sqrt{(0.07^2+0.07^2)}$ =0.10	–
н303	–	–	54675 3.70	22421 99.17	Метод спутниковы х геодезическ их измерений (определени й)	$Mt=\sqrt{(0.07^2+0.07^2)}$ =0.10	–
н304	–	–	54673 6.33	22422 05.93	Метод спутниковы х геодезическ их измерений (определени й)	$Mt=\sqrt{(0.07^2+0.07^2)}$ =0.10	–
н305	–	–	54672 7.42	22421 96.85	Метод спутниковы х геодезическ их измерений (определени й)	$Mt=\sqrt{(0.07^2+0.07^2)}$ =0.10	–
н306	–	–	54672 6.96	22421 90.17	Метод спутниковы х геодезическ их	$Mt=\sqrt{(0.07^2+0.07^2)}$ =0.10	–

					измерений (определени й)		
н307	–	–	54672 6.43	22421 82.64	Метод спутниковы х геодезическ их измерений (определени й)	$Mt=\sqrt{(0.07^2+0.07^2)}$ =0.10	–
н308	–	–	54669 4.92	22421 76.18	Метод спутниковы х геодезическ их измерений (определени й)	$Mt=\sqrt{(0.07^2+0.07^2)}$ =0.10	–
н309	–	–	54668 6.58	22421 75.96	Метод спутниковы х геодезическ их измерений (определени й)	$Mt=\sqrt{(0.07^2+0.07^2)}$ =0.10	–
н310	–	–	54668 0.40	22421 75.80	Метод спутниковы х геодезическ их измерений (определени й)	$Mt=\sqrt{(0.07^2+0.07^2)}$ =0.10	–
н280	–	–	54667 3.41	22421 71.98	Метод спутниковы х геодезическ их измерений (определени й)	$Mt=\sqrt{(0.07^2+0.07^2)}$ =0.10	–
249	54667 3.41	2242171 .98	–	–	–	–	–

254	54667 3.45	2242171 .45	-	-	-	-	-
253	54667 3.57	2242169 .72	-	-	-	-	-
272	54670 5.72	2242177 .52	-	-	-	-	-
273	54672 5.94	2242181 .61	-	-	-	-	-
297	54674 2.97	2242185 .06	-	-	-	-	-
298	54675 2.99	2242186 .24	-	-	-	-	-
274	54675 9.72	2242188 .94	-	-	-	-	-
275	54676 3.08	2242190 .29	-	-	-	-	-
276	54676 6.51	2242186 .89	-	-	-	-	-
277	54676 8.93	2242187 .51	-	-	-	-	-
299	54677 9.96	2242190 .35	-	-	-	-	-
278	54679 8.43	2242193 .74	-	-	-	-	-
279	54680 8.80	2242195 .65	-	-	-	-	-
280	54682 5.02	2242198 .64	-	-	-	-	-
281	54683 0.20	2242199 .59	-	-	-	-	-
300	54686 8.85	2242206 .70	-	-	-	-	-
293	54686 0.73	2242210 .66	-	-	-	-	-
262	54679 9.74	2242197 .74	-	-	-	-	-

263	54679 3.45	2242196 .41	—	—	—	—	—
264	54676 8.02	2242193 .60	—	—	—	—	—
265	54676 3.09	2242195 .52	—	—	—	—	—
266	54675 6.97	2242197 .90	—	—	—	—	—
267	54675 3.70	2242199 .17	—	—	—	—	—
294	54673 6.33	2242205 .93	—	—	—	—	—
295	54672 7.42	2242196 .85	—	—	—	—	—
268	54672 6.96	2242190 .17	—	—	—	—	—
269	54672 6.43	2242182 .64	—	—	—	—	—
270	54669 4.92	2242176 .18	—	—	—	—	—
271	54668 6.58	2242175 .96	—	—	—	—	—
296	54668 0.40	2242175 .80	—	—	—	—	—
249	54667 3.41	2242171 .98	—	—	—	—	—

2. Сведения о частях границ уточняемого земельного участка с кадастровым номером 59:18:0080101:48

Обозначение части границ		Горизонтальное проложение (S), м	Описание прохождения части границ	Сведения о согласовании местоположения границ (согласовано/спорное)
от т.	до т.			
1	2	3	4	5
н280	н281	0.53	—	—
н281	н282	1.73	—	—

н282	н283	33.08	—	—
н283	н284	20.63	—	—
н284	н285	17.38	—	—
н285	н286	10.09	—	—
н286	н287	7.25	—	—
н287	н288	3.62	—	—
н288	н289	4.83	—	—
н289	н290	2.50	—	—
н290	н291	11.39	—	—
н291	н292	18.78	—	—
н292	н293	10.54	—	—
н293	н294	16.49	—	—
н294	н295	5.27	—	—
н295	н296	39.30	—	—
н296	н297	9.03	—	—
н297	н298	62.34	—	—
н298	н299	6.43	—	—
н299	н300	25.58	—	—
н300	н301	5.29	—	—
н301	н302	6.57	—	—
н302	н303	3.51	—	—
н303	н304	18.64	—	—
н304	н305	12.72	—	—
н305	н306	6.70	—	—
н306	н307	7.55	—	—
н307	н308	32.17	—	—
н308	н309	8.34	—	—

н309	н310	6.18	–	–
н310	н280	7.97	–	–

3. Сведения о характеристиках уточняемого земельного участка с кадастровым номером 59:18:0080101:48

№ п/п	Наименование характеристики земельного участка	Значение характеристики
1	2	3
1.	Адрес земельного участка	Пермский край, Добрянка г, Ивановка д
1.1	Сведения о местоположении земельного участка (при отсутствии адреса) в структурированном в соответствии с федеральной информационной адресной системой виде	–
1.2	Дополнительные сведения о местоположении земельного участка	а/д "Пермь-Березники" участок км 35+850 - км 36+050
2.	Площадь земельного участка \pm величина погрешности определения (вычисления) площади ($P \pm \Delta P$), м ²	1132 кв.м \pm 10.62 кв.м
3.	Формула, примененная для вычисления предельной погрешности определения площади земельного участка с подставленными значениями и итоговые (вычисленные) значения (ΔP), м ²	$\Delta P = 2 * 0.10 * \sqrt{1132} * \sqrt{((1 + 4.77^2)/(2 * 4.77))} = 10.62$
4.	Площадь земельного участка согласно сведениям Единого государственного реестра недвижимости ($P_{\text{кад}}$), м ²	1132
5.	Оценка расхождения P и $P_{\text{кад}}$ ($P - P_{\text{кад}}$), м ²	0 кв.м
6.	Предельные минимальный и максимальный размеры земельного участка ($P_{\text{мин}}$ и $P_{\text{макс}}$), м ²	–
7.	Вид (виды) разрешенного использования	Автомобильный транспорт (размещение автомобильной дороги Пермь-Березники 025+768-041+101, 048+082-129+750)
7.1	Дополнительные сведения об использовании земельного участка	–
8.	Кадастровый или иной государственный учетный номер (инвентарный) здания, сооружения, объекта незавершенного строительства, расположенного на	59:00:0000000:135137

	земельном участке	
9.	Сведения о земельных участках (землях общего пользования, территории общего пользования), посредством которых обеспечивается доступ	–
10.	Иные сведения	Установлена средняя квадратическая погрешность характерных точек границ участка в соответствии с требованиями действующего законодательства. Контур и площадь земельного участка не изменяются.
4. Пояснения к сведениям об уточняемом земельном участке с кадастровым номером:		
<u>59:18:0080101:48</u>		
1.	–	

Сведения об уточняемых земельных участках

1. Сведения о характерных точках границ уточняемого земельного участка с кадастровым номером 59:18:0080101:49

Система координат МСК-59, зона 2

Зона № 2

Обозначение характерных точек границ	Координаты, м				Метод определения координат	Формулы, примененные для расчета средней квадратической погрешности определения координат характерных точек границ (Mt), с подставленными в такие формулы значениями и итоговые (вычисленные) значения Mt, м	Описание закрепления точки
	содержатся в Едином государственном реестре недвижимости		определены в результате выполнения комплексных кадастровых работ				
	X	Y	X	Y			
1	2	3	4	5	6	7	8
н311	–	–	54679 4.84	22422 02.33	Метод спутниковых геодезических измерений (определений)	$Mt = \sqrt{(0.07^2 + 0.07^2)} = 0.10$	–
н312	–	–	54679 3.00	22422 01.94	Метод спутниковых геодезических измерений (определений)	$Mt = \sqrt{(0.07^2 + 0.07^2)} = 0.10$	–
н313	–	–	54679 2.58	22422 01.85	Метод спутниковых геодезических измерений (определений)	$Mt = \sqrt{(0.07^2 + 0.07^2)} = 0.10$	–
н314	–	–	54676 8.75	22421 99.21	Метод спутниковых	$Mt = \sqrt{(0.07^2 + 0.07^2)} = 0.10$	–

					х геодезическ их измерений (определени й)		
н315	–	–	54673 4.94	22422 12.37	Метод спутниковы х геодезическ их измерений (определени й)	$Mt=\sqrt{(0.07^2+0.07^2)}$ =0.10	–
н316	–	–	54672 2.07	22421 99.25	Метод спутниковы х геодезическ их измерений (определени й)	$Mt=\sqrt{(0.07^2+0.07^2)}$ =0.10	–
н317	–	–	54672 1.30	22421 88.03	Метод спутниковы х геодезическ их измерений (определени й)	$Mt=\sqrt{(0.07^2+0.07^2)}$ =0.10	–
н318	–	–	54672 1.24	22421 87.19	Метод спутниковы х геодезическ их измерений (определени й)	$Mt=\sqrt{(0.07^2+0.07^2)}$ =0.10	–
н319	–	–	54671 6.30	22421 86.18	Метод спутниковы х геодезическ их измерений (определени й)	$Mt=\sqrt{(0.07^2+0.07^2)}$ =0.10	–

н320	–	–	54669 4.30	22421 81.67	Метод спутниковых геодезических измерений (определений)	$Mt=\sqrt{(0.07^2+0.07^2)}$ =0.10	–
н321	–	–	54669 2.98	22421 81.64	Метод спутниковых геодезических измерений (определений)	$Mt=\sqrt{(0.07^2+0.07^2)}$ =0.10	–
н322	–	–	54667 8.78	22421 77.96	Метод спутниковых геодезических измерений (определений)	$Mt=\sqrt{(0.07^2+0.07^2)}$ =0.10	–
н323	–	–	54667 7.73	22421 80.62	Метод спутниковых геодезических измерений (определений)	$Mt=\sqrt{(0.07^2+0.07^2)}$ =0.10	–
н324	–	–	54667 3.00	22421 78.03	Метод спутниковых геодезических измерений (определений)	$Mt=\sqrt{(0.07^2+0.07^2)}$ =0.10	–
н280	–	–	54667 3.41	22421 71.98	Метод спутниковых геодезических измерений (определений)	$Mt=\sqrt{(0.07^2+0.07^2)}$ =0.10	–

					й)		
н310	–	–	54668 0.40	22421 75.80	Метод спутниковых геодезических измерений (определений)	$Mt=\sqrt{(0.07^2+0.07^2)}$ =0.10	–
н309	–	–	54668 6.58	22421 75.96	Метод спутниковых геодезических измерений (определений)	$Mt=\sqrt{(0.07^2+0.07^2)}$ =0.10	–
н308	–	–	54669 4.92	22421 76.18	Метод спутниковых геодезических измерений (определений)	$Mt=\sqrt{(0.07^2+0.07^2)}$ =0.10	–
н307	–	–	54672 6.43	22421 82.64	Метод спутниковых геодезических измерений (определений)	$Mt=\sqrt{(0.07^2+0.07^2)}$ =0.10	–
н306	–	–	54672 6.96	22421 90.17	Метод спутниковых геодезических измерений (определений)	$Mt=\sqrt{(0.07^2+0.07^2)}$ =0.10	–
н305	–	–	54672 7.42	22421 96.85	Метод спутниковых геодезических измерений	$Mt=\sqrt{(0.07^2+0.07^2)}$ =0.10	–

					(определени й)		
н304	–	–	54673 6.33	22422 05.93	Метод спутниковы х геодезическ их измерений (определени й)	$Mt=\sqrt{(0.07^2+0.07^2)}$ =0.10	–
н303	–	–	54675 3.70	22421 99.17	Метод спутниковы х геодезическ их измерений (определени й)	$Mt=\sqrt{(0.07^2+0.07^2)}$ =0.10	–
н302	–	–	54675 6.97	22421 97.90	Метод спутниковы х геодезическ их измерений (определени й)	$Mt=\sqrt{(0.07^2+0.07^2)}$ =0.10	–
н301	–	–	54676 3.09	22421 95.52	Метод спутниковы х геодезическ их измерений (определени й)	$Mt=\sqrt{(0.07^2+0.07^2)}$ =0.10	–
н300	–	–	54676 8.02	22421 93.60	Метод спутниковы х геодезическ их измерений (определени й)	$Mt=\sqrt{(0.07^2+0.07^2)}$ =0.10	–
н299	–	–	54679 3.45	22421 96.41	Метод спутниковы х геодезическ их	$Mt=\sqrt{(0.07^2+0.07^2)}$ =0.10	–

					измерений (определени й)		
н298	–	–	54679 9.74	22421 97.74	Метод спутниковы х геодезическ их измерений (определени й)	$Mt=\sqrt{(0.07^2+0.07^2)}$ =0.10	–
н297	–	–	54686 0.73	22422 10.66	Метод спутниковы х геодезическ их измерений (определени й)	$Mt=\sqrt{(0.07^2+0.07^2)}$ =0.10	–
н325	–	–	54685 5.88	22422 13.26	Метод спутниковы х геодезическ их измерений (определени й)	$Mt=\sqrt{(0.07^2+0.07^2)}$ =0.10	–
н326	–	–	54685 3.01	22422 14.64	Метод спутниковы х геодезическ их измерений (определени й)	$Mt=\sqrt{(0.07^2+0.07^2)}$ =0.10	–
н311	–	–	54679 4.84	22422 02.33	Метод спутниковы х геодезическ их измерений (определени й)	$Mt=\sqrt{(0.07^2+0.07^2)}$ =0.10	–
207	54679 4.84	2242202 .33	–	–	–	–	–

208	54679 3.00	2242201 .94	-	-	-	-	-
305	54679 2.58	2242201 .85	-	-	-	-	-
306	54676 8.75	2242199 .21	-	-	-	-	-
307	54673 4.94	2242212 .37	-	-	-	-	-
308	54672 2.07	2242199 .25	-	-	-	-	-
301	54672 1.30	2242188 .03	-	-	-	-	-
302	54672 1.24	2242187 .19	-	-	-	-	-
303	54671 6.30	2242186 .18	-	-	-	-	-
309	54669 4.30	2242181 .67	-	-	-	-	-
310	54669 2.98	2242181 .64	-	-	-	-	-
12	54667 8.78	2242177 .96	-	-	-	-	-
311	54667 7.73	2242180 .62	-	-	-	-	-
246	54667 3.00	2242178 .03	-	-	-	-	-
249	54667 3.41	2242171 .98	-	-	-	-	-
296	54668 0.40	2242175 .80	-	-	-	-	-
271	54668 6.58	2242175 .96	-	-	-	-	-
270	54669 4.92	2242176 .18	-	-	-	-	-
269	54672 6.43	2242182 .64	-	-	-	-	-

268	54672 6.96	2242190 .17	–	–	–	–	–
295	54672 7.42	2242196 .85	–	–	–	–	–
294	54673 6.33	2242205 .93	–	–	–	–	–
267	54675 3.70	2242199 .17	–	–	–	–	–
266	54675 6.97	2242197 .90	–	–	–	–	–
265	54676 3.09	2242195 .52	–	–	–	–	–
264	54676 8.02	2242193 .60	–	–	–	–	–
263	54679 3.45	2242196 .41	–	–	–	–	–
262	54679 9.74	2242197 .74	–	–	–	–	–
293	54686 0.73	2242210 .66	–	–	–	–	–
312	54685 5.88	2242213 .26	–	–	–	–	–
304	54685 3.01	2242214 .64	–	–	–	–	–
207	54679 4.84	2242202 .33	–	–	–	–	–

2. Сведения о частях границ уточняемого земельного участка с кадастровым номером 59:18:0080101:49

Обозначение части границ		Горизонтальное проложение (S), м	Описание прохождения части границ	Сведения о согласовании местоположения границ (согласовано/спорное)
от т.	до т.			
1	2	3	4	5
н311	н312	1.88	–	–
н312	н313	0.43	–	–

н313	н314	23.98	–	–
н314	н315	36.28	–	–
н315	н316	18.38	–	–
н316	н317	11.25	–	–
н317	н318	0.84	–	–
н318	н319	5.04	–	–
н319	н320	22.46	–	–
н320	н321	1.32	–	–
н321	н322	14.67	–	–
н322	н323	2.86	–	–
н323	н324	5.39	–	–
н324	н280	6.06	–	–
н280	н310	7.97	–	–
н310	н309	6.18	–	–
н309	н308	8.34	–	–
н308	н307	32.17	–	–
н307	н306	7.55	–	–
н306	н305	6.70	–	–
н305	н304	12.72	–	–
н304	н303	18.64	–	–
н303	н302	3.51	–	–
н302	н301	6.57	–	–
н301	н300	5.29	–	–
н300	н299	25.58	–	–
н299	н298	6.43	–	–
н298	н297	62.34	–	–
н297	н325	5.50	–	–

н325	н326	3.18	–	–
н326	н311	59.46	–	–

3. Сведения о характеристиках уточняемого земельного участка с кадастровым номером 59:18:0080101:49

№ п/п	Наименование характеристики земельного участка	Значение характеристики
1	2	3
1.	Адрес земельного участка	Пермский край, Добрянка г, Ивановка д
1.1	Сведения о местоположении земельного участка (при отсутствии адреса) в структурированном в соответствии с федеральной информационной адресной системой виде	–
1.2	Дополнительные сведения о местоположении земельного участка	–
2.	Площадь земельного участка \pm величина погрешности определения (вычисления) площади ($P \pm \Delta P$), м ²	1108 кв.м \pm 10.13 кв.м
3.	Формула, примененная для вычисления предельной погрешности определения площади земельного участка с подставленными значениями и итоговые (вычисленные) значения (ΔP), м ²	$\Delta P = 2 * 0.10 * \sqrt{1108} * \sqrt{((1 + 4.40^2)/(2 * 4.40))} = 10.13$
4.	Площадь земельного участка согласно сведениям Единого государственного реестра недвижимости ($P_{\text{кад}}$), м ²	1108
5.	Оценка расхождения P и $P_{\text{кад}}$ ($P - P_{\text{кад}}$), м ²	0 кв.м
6.	Предельные минимальный и максимальный размеры земельного участка ($P_{\text{мин}}$ и $P_{\text{макс}}$), м ²	–
7.	Вид (виды) разрешенного использования	Автомобильный транспорт (размещение автомобильной дороги Пермь - Березники 025+768-041+101, 048+082-129+750)
7.1	Дополнительные сведения об использовании земельного участка	–
8.	Кадастровый или иной государственный учетный номер (инвентарный) здания, сооружения, объекта незавершенного строительства, расположенного на	59:00:0000000:135137

	земельном участке	
9.	Сведения о земельных участках (землях общего пользования, территории общего пользования), посредством которых обеспечивается доступ	–
10.	Иные сведения	Установлена средняя квадратическая погрешность характерных точек границ участка в соответствии с требованиями действующего законодательства. Контур и площадь земельного участка не изменяются.
4. Пояснения к сведениям об уточняемом земельном участке с кадастровым номером:		
<u>59:18:0080101:49</u>		
1.	–	

Сведения об уточняемых земельных участках

1. Сведения о характерных точках границ уточняемого земельного участка с кадастровым номером 59:18:0080101:50

Система координат МСК-59, зона 2

Зона № 2

Обозначение характерных точек границ	Координаты, м				Метод определения координат	Формулы, примененные для расчета средней квадратической погрешности определения координат характерных точек границ (Mt), с подставленными в такие формулы значениями и итоговые (вычисленные) значения Mt, м	Описание закрепления точки
	содержатся в Едином государственном реестре недвижимости		определены в результате выполнения комплексных кадастровых работ				
	X	Y	X	Y			
1	2	3	4	5	6	7	8
н264	–	–	54652 8.01	22421 32.74	Метод спутниковы х геодезическ их измерений (определени й)	$Mt = \sqrt{(0.07^2 + 0.07^2)}$ =0.10	–
н265	–	–	54649 7.14	22421 24.70	Метод спутниковы х геодезическ их измерений (определени й)	$Mt = \sqrt{(0.07^2 + 0.07^2)}$ =0.10	–
н333	–	–	54649 6.91	22421 26.09	Метод спутниковы х геодезическ их измерений (определени й)	$Mt = \sqrt{(0.07^2 + 0.07^2)}$ =0.10	–
н332	–	–	54649 5.82	22421 32.63	Метод спутниковы	$Mt = \sqrt{(0.07^2 + 0.07^2)}$ =0.10	–

					х геодезическ их измерений (определени й)		
н331	–	–	54651 3.12	22421 33.76	Метод спутниковы х геодезическ их измерений (определени й)	$Mt=\sqrt{(0.07^2+0.07^2)}$ =0.10	–
н330	–	–	54652 6.75	22421 37.21	Метод спутниковы х геодезическ их измерений (определени й)	$Mt=\sqrt{(0.07^2+0.07^2)}$ =0.10	–
н329	–	–	54654 6.15	22421 42.12	Метод спутниковы х геодезическ их измерений (определени й)	$Mt=\sqrt{(0.07^2+0.07^2)}$ =0.10	–
н328	–	–	54656 1.49	22421 46.01	Метод спутниковы х геодезическ их измерений (определени й)	$Mt=\sqrt{(0.07^2+0.07^2)}$ =0.10	–
н327	–	–	54656 1.70	22421 43.27	Метод спутниковы х геодезическ их измерений (определени й)	$Mt=\sqrt{(0.07^2+0.07^2)}$ =0.10	–

н261	–	–	54657 4.69	22421 44.90	Метод спутниковых геодезических измерений (определений)	$Mt=\sqrt{(0.07^2+0.07^2)}$ =0.10	–
н262	–	–	54655 0.26	22421 38.54	Метод спутниковых геодезических измерений (определений)	$Mt=\sqrt{(0.07^2+0.07^2)}$ =0.10	–
н263	–	–	54654 7.37	22421 37.78	Метод спутниковых геодезических измерений (определений)	$Mt=\sqrt{(0.07^2+0.07^2)}$ =0.10	–
н264	–	–	54652 8.01	22421 32.74	Метод спутниковых геодезических измерений (определений)	$Mt=\sqrt{(0.07^2+0.07^2)}$ =0.10	–
226	54652 8.01	2242132 .74	–	–	–	–	–
227	54649 7.14	2242124 .70	–	–	–	–	–
313	54649 6.91	2242126 .09	–	–	–	–	–
318	54649 5.82	2242132 .63	–	–	–	–	–
317	54651 3.12	2242133 .76	–	–	–	–	–
315	54652	2242137	–	–	–	–	–

	6.75	.21					
314	54654 6.15	2242142 .12	–	–	–	–	–
316	54656 1.49	2242146 .01	–	–	–	–	–
129	54656 1.70	2242143 .27	–	–	–	–	–
232	54657 4.69	2242144 .90	–	–	–	–	–
224	54655 0.26	2242138 .54	–	–	–	–	–
225	54654 7.37	2242137 .78	–	–	–	–	–
226	54652 8.01	2242132 .74	–	–	–	–	–

2. Сведения о частях границ уточняемого земельного участка с кадастровым номером 59:18:0080101:50

Обозначение части границ		Горизонтальное проложение (S), м	Описание прохождения части границ	Сведения о согласовании местоположения границ (согласовано/спорное)
от т.	до т.			
1	2	3	4	5
н264	н265	31.90	–	–
н265	н333	1.41	–	–
н333	н332	6.63	–	–
н332	н331	17.34	–	–
н331	н330	14.06	–	–
н330	н329	20.01	–	–
н329	н328	15.83	–	–
н328	н327	2.75	–	–
н327	н261	13.09	–	–
н261	н262	25.24	–	–
н262	н263	2.99	–	–

н263	н264	20.01	–	–
3. Сведения о характеристиках уточняемого земельного участка с кадастровым номером 59:18:0080101:50				
№ п/п	Наименование характеристики земельного участка	Значение характеристики		
1	2	3		
1.	Адрес земельного участка	Пермский край, Добрянка г, Ивановка д		
1.1	Сведения о местоположении земельного участка (при отсутствии адреса) в структурированном в соответствии с федеральной информационной адресной системой виде	–		
1.2	Дополнительные сведения о местоположении земельного участка	–		
2.	Площадь земельного участка ± величина погрешности определения (вычисления) площади ($P \pm \Delta P$), м ²	349 кв.м ± 5.26 кв.м		
3.	Формула, примененная для вычисления предельной погрешности определения площади земельного участка с подставленными значениями и итоговые (вычисленные) значения (ΔP), м ²	$\Delta P = 2 * 0.10 * \sqrt{349} * \sqrt{((1 + 3.70^2)/(2 * 3.70))} = 5.26$		
4.	Площадь земельного участка согласно сведениям Единого государственного реестра недвижимости ($P_{\text{кад}}$), м ²	349		
5.	Оценка расхождения P и $P_{\text{кад}}$ ($P - P_{\text{кад}}$), м ²	0 кв.м		
6.	Предельные минимальный и максимальный размеры земельного участка ($P_{\text{мин}}$ и $P_{\text{макс}}$), м ²	–		
7.	Вид (виды) разрешенного использования	Автомобильный транспорт (размещение автомобильной дороги Пермь Березники 025+768-041+101, 048+082-129+750		
7.1	Дополнительные сведения об использовании земельного участка	–		
8.	Кадастровый или иной государственный учетный номер (инвентарный) здания, сооружения, объекта незавершенного строительства, расположенного на земельном участке	59:00:0000000:135137		

9.	Сведения о земельных участках (землях общего пользования, территории общего пользования), посредством которых обеспечивается доступ	–
10.	Иные сведения	Установлена средняя квадратическая погрешность характерных точек границ участка в соответствии с требованиями действующего законодательства. Контур и площадь земельного участка не изменяются.
4. Пояснения к сведениям об уточняемом земельном участке с кадастровым номером: <u>59:18:0080101:50</u>		
1.	–	

Сведения об уточняемых земельных участках

1. Сведения о характерных точках границ уточняемого земельного участка с кадастровым номером 59:18:0080101:51

Система координат МСК-59, зона 2

Зона № 2

Обозначение характерных точек границ	Координаты, м				Метод определения координат	Формулы, примененные для расчета средней квадратической погрешности определения координат характерных точек границ (Mt), с подставленными в такие формулы значениями и итоговые (вычисленные) значения Mt, м	Описание закрепления точки
	содержатся в Едином государственном реестре недвижимости		определены в результате выполнения комплексных кадастровых работ				
	X	Y	X	Y			
1	2	3	4	5	6	7	8
н334	–	–	54667 3.84	22421 65.77	Метод спутниковых геодезических измерений (определений)	$Mt = \sqrt{(0.07^2 + 0.07^2)} = 0.10$	–
н282	–	–	54667 3.57	22421 69.72	Метод спутниковых геодезических измерений (определений)	$Mt = \sqrt{(0.07^2 + 0.07^2)} = 0.10$	–
н283	–	–	54670 5.72	22421 77.52	Метод спутниковых геодезических измерений (определений)	$Mt = \sqrt{(0.07^2 + 0.07^2)} = 0.10$	–
н284	–	–	54672 5.94	22421 81.61	Метод спутниковых	$Mt = \sqrt{(0.07^2 + 0.07^2)} = 0.10$	–

					х геодезическ их измерений (определени й)		
н285	–	–	54674 2.97	22421 85.06	Метод спутниковы х геодезическ их измерений (определени й)	$Mt=\sqrt{(0.07^2+0.07^2)}$ =0.10	–
н286	–	–	54675 2.99	22421 86.24	Метод спутниковы х геодезическ их измерений (определени й)	$Mt=\sqrt{(0.07^2+0.07^2)}$ =0.10	–
н337	–	–	54674 0.28	22421 81.14	Метод спутниковы х геодезическ их измерений (определени й)	$Mt=\sqrt{(0.07^2+0.07^2)}$ =0.10	–
н336	–	–	54674 1.11	22421 76.35	Метод спутниковы х геодезическ их измерений (определени й)	$Mt=\sqrt{(0.07^2+0.07^2)}$ =0.10	–
н335	–	–	54667 4.69	22421 53.23	Метод спутниковы х геодезическ их измерений (определени й)	$Mt=\sqrt{(0.07^2+0.07^2)}$ =0.10	–

н334	–	–	54667 3.84	22421 65.77	Метод спутниковы х геодезическ их измерений (определени й)	$Mt=\sqrt{(0.07^2+0.07^2)}$ =0.10	–
252	54667 3.84	2242165 .77	–	–	–	–	–
253	54667 3.57	2242169 .72	–	–	–	–	–
272	54670 5.72	2242177 .52	–	–	–	–	–
273	54672 5.94	2242181 .61	–	–	–	–	–
297	54674 2.97	2242185 .06	–	–	–	–	–
298	54675 2.99	2242186 .24	–	–	–	–	–
321	54674 0.28	2242181 .14	–	–	–	–	–
320	54674 1.11	2242176 .35	–	–	–	–	–
251	54667 4.69	2242153 .23	–	–	–	–	–
252	54667 3.84	2242165 .77	–	–	–	–	–

2. Сведения о частях границ уточняемого земельного участка с кадастровым номером 59:18:0080101:51

Обозначение части границ		Горизонтальное проложение (S), м	Описание прохождения части границ	Сведения о согласовании местоположения границ (согласовано/спорное)
от т.	до т.			
1	2	3	4	5
н334	н282	3.96	–	–
н282	н283	33.08	–	–

н283	н284	20.63	–	–
н284	н285	17.38	–	–
н285	н286	10.09	–	–
н286	н337	13.70	–	–
н337	н336	4.86	–	–
н336	н335	70.33	–	–
н335	н334	12.57	–	–

3. Сведения о характеристиках уточняемого земельного участка с кадастровым номером 59:18:0080101:51

№ п/п	Наименование характеристики земельного участка	Значение характеристики
1	2	3
1.	Адрес земельного участка	Пермский край, Добрянка г, Ивановка д
1.1	Сведения о местоположении земельного участка (при отсутствии адреса) в структурированном в соответствии с федеральной информационной адресной системой виде	–
1.2	Дополнительные сведения о местоположении земельного участка	а/д "Пермь-Березники" участок км 35+850 - км 35+935
2.	Площадь земельного участка \pm величина погрешности определения (вычисления) площади ($P \pm \Delta P$), м ²	883 кв.м \pm 7.06 кв.м
3.	Формула, примененная для вычисления предельной погрешности определения площади земельного участка с подставленными значениями и итоговые (вычисленные) значения (ΔP), м ²	$\Delta P = 2 * 0.10 * \sqrt{883} * \sqrt{((1 + 2.41^2)/(2 * 2.41))} = 7.06$
4.	Площадь земельного участка согласно сведениям Единого государственного реестра недвижимости ($P_{\text{кад}}$), м ²	883
5.	Оценка расхождения P и $P_{\text{кад}}$ ($P - P_{\text{кад}}$), м ²	0 кв.м
6.	Предельные минимальный и максимальный размеры земельного участка ($P_{\text{мин}}$ и $P_{\text{макс}}$), м ²	–
7.	Вид (виды) разрешенного использования	Автомобильный транспорт (размещение автомобильной дороги Пермь - Березники

		025+768 - 041+101, 048+082 - 129+750)
7.1	Дополнительные сведения об использовании земельного участка	–
8.	Кадастровый или иной государственный учетный номер (инвентарный) здания, сооружения, объекта незавершенного строительства, расположенного на земельном участке	59:00:0000000:135137
9.	Сведения о земельных участках (землях общего пользования, территории общего пользования), посредством которых обеспечивается доступ	–
10.	Иные сведения	Установлена средняя квадратическая погрешность характерных точек границ участка в соответствии с требованиями действующего законодательства. Контур и площадь земельного участка не изменяются.
4. Пояснения к сведениям об уточняемом земельном участке с кадастровым номером:		
<u>59:18:0080101:51</u>		
1.	–	

Сведения об уточняемых земельных участках

1. Сведения о характерных точках границ уточняемого земельного участка с кадастровым номером 59:18:0080101:52

Система координат МСК-59, зона 2

Зона № 2

Обозначение характерных точек границ	Координаты, м				Метод определения координат	Формулы, примененные для расчета средней квадратической погрешности определения координат характерных точек границ (Mt), с подставленными в такие формулы значениями и итоговые (вычисленные) значения Mt, м	Описание закрепления точки
	содержатся в Едином государственном реестре недвижимости		определены в результате выполнения комплексных кадастровых работ				
	X	Y	X	Y			
1	2	3	4	5	6	7	8
н259	–	–	54658 4.41	22421 46.12	Метод спутниковы х геодезическ их измерений (определени й)	$Mt=\sqrt{(0.07^2+0.07^2)}$ =0.10	–
н268	–	–	54654 7.64	22421 36.81	Метод спутниковы х геодезическ их измерений (определени й)	$Mt=\sqrt{(0.07^2+0.07^2)}$ =0.10	–
н267	–	–	54652 8.24	22421 31.91	Метод спутниковы х геодезическ их измерений (определени й)	$Mt=\sqrt{(0.07^2+0.07^2)}$ =0.10	–
н266	–	–	54650 0.66	22421 24.93	Метод спутниковы	$Mt=\sqrt{(0.07^2+0.07^2)}$ =0.10	–

					х геодезическ их измерений (определени й)		
н265	–	–	54649 7.14	22421 24.70	Метод спутниковы х геодезическ их измерений (определени й)	$Mt=\sqrt{(0.07^2+0.07^2)}$ =0.10	–
н338	–	–	54649 7.05	22421 24.67	Метод спутниковы х геодезическ их измерений (определени й)	$Mt=\sqrt{(0.07^2+0.07^2)}$ =0.10	–
н339	–	–	54649 7.69	22421 22.17	Метод спутниковы х геодезическ их измерений (определени й)	$Mt=\sqrt{(0.07^2+0.07^2)}$ =0.10	–
н340	–	–	54649 9.06	22421 16.87	Метод спутниковы х геодезическ их измерений (определени й)	$Mt=\sqrt{(0.07^2+0.07^2)}$ =0.10	–
н341	–	–	54653 0.36	22421 24.19	Метод спутниковы х геодезическ их измерений (определени й)	$Mt=\sqrt{(0.07^2+0.07^2)}$ =0.10	–

н342	–	–	54653 7.10	22421 25.77	Метод спутниковых геодезических измерений (определений)	$Mt=\sqrt{(0.07^2+0.07^2)}$ =0.10	–
н343	–	–	54654 1.00	22421 26.68	Метод спутниковых геодезических измерений (определений)	$Mt=\sqrt{(0.07^2+0.07^2)}$ =0.10	–
н344	–	–	54654 9.84	22421 28.75	Метод спутниковых геодезических измерений (определений)	$Mt=\sqrt{(0.07^2+0.07^2)}$ =0.10	–
н345	–	–	54655 8.12	22421 30.69	Метод спутниковых геодезических измерений (определений)	$Mt=\sqrt{(0.07^2+0.07^2)}$ =0.10	–
н346	–	–	54659 4.39	22421 38.03	Метод спутниковых геодезических измерений (определений)	$Mt=\sqrt{(0.07^2+0.07^2)}$ =0.10	–
н347	–	–	54659 8.32	22421 38.82	Метод спутниковых геодезических измерений (определений)	$Mt=\sqrt{(0.07^2+0.07^2)}$ =0.10	–

					й)		
н348	–	–	54664 8.19	22421 48.91	Метод спутниковых геодезических измерений (определений)	$Mt=\sqrt{(0.07^2+0.07^2)}$ =0.10	–
н349	–	–	54664 7.71	22421 58.35	Метод спутниковых геодезических измерений (определений)	$Mt=\sqrt{(0.07^2+0.07^2)}$ =0.10	–
н350	–	–	54664 7.49	22421 62.74	Метод спутниковых геодезических измерений (определений)	$Mt=\sqrt{(0.07^2+0.07^2)}$ =0.10	–
н279	–	–	54664 7.47	22421 63.06	Метод спутниковых геодезических измерений (определений)	$Mt=\sqrt{(0.07^2+0.07^2)}$ =0.10	–
н278	–	–	54664 5.03	22421 62.34	Метод спутниковых геодезических измерений (определений)	$Mt=\sqrt{(0.07^2+0.07^2)}$ =0.10	–
н277	–	–	54663 6.68	22421 61.92	Метод спутниковых геодезических измерений	$Mt=\sqrt{(0.07^2+0.07^2)}$ =0.10	–

					(определени й)		
н276	–	–	54660 2.07	22421 50.95	Метод спутниковы х геодезическ их измерений (определени й)	$Mt=\sqrt{(0.07^2+0.07^2)}$ =0.10	–
н275	–	–	54659 6.92	22421 49.32	Метод спутниковы х геодезическ их измерений (определени й)	$Mt=\sqrt{(0.07^2+0.07^2)}$ =0.10	–
н259	–	–	54658 4.41	22421 46.12	Метод спутниковы х геодезическ их измерений (определени й)	$Mt=\sqrt{(0.07^2+0.07^2)}$ =0.10	–
126	54658 4.41	2242146 .12	–	–	–	–	–
230	54654 7.64	2242136 .81	–	–	–	–	–
229	54652 8.24	2242131 .91	–	–	–	–	–
228	54650 0.66	2242124 .93	–	–	–	–	–
227	54649 7.14	2242124 .70	–	–	–	–	–
323	54649 7.05	2242124 .67	–	–	–	–	–
324	54649 7.69	2242122 .17	–	–	–	–	–
343	54649 9.06	2242116 .87	–	–	–	–	–

339	54653 0.36	2242124 .19	—	—	—	—	—
340	54653 7.10	2242125 .77	—	—	—	—	—
341	54654 1.00	2242126 .68	—	—	—	—	—
342	54654 9.84	2242128 .75	—	—	—	—	—
344	54655 8.12	2242130 .69	—	—	—	—	—
325	54659 4.39	2242138 .03	—	—	—	—	—
326	54659 8.32	2242138 .82	—	—	—	—	—
79	54664 8.19	2242148 .91	—	—	—	—	—
327	54664 7.71	2242158 .35	—	—	—	—	—
328	54664 7.49	2242162 .74	—	—	—	—	—
240	54664 7.47	2242163 .06	—	—	—	—	—
239	54664 5.03	2242162 .34	—	—	—	—	—
238	54663 6.68	2242161 .92	—	—	—	—	—
322	54660 2.07	2242150 .95	—	—	—	—	—
237	54659 6.92	2242149 .32	—	—	—	—	—
126	54658 4.41	2242146 .12	—	—	—	—	—

2. Сведения о частях границ уточняемого земельного участка с кадастровым номером 59:18:0080101:52

Обозначение части границ	Горизонтальное проложение (S), м	Описание прохождения	Сведения о согласовании
---------------------------------	---	-----------------------------	--------------------------------

от т.	до т.		части границ	местоположения границ (согласовано/спорное)
1	2	3	4	5
н259	н268	37.93	—	—
н268	н267	20.01	—	—
н267	н266	28.45	—	—
н266	н265	3.53	—	—
н265	н338	0.09	—	—
н338	н339	2.58	—	—
н339	н340	5.47	—	—
н340	н341	32.14	—	—
н341	н342	6.92	—	—
н342	н343	4.00	—	—
н343	н344	9.08	—	—
н344	н345	8.50	—	—
н345	н346	37.01	—	—
н346	н347	4.01	—	—
н347	н348	50.88	—	—
н348	н349	9.45	—	—
н349	н350	4.40	—	—
н350	н279	0.32	—	—
н279	н278	2.54	—	—
н278	н277	8.36	—	—
н277	н276	36.31	—	—
н276	н275	5.40	—	—
н275	н259	12.91	—	—

3. Сведения о характеристиках уточняемого земельного участка с кадастровым номером 59:18:0080101:52

№	Наименование характеристики земельного участка	Значение характеристики
---	--	-------------------------

п/п		
1	2	3
1.	Адрес земельного участка	Пермский край, Добрянский АО, Добрянка г, Ивановка д
1.1	Сведения о местоположении земельного участка (при отсутствии адреса) в структурированном в соответствии с федеральной информационной адресной системой виде	–
1.2	Дополнительные сведения о местоположении земельного участка	–
2.	Площадь земельного участка \pm величина погрешности определения (вычисления) площади ($P \pm \Delta P$), м ²	1554 кв.м \pm 10.54 кв.м
3.	Формула, примененная для вычисления предельной погрешности определения площади земельного участка с подставленными значениями и итоговые (вычисленные) значения (ΔP), м ²	$\Delta P = 2 * 0.10 * \sqrt{1554} * \sqrt{((1 + 3.27^2)/(2 * 3.27))} = 10.54$
4.	Площадь земельного участка согласно сведениям Единого государственного реестра недвижимости ($P_{\text{кад}}$), м ²	1554
5.	Оценка расхождения P и $P_{\text{кад}}$ ($P - P_{\text{кад}}$), м ²	0 кв.м
6.	Предельные минимальный и максимальный размеры земельного участка ($P_{\text{мин}}$ и $P_{\text{макс}}$), м ²	–
7.	Вид (виды) разрешенного использования	Автомобильный транспорт (размещение автомобильной дороги Пермь - Березники 025+768 - 041+101, 048+082 - 129+750)
7.1	Дополнительные сведения об использовании земельного участка	–
8.	Кадастровый или иной государственный учетный номер (инвентарный) здания, сооружения, объекта незавершенного строительства, расположенного на земельном участке	59:00:0000000:135137
9.	Сведения о земельных участках (землях общего пользования, территории общего пользования), посредством которых обеспечивается доступ	–
10.	Иные сведения	Установлена средняя квадратическая погрешность

		характерных точек границ участка в соответствии с требованиями действующего законодательства. Контур и площадь земельного участка не изменяются.
4. Пояснения к сведениям об уточняемом земельном участке с кадастровым номером: <u>59:18:0080101:52</u>		
1.	–	

Сведения об уточняемых земельных участках

1. Сведения о характерных точках границ уточняемого земельного участка с кадастровым номером 59:18:0080101:53

Система координат МСК-59, зона 2

Зона № 2

Обозначение характерных точек границ	Координаты, м				Метод определения координат	Формулы, примененные для расчета средней квадратической погрешности определения координат характерных точек границ (Mt), с подставленными в такие формулы значениями и итоговые (вычисленные) значения Mt, м	Описание закрепления точки
	содержатся в Едином государственном реестре недвижимости		определены в результате выполнения комплексных кадастровых работ				
	X	Y	X	Y			
1	2	3	4	5	6	7	8
н71	–	–	54640 7.59	22422 38.76	Метод спутниковых геодезических измерений (определений)	$Mt = \sqrt{(0.07^2 + 0.07^2)} = 0.10$	–
н70	–	–	54640 7.51	22422 39.76	Метод спутниковых геодезических измерений (определений)	$Mt = \sqrt{(0.07^2 + 0.07^2)} = 0.10$	–
н69	–	–	54640 6.25	22422 57.20	Метод спутниковых геодезических измерений (определений)	$Mt = \sqrt{(0.07^2 + 0.07^2)} = 0.10$	–
н68	–	–	54640 5.93	22422 61.54	Метод спутниковых	$Mt = \sqrt{(0.07^2 + 0.07^2)} = 0.10$	–

					х геодезическ их измерений (определени й)		
н67	–	–	54640 5.42	22422 68.65	Метод спутниковы х геодезическ их измерений (определени й)	$Mt=\sqrt{(0.07^2+0.07^2)}$ =0.10	–
н66	–	–	54640 5.19	22422 74.92	Метод спутниковы х геодезическ их измерений (определени й)	$Mt=\sqrt{(0.07^2+0.07^2)}$ =0.10	–
н83	–	–	54635 7.98	22422 71.86	Метод спутниковы х геодезическ их измерений (определени й)	$Mt=\sqrt{(0.07^2+0.07^2)}$ =0.10	–
н203	–	–	54635 8.73	22422 64.33	Метод спутниковы х геодезическ их измерений (определени й)	$Mt=\sqrt{(0.07^2+0.07^2)}$ =0.10	–
н359	–	–	54636 0.23	22422 56.71	Метод спутниковы х геодезическ их измерений (определени й)	$Mt=\sqrt{(0.07^2+0.07^2)}$ =0.10	–

н360	–	–	54636 0.88	22422 52.38	Метод спутниковых геодезических измерений (определений)	$Mt=\sqrt{(0.07^2+0.07^2)}$ =0.10	–
н361	–	–	54636 3.65	22422 33.74	Метод спутниковых геодезических измерений (определений)	$Mt=\sqrt{(0.07^2+0.07^2)}$ =0.10	–
н362	–	–	54636 7.30	22422 33.64	Метод спутниковых геодезических измерений (определений)	$Mt=\sqrt{(0.07^2+0.07^2)}$ =0.10	–
н363	–	–	54636 7.57	22422 36.17	Метод спутниковых геодезических измерений (определений)	$Mt=\sqrt{(0.07^2+0.07^2)}$ =0.10	–
н364	–	–	54637 6.95	22422 37.17	Метод спутниковых геодезических измерений (определений)	$Mt=\sqrt{(0.07^2+0.07^2)}$ =0.10	–
н365	–	–	54638 6.89	22422 37.55	Метод спутниковых геодезических измерений (определений)	$Mt=\sqrt{(0.07^2+0.07^2)}$ =0.10	–

					й)		
н71	–	–	54640 7.59	22422 38.76	Метод спутниковы х геодезическ их измерений (определени й)	$Mt=\sqrt{(0.07^2+0.07^2)}$ =0.10	–
39	54640 7.59	2242238 .76	–	–	–	–	–
58	54640 7.51	2242239 .76	–	–	–	–	–
351	54640 6.25	2242257 .20	–	–	–	–	–
352	54640 5.93	2242261 .54	–	–	–	–	–
57	54640 5.42	2242268 .65	–	–	–	–	–
131	54640 5.19	2242274 .92	–	–	–	–	–
133	54635 7.98	2242271 .86	–	–	–	–	–
172	54635 8.73	2242264 .33	–	–	–	–	–
353	54636 0.23	2242256 .71	–	–	–	–	–
354	54636 0.88	2242252 .38	–	–	–	–	–
355	54636 3.65	2242233 .74	–	–	–	–	–
356	54636 7.30	2242233 .64	–	–	–	–	–
357	54636 7.57	2242236 .17	–	–	–	–	–
358	54637 6.95	2242237 .17	–	–	–	–	–

359	54638 6.89	2242237 .55	–	–	–	–	–
39	54640 7.59	2242238 .76	–	–	–	–	–

2. Сведения о частях границ уточняемого земельного участка с кадастровым номером 59:18:0080101:53

Обозначение части границ		Горизонтальное проложение (S), м	Описание прохождения части границ	Сведения о согласовании местоположения границ (согласовано/спорное)
от т.	до т.			
1	2	3	4	5
н71	н70	1.00	–	–
н70	н69	17.49	–	–
н69	н68	4.35	–	–
н68	н67	7.13	–	–
н67	н66	6.27	–	–
н66	н83	47.31	–	–
н83	н203	7.57	–	–
н203	н359	7.77	–	–
н359	н360	4.38	–	–
н360	н361	18.84	–	–
н361	н362	3.65	–	–
н362	н363	2.54	–	–
н363	н364	9.43	–	–
н364	н365	9.95	–	–
н365	н71	20.74	–	–

3. Сведения о характеристиках уточняемого земельного участка с кадастровым номером 59:18:0080101:53

№ п/п	Наименование характеристики земельного участка	Значение характеристики
1	2	3

1.	Адрес земельного участка	Пермский край, Добрянка г, Ивановка д, Ивановская ул
1.1	Сведения о местоположении земельного участка (при отсутствии адреса) в структурированном в соответствии с федеральной информационной адресной системой виде	–
1.2	Дополнительные сведения о местоположении земельного участка	Российская Федерация, край Пермский, г.о. Добрянский, д Ивановка, ул Ивановская, зу 6
2.	Площадь земельного участка \pm величина погрешности определения (вычисления) площади ($P \pm \Delta P$), м ²	1664 кв.м \pm 8.23 кв.м
3.	Формула, примененная для вычисления предельной погрешности определения площади земельного участка с подставленными значениями и итоговые (вычисленные) значения (ΔP), м ²	$\Delta P = 2 * 0.10 * \sqrt{1664} * \sqrt{((1 + 1.20^2)/(2 * 1.20))} = 8.23$
4.	Площадь земельного участка согласно сведениям Единого государственного реестра недвижимости ($P_{\text{кад}}$), м ²	1664
5.	Оценка расхождения P и $P_{\text{кад}}$ ($P - P_{\text{кад}}$), м ²	0 кв.м
6.	Предельные минимальный и максимальный размеры земельного участка ($P_{\text{мин}}$ и $P_{\text{макс}}$), м ²	–
7.	Вид (виды) разрешенного использования	Под домами индивидуальной жилой застройки (размещение существующего жилого дома и приусадебного участка)
7.1	Дополнительные сведения об использовании земельного участка	–
8.	Кадастровый или иной государственный учетный номер (инвентарный) здания, сооружения, объекта незавершенного строительства, расположенного на земельном участке	59:18:0080101:367
9.	Сведения о земельных участках (землях общего пользования, территории общего пользования), посредством которых обеспечивается доступ	–
10.	Иные сведения	Установлена средняя квадратическая погрешность характерных точек границ участка в соответствии с требованиями действующего законодательства. Контур и

		площадь земельного участка не изменяются.
4. Пояснения к сведениям об уточняемом земельном участке с кадастровым номером: <u>59:18:0080101:53</u>		
1.	—	

Сведения об уточняемых земельных участках

1. Сведения о характерных точках границ уточняемого земельного участка с кадастровым номером 59:18:0080101:79

Система координат МСК-59, зона 2

Зона № 2

Обозначение характерных точек границ	Координаты, м				Метод определения координат	Формулы, примененные для расчета средней квадратической погрешности определения координат характерных точек границ (Mt), с подставленными в такие формулы значениями и итоговые (вычисленные) значения Mt, м	Описание закрепления точки
	содержатся в Едином государственном реестре недвижимости		определены в результате выполнения комплексных кадастровых работ				
	X	Y	X	Y			
1	2	3	4	5	6	7	8
н196	–	–	54593 3.87	22422 32.40	Метод спутниковых геодезических измерений (определений)	$Mt = \sqrt{(0.07^2 + 0.07^2)}$ =0.10	Забор
н195	–	–	54594 0.44	22422 68.33	Метод спутниковых геодезических измерений (определений)	$Mt = \sqrt{(0.07^2 + 0.07^2)}$ =0.10	Забор
н194	–	–	54594 5.41	22422 93.63	Метод спутниковых геодезических измерений (определений)	$Mt = \sqrt{(0.07^2 + 0.07^2)}$ =0.10	Забор
н193	–	–	54594 5.49	22422 94.08	Метод спутниковых	$Mt = \sqrt{(0.07^2 + 0.07^2)}$ =0.10	Забор

					х геодезическ их измерений (определени й)		
н220	–	–	54594 6.16	22422 98.68	Метод спутниковы х геодезическ их измерений (определени й)	$Mt=\sqrt{(0.07^2+0.07^2)}$ =0.10	Забор
н251	–	–	54591 1.72	22423 00.97	Метод спутниковы х геодезическ их измерений (определени й)	$Mt=\sqrt{(0.07^2+0.07^2)}$ =0.10	Забор
н370	–	–	54591 1.31	22422 75.88	Метод спутниковы х геодезическ их измерений (определени й)	$Mt=\sqrt{(0.07^2+0.07^2)}$ =0.10	Забор
н371	–	–	54591 3.77	22422 76.12	Метод спутниковы х геодезическ их измерений (определени й)	$Mt=\sqrt{(0.07^2+0.07^2)}$ =0.10	Забор
н372	–	–	54591 5.38	22422 34.21	Метод спутниковы х геодезическ их измерений (определени й)	$Mt=\sqrt{(0.07^2+0.07^2)}$ =0.10	Забор

н196	–	–	54593 3.87	22422 32.40	Метод спутниковы х геодезическ их измерений (определени й)	$Mt=\sqrt{(0.07^2+0.07^2)}$ =0.10	Забор
10	54593 3.87	2242232 .40	–	–	–	–	–
12	54594 0.44	2242268 .33	–	–	–	–	–
13	54594 5.41	2242293 .63	–	–	–	–	–
4	54594 5.49	2242294 .08	–	–	–	–	–
14	54594 6.16	2242298 .68	–	–	–	–	–
15	54591 1.72	2242300 .97	–	–	–	–	–
16	54591 1.31	2242275 .88	–	–	–	–	–
17	54591 3.77	2242276 .12	–	–	–	–	–
18	54591 5.38	2242234 .21	–	–	–	–	–
10	54593 3.87	2242232 .40	–	–	–	–	–

2. Сведения о частях границ уточняемого земельного участка с кадастровым номером 59:18:0080101:79

Обозначение части границ		Горизонтальное проложение (S), м	Описание прохождения части границ	Сведения о согласовании местоположения границ (согласовано/спорное)
от т.	до т.			
1	2	3	4	5
н196	н195	36.53	–	–
н195	н194	25.78	–	–

н194	н193	0.46	–	–
н193	н220	4.65	–	–
н220	н251	34.52	–	–
н251	н370	25.09	–	–
н370	н371	2.47	–	–
н371	н372	41.94	–	–
н372	н196	18.58	–	–

3. Сведения о характеристиках уточняемого земельного участка с кадастровым номером 59:18:0080101:79

№ п/п	Наименование характеристики земельного участка	Значение характеристики
1	2	3
1.	Адрес земельного участка	Пермский край, Добрянка г, Ивановка д, Ивановская ул
1.1	Сведения о местоположении земельного участка (при отсутствии адреса) в структурированном в соответствии с федеральной информационной адресной системой виде	–
1.2	Дополнительные сведения о местоположении земельного участка	Российская Федерация, край Пермский, г.о. Добрянский, д Ивановка, ул Ивановская, зу 32
2.	Площадь земельного участка \pm величина погрешности определения (вычисления) площади ($P \pm \Delta P$), м ²	1777 кв.м \pm 9.38 кв.м
3.	Формула, примененная для вычисления предельной погрешности определения площади земельного участка с подставленными значениями и итоговые (вычисленные) значения (ΔP), м ²	$\Delta P = 2 * 0.10 * \sqrt{1777} * \sqrt{((1 + 1.97^2)/(2 * 1.97))} = 9.38$
4.	Площадь земельного участка согласно сведениям Единого государственного реестра недвижимости ($P_{\text{кад}}$), м ²	1777
5.	Оценка расхождения P и $P_{\text{кад}}$ ($P - P_{\text{кад}}$), м ²	0 кв.м
6.	Предельные минимальный и максимальный размеры земельного участка ($P_{\text{мин}}$ и $P_{\text{макс}}$), м ²	400 3000
7.	Вид (виды) разрешенного использования	для строительства

		индивидуального жилого дома
7.1	Дополнительные сведения об использовании земельного участка	–
8.	Кадастровый или иной государственный учетный номер (инвентарный) здания, сооружения, объекта незавершенного строительства, расположенного на земельном участке	59:18:0080101:605
9.	Сведения о земельных участках (землях общего пользования, территории общего пользования), посредством которых обеспечивается доступ	:ЗУ1
10.	Иные сведения	Установлена средняя квадратическая погрешность характерных точек границ участка в соответствии с требованиями действующего законодательства. Контур и площадь земельного участка не изменяются.
4. Пояснения к сведениям об уточняемом земельном участке с кадастровым номером:		
<u>59:18:0080101:79</u>		
1.	–	

Сведения об уточняемых земельных участках

1. Сведения о характерных точках границ уточняемого земельного участка с кадастровым номером 59:18:0080101:80

Система координат МСК-59, зона 2

Зона № 2

Обозначение характерных точек границ	Координаты, м				Метод определения координат	Формулы, примененные для расчета средней квадратической погрешности определения координат характерных точек границ (Mt), с подставленными в такие формулы значениями и итоговые (вычисленные) значения Mt, м	Описание закрепления точки
	содержатся в Едином государственном реестре недвижимости		определены в результате выполнения комплексных кадастровых работ				
	X	Y	X	Y			
1	2	3	4	5	6	7	8
н373	–	–	54600 1.32	22422 18.63	Метод спутниковых геодезических измерений (определений)	$Mt = \sqrt{(0.07^2 + 0.07^2)}$ =0.10	Забор
н374	–	–	54600 1.60	22422 20.61	Метод спутниковых геодезических измерений (определений)	$Mt = \sqrt{(0.07^2 + 0.07^2)}$ =0.10	Забор
н190	–	–	54600 9.91	22422 80.34	Метод спутниковых геодезических измерений (определений)	$Mt = \sqrt{(0.07^2 + 0.07^2)}$ =0.10	Забор
н189	–	–	54601 0.01	22422 81.48	Метод спутниковых	$Mt = \sqrt{(0.07^2 + 0.07^2)}$ =0.10	Забор

					х геодезическ их измерений (определени й)		
н377	–	–	54598 8.65	22422 85.78	Метод спутниковы х геодезическ их измерений (определени й)	$Mt=\sqrt{(0.07^2+0.07^2)}$ =0.10	Забор
н378	–	–	54598 4.58	22422 62.48	Метод спутниковы х геодезическ их измерений (определени й)	$Mt=\sqrt{(0.07^2+0.07^2)}$ =0.10	Забор
н379	–	–	54598 2.92	22422 54.30	Метод спутниковы х геодезическ их измерений (определени й)	$Mt=\sqrt{(0.07^2+0.07^2)}$ =0.10	Забор
н380	–	–	54598 0.06	22422 38.37	Метод спутниковы х геодезическ их измерений (определени й)	$Mt=\sqrt{(0.07^2+0.07^2)}$ =0.10	Забор
н381	–	–	54597 9.36	22422 32.71	Метод спутниковы х геодезическ их измерений (определени й)	$Mt=\sqrt{(0.07^2+0.07^2)}$ =0.10	Забор

н382	–	–	54597 8.10	22422 23.67	Метод спутниковых геодезических измерений (определений)	$Mt=\sqrt{(0.07^2+0.07^2)}$ =0.10	Забор
н383	–	–	54598 1.47	22422 22.84	Метод спутниковых геодезических измерений (определений)	$Mt=\sqrt{(0.07^2+0.07^2)}$ =0.10	Забор
н373	–	–	54600 1.32	22422 18.63	Метод спутниковых геодезических измерений (определений)	$Mt=\sqrt{(0.07^2+0.07^2)}$ =0.10	Забор
1	54600 1.32	2242218 .63	–	–	–	–	–
2	54600 1.60	2242220 .61	–	–	–	–	–
3	54600 9.91	2242280 .34	–	–	–	–	–
4	54601 0.01	2242281 .48	–	–	–	–	–
5	54598 8.65	2242285 .78	–	–	–	–	–
6	54598 4.58	2242262 .48	–	–	–	–	–
7	54598 2.92	2242254 .30	–	–	–	–	–
8	54598 0.06	2242238 .37	–	–	–	–	–
9	54597	2242232	–	–	–	–	–

	9.36	.71					
10	54597 8.10	2242223 .67	–	–	–	–	–
11	54598 1.47	2242222 .84	–	–	–	–	–
1	54600 1.32	2242218 .63	–	–	–	–	–

2. Сведения о частях границ уточняемого земельного участка с кадастровым номером 59:18:0080101:80

Обозначение части границ		Горизонтальное проложение (S), м	Описание прохождения части границ	Сведения о согласовании местоположения границ (согласовано/спорное)
от т.	до т.			
1	2	3	4	5
н373	н374	2.00	–	–
н374	н190	60.31	–	–
н190	н189	1.14	–	–
н189	н377	21.79	–	–
н377	н378	23.65	–	–
н378	н379	8.35	–	–
н379	н380	16.18	–	–
н380	н381	5.70	–	–
н381	н382	9.13	–	–
н382	н383	3.47	–	–
н383	н373	20.29	–	–

3. Сведения о характеристиках уточняемого земельного участка с кадастровым номером 59:18:0080101:80

№ п/п	Наименование характеристики земельного участка	Значение характеристики
1	2	3
1.	Адрес земельного участка	Пермский край, Добрянка г, Ивановка д, Ивановская ул

1.1	Сведения о местоположении земельного участка (при отсутствии адреса) в структурированном в соответствии с федеральной информационной адресной системой виде	–
1.2	Дополнительные сведения о местоположении земельного участка	земельный участок 26
2.	Площадь земельного участка \pm величина погрешности определения (вычисления) площади ($P \pm \Delta P$), м ²	1455 кв.м \pm 8.66 кв.м
3.	Формула, примененная для вычисления предельной погрешности определения площади земельного участка с подставленными значениями и итоговые (вычисленные) значения (ΔP), м ²	$\Delta P = 2 * 0.10 * \sqrt{1455} * \sqrt{((1 + 2.10^2)/(2 * 2.10))} = 8.66$
4.	Площадь земельного участка согласно сведениям Единого государственного реестра недвижимости ($P_{\text{кад}}$), м ²	1455
5.	Оценка расхождения P и $P_{\text{кад}}$ ($P - P_{\text{кад}}$), м ²	0 кв.м
6.	Предельные минимальный и максимальный размеры земельного участка ($P_{\text{мин}}$ и $P_{\text{макс}}$), м ²	500 5000
7.	Вид (виды) разрешенного использования	Для ведения личного подсобного хозяйства
7.1	Дополнительные сведения об использовании земельного участка	–
8.	Кадастровый или иной государственный учетный номер (инвентарный) здания, сооружения, объекта незавершенного строительства, расположенного на земельном участке	–
9.	Сведения о земельных участках (землях общего пользования, территории общего пользования), посредством которых обеспечивается доступ	:ЗУ1
10.	Иные сведения	Установлена средняя квадратическая погрешность характерных точек границ участка в соответствии с требованиями действующего законодательства. Контур и площадь земельного участка не изменяются.

4. Пояснения к сведениям об уточняемом земельном участке с кадастровым номером:

59:18:0080101:80

1.	-
----	---

Сведения об уточняемых земельных участках

1. Сведения о характерных точках границ уточняемого земельного участка с кадастровым номером 59:18:0080101:83

Система координат МСК-59, зона 2

Зона № 2

Обозначение характерных точек границ	Координаты, м				Метод определения координат	Формулы, примененные для расчета средней квадратической погрешности определения координат характерных точек границ (Mt), с подставленными в такие формулы значениями и итоговые (вычисленные) значения Mt, м	Описание закрепления точки
	содержатся в Едином государственном реестре недвижимости		определены в результате выполнения комплексных кадастровых работ				
	X	Y	X	Y			
1	2	3	4	5	6	7	8
н384	–	–	54652 9.71	22421 49.00	Метод спутниковых геодезических измерений (определений)	$Mt = \sqrt{(0.07^2 + 0.07^2)}$ =0.10	Забор
н394	–	–	54652 2.98	22421 48.18	Метод спутниковых геодезических измерений (определений)	$Mt = \sqrt{(0.07^2 + 0.07^2)}$ =0.10	Забор
н393	–	–	54651 9.50	22421 47.76	Метод спутниковых геодезических измерений (определений)	$Mt = \sqrt{(0.07^2 + 0.07^2)}$ =0.10	Забор
н392	–	–	54650 1.93	22421 55.37	Метод спутниковых	$Mt = \sqrt{(0.07^2 + 0.07^2)}$ =0.10	Забор

					х геодезическ их измерений (определени й)		
н391	–	–	54648 9.70	22421 53.15	Метод спутниковы х геодезическ их измерений (определени й)	$Mt=\sqrt{(0.07^2+0.07^2)}$ =0.10	Забор
н390	–	–	54647 7.11	22421 54.70	Метод спутниковы х геодезическ их измерений (определени й)	$Mt=\sqrt{(0.07^2+0.07^2)}$ =0.10	Забор
н389	–	–	54647 8.52	22422 11.78	Метод спутниковы х геодезическ их измерений (определени й)	$Mt=\sqrt{(0.07^2+0.07^2)}$ =0.10	Забор
н388	–	–	54650 3.90	22422 12.66	Метод спутниковы х геодезическ их измерений (определени й)	$Mt=\sqrt{(0.07^2+0.07^2)}$ =0.10	Забор
н387	–	–	54651 7.62	22422 13.13	Метод спутниковы х геодезическ их измерений (определени й)	$Mt=\sqrt{(0.07^2+0.07^2)}$ =0.10	Забор

н386	–	–	54652 6.59	22421 65.53	Метод спутниковы х геодезическ их измерений (определени й)	$Mt=\sqrt{(0.07^2+0.07^2)}$ =0.10	Забор
н385	–	–	54652 6.86	22421 64.10	Метод спутниковы х геодезическ их измерений (определени й)	$Mt=\sqrt{(0.07^2+0.07^2)}$ =0.10	Забор
н384	–	–	54652 9.71	22421 49.00	Метод спутниковы х геодезическ их измерений (определени й)	$Mt=\sqrt{(0.07^2+0.07^2)}$ =0.10	Забор
150	54652 9.71	2242149 .00	–	–	–	–	–
159	54652 2.98	2242148 .18	–	–	–	–	–
158	54651 9.50	2242147 .76	–	–	–	–	–
157	54650 1.93	2242155 .37	–	–	–	–	–
156	54648 9.70	2242153 .15	–	–	–	–	–
155	54647 7.11	2242154 .70	–	–	–	–	–
154	54647 8.52	2242211 .78	–	–	–	–	–
153	54650 3.90	2242212 .66	–	–	–	–	–
152	54651	2242213	–	–	–	–	–

	7.62	.13					
151	54652 6.59	2242165 .53	–	–	–	–	–
149	54652 6.86	2242164 .10	–	–	–	–	–
150	54652 9.71	2242149 .00	–	–	–	–	–

2. Сведения о частях границ уточняемого земельного участка с кадастровым номером 59:18:0080101:83

Обозначение части границ		Горизонтальное проложение (S), м	Описание прохождения части границ	Сведения о согласовании местоположения границ (согласовано/спорное)
от т.	до т.			
1	2	3	4	5
н384	н394	6.78	–	–
н394	н393	3.51	–	–
н393	н392	19.15	–	–
н392	н391	12.43	–	–
н391	н390	12.69	–	–
н390	н389	57.10	–	–
н389	н388	25.40	–	–
н388	н387	13.73	–	–
н387	н386	48.44	–	–
н386	н385	1.46	–	–
н385	н384	15.37	–	–

3. Сведения о характеристиках уточняемого земельного участка с кадастровым номером 59:18:0080101:83

№ п/п	Наименование характеристики земельного участка	Значение характеристики
1	2	3
1.	Адрес земельного участка	Пермский край, Добрянка г, Ивановка д, Ивановская ул

1.1	Сведения о местоположении земельного участка (при отсутствии адреса) в структурированном в соответствии с федеральной информационной адресной системой виде	–
1.2	Дополнительные сведения о местоположении земельного участка	земельный участок 5
2.	Площадь земельного участка \pm величина погрешности определения (вычисления) площади ($P \pm \Delta P$), м ²	2752 кв.м \pm 10.61 кв.м
3.	Формула, примененная для вычисления предельной погрешности определения площади земельного участка с подставленными значениями и итоговые (вычисленные) значения (ΔP), м ²	$\Delta P = 2 * 0.10 * \sqrt{2752} * \sqrt{((1 + 1.24^2)/(2 * 1.24))} = 10.61$
4.	Площадь земельного участка согласно сведениям Единого государственного реестра недвижимости ($P_{\text{кад}}$), м ²	2752
5.	Оценка расхождения P и $P_{\text{кад}}$ ($P - P_{\text{кад}}$), м ²	0 кв.м
6.	Предельные минимальный и максимальный размеры земельного участка ($P_{\text{мин}}$ и $P_{\text{макс}}$), м ²	500 5000
7.	Вид (виды) разрешенного использования	Для ведения личного подсобного хозяйства
7.1	Дополнительные сведения об использовании земельного участка	–
8.	Кадастровый или иной государственный учетный номер (инвентарный) здания, сооружения, объекта незавершенного строительства, расположенного на земельном участке	59:18:0080101:254
9.	Сведения о земельных участках (землях общего пользования, территории общего пользования), посредством которых обеспечивается доступ	:ЗУ1
10.	Иные сведения	Установлена средняя квадратическая погрешность характерных точек границ участка в соответствии с требованиями действующего законодательства. Контур и площадь земельного участка не изменяются.

4. Пояснения к сведениям об уточняемом земельном участке с кадастровым номером:

59:18:0080101:83

1.	-
----	---

Сведения об уточняемых земельных участках

1. Сведения о характерных точках границ уточняемого земельного участка с кадастровым номером 59:18:0080101:91

Система координат МСК-59, зона 2

Зона № 2

Обозначение характерных точек границ	Координаты, м				Метод определения координат	Формулы, примененные для расчета средней квадратической погрешности определения координат характерных точек границ (Mt), с подставленными в такие формулы значениями и итоговые (вычисленные) значения Mt, м	Описание закрепления точки
	содержатся в Едином государственном реестре недвижимости		определены в результате выполнения комплексных кадастровых работ				
	X	Y	X	Y			
1	2	3	4	5	6	7	8
н373	–	–	54600 1.32	22422 18.63	Метод спутниковых геодезических измерений (определений)	$Mt = \sqrt{(0.07^2 + 0.07^2)}$ =0.10	Забор
н178	–	–	54602 7.02	22422 13.15	Метод спутниковых геодезических измерений (определений)	$Mt = \sqrt{(0.07^2 + 0.07^2)}$ =0.10	Забор
н177	–	–	54602 7.20	22422 14.80	Метод спутниковых геодезических измерений (определений)	$Mt = \sqrt{(0.07^2 + 0.07^2)}$ =0.10	Забор
н176	–	–	54603 4.08	22422 76.32	Метод спутниковых	$Mt = \sqrt{(0.07^2 + 0.07^2)}$ =0.10	Забор

					х геодезическ их измерений (определени й)		
н190	–	–	54600 9.91	22422 80.34	Метод спутниковы х геодезическ их измерений (определени й)	$Mt=\sqrt{(0.07^2+0.07^2)}$ =0.10	Забор
н374	–	–	54600 1.60	22422 20.61	Метод спутниковы х геодезическ их измерений (определени й)	$Mt=\sqrt{(0.07^2+0.07^2)}$ =0.10	Забор
н373	–	–	54600 1.32	22422 18.63	Метод спутниковы х геодезическ их измерений (определени й)	$Mt=\sqrt{(0.07^2+0.07^2)}$ =0.10	Забор
162	54600 1.32	2242218 .63	–	–	–	–	–
163	54602 7.02	2242213 .15	–	–	–	–	–
222	54602 7.20	2242214 .80	–	–	–	–	–
221	54603 4.08	2242276 .32	–	–	–	–	–
3	54600 9.91	2242280 .34	–	–	–	–	–
161	54600 1.60	2242220 .61	–	–	–	–	–
162	54600	2242218	–	–	–	–	–

1.32

.63

2. Сведения о частях границ уточняемого земельного участка с кадастровым номером 59:18:0080101:91

Обозначение части границ		Горизонтальное проложение (S), м	Описание прохождения части границ	Сведения о согласовании местоположения границ (согласовано/спорное)
от т.	до т.			
1	2	3	4	5
н373	н178	26.28	–	–
н178	н177	1.66	–	–
н177	н176	61.90	–	–
н176	н190	24.50	–	–
н190	н374	60.31	–	–
н374	н373	2.00	–	–

3. Сведения о характеристиках уточняемого земельного участка с кадастровым номером 59:18:0080101:91

№ п/п	Наименование характеристики земельного участка	Значение характеристики
1	2	3
1.	Адрес земельного участка	Пермский край, Добрянка г, Ивановка д, Ивановская ул
1.1	Сведения о местоположении земельного участка (при отсутствии адреса) в структурированном в соответствии с федеральной информационной адресной системой виде	–
1.2	Дополнительные сведения о местоположении земельного участка	земельный участок 26
2.	Площадь земельного участка ± величина погрешности определения (вычисления) площади ($P \pm \Delta P$), м ²	1594 кв.м ± 8.99 кв.м
3.	Формула, примененная для вычисления предельной погрешности определения площади земельного участка с подставленными значениями и итоговые (вычисленные) значения (ΔP), м ²	$\Delta P = 2 * 0.10 * \sqrt{1594} * \sqrt{((1 + 2.05^2)/(2 * 2.05))} = 8.99$
4.	Площадь земельного участка согласно сведениям Единого государственного реестра недвижимости	1594

	$(P_{\text{кад}}), \text{ м}^2$	
5.	Оценка расхождения P и $P_{\text{кад}}$ ($P - P_{\text{кад}}$), м^2	0 кв.м
6.	Предельные минимальный и максимальный размеры земельного участка ($P_{\text{мин}}$ и $P_{\text{макс}}$), м^2	–
7.	Вид (виды) разрешенного использования	Для приусадебного земельного участка
7.1	Дополнительные сведения об использовании земельного участка	–
8.	Кадастровый или иной государственный учетный номер (инвентарный) здания, сооружения, объекта незавершенного строительства, расположенного на земельном участке	59:18:0080101:376, 59:18:0080101:587
9.	Сведения о земельных участках (землях общего пользования, территории общего пользования), посредством которых обеспечивается доступ	:ЗУ1
10.	Иные сведения	Установлена средняя квадратическая погрешность характерных точек границ участка в соответствии с требованиями действующего законодательства. Контур и площадь земельного участка не изменяются.
4. Пояснения к сведениям об уточняемом земельном участке с кадастровым номером: <u>59:18:0080101:91</u>		
1.	–	

Сведения об уточняемых земельных участках

1. Сведения о характерных точках границ уточняемого земельного участка с кадастровым номером 59:18:0080101:96

Система координат МСК-59, зона 2

Зона № 2

Обозначение характерных точек границ	Координаты, м				Метод определения координат	Формулы, примененные для расчета средней квадратической погрешности определения координат характерных точек границ (Mt), с подставленными в такие формулы значениями и итоговые (вычисленные) значения Mt, м	Описание закрепления точки
	содержатся в Едином государственном реестре недвижимости		определены в результате выполнения комплексных кадастровых работ				
	X	Y	X	Y			
1	2	3	4	5	6	7	8
н280	–	–	54667 3.41	22421 71.98	Метод спутниковых геодезических измерений (определений)	$Mt = \sqrt{(0.07^2 + 0.07^2)} = 0.10$	–
н398	–	–	54666 8.32	22421 69.20	Метод спутниковых геодезических измерений (определений)	$Mt = \sqrt{(0.07^2 + 0.07^2)} = 0.10$	–
н279	–	–	54664 7.47	22421 63.06	Метод спутниковых геодезических измерений (определений)	$Mt = \sqrt{(0.07^2 + 0.07^2)} = 0.10$	–
н350	–	–	54664 7.49	22421 62.74	Метод спутниковых	$Mt = \sqrt{(0.07^2 + 0.07^2)} = 0.10$	–

					х геодезическ их измерений (определени й)		
н349	–	–	54664 7.71	22421 58.35	Метод спутниковы х геодезическ их измерений (определени й)	$Mt=\sqrt{(0.07^2+0.07^2)}$ =0.10	–
н348	–	–	54664 8.19	22421 48.91	Метод спутниковы х геодезическ их измерений (определени й)	$Mt=\sqrt{(0.07^2+0.07^2)}$ =0.10	–
н335	–	–	54667 4.69	22421 53.23	Метод спутниковы х геодезическ их измерений (определени й)	$Mt=\sqrt{(0.07^2+0.07^2)}$ =0.10	–
н334	–	–	54667 3.84	22421 65.77	Метод спутниковы х геодезическ их измерений (определени й)	$Mt=\sqrt{(0.07^2+0.07^2)}$ =0.10	–
н282	–	–	54667 3.57	22421 69.72	Метод спутниковы х геодезическ их измерений (определени й)	$Mt=\sqrt{(0.07^2+0.07^2)}$ =0.10	–

н281	–	–	54667 3.45	22421 71.45	Метод спутниковы х геодезическ их измерений (определени й)	$Mt=\sqrt{(0.07^2+0.07^2)}$ =0.10	–
н280	–	–	54667 3.41	22421 71.98	Метод спутниковы х геодезическ их измерений (определени й)	$Mt=\sqrt{(0.07^2+0.07^2)}$ =0.10	–
249	54667 3.41	2242171 .98	–	–	–	–	–
250	54666 8.32	2242169 .20	–	–	–	–	–
240	54664 7.47	2242163 .06	–	–	–	–	–
328	54664 7.49	2242162 .74	–	–	–	–	–
327	54664 7.71	2242158 .35	–	–	–	–	–
79	54664 8.19	2242148 .91	–	–	–	–	–
251	54667 4.69	2242153 .23	–	–	–	–	–
252	54667 3.84	2242165 .77	–	–	–	–	–
253	54667 3.57	2242169 .72	–	–	–	–	–
254	54667 3.45	2242171 .45	–	–	–	–	–
249	54667 3.41	2242171 .98	–	–	–	–	–

2. Сведения о частях границ уточняемого земельного участка с кадастровым номером 59:18:0080101:96

Обозначение части границ		Горизонтальное проложение (S), м	Описание прохождения части границ	Сведения о согласовании местоположения границ (согласовано/спорное)
от т.	до т.			
1	2	3	4	5
н280	н398	5.80	–	–
н398	н279	21.74	–	–
н279	н350	0.32	–	–
н350	н349	4.40	–	–
н349	н348	9.45	–	–
н348	н335	26.85	–	–
н335	н334	12.57	–	–
н334	н282	3.96	–	–
н282	н281	1.73	–	–
н281	н280	0.53	–	–

3. Сведения о характеристиках уточняемого земельного участка с кадастровым номером 59:18:0080101:96

№ п/п	Наименование характеристики земельного участка	Значение характеристики
1	2	3
1.	Адрес земельного участка	Пермский край, Добрянка г, Ивановка д
1.1	Сведения о местоположении земельного участка (при отсутствии адреса) в структурированном в соответствии с федеральной информационной адресной системой виде	–
1.2	Дополнительные сведения о местоположении земельного участка	–
2.	Площадь земельного участка \pm величина погрешности определения (вычисления) площади ($P \pm \Delta P$), м ²	424 кв.м \pm 4.15 кв.м
3.	Формула, примененная для вычисления предельной погрешности определения площади земельного участка с подставленными значениями и итоговые (вычисленные) значения (ΔP), м ²	$\Delta P = 2 * 0.10 * \sqrt{424} * \sqrt{((1 + 1.18^2)/(2 * 1.18))} = 4.15$

4.	Площадь земельного участка согласно сведениям Единого государственного реестра недвижимости ($P_{\text{кад}}$), м^2	424
5.	Оценка расхождения P и $P_{\text{кад}}$ ($P - P_{\text{кад}}$), м^2	0 кв.м
6.	Предельные минимальный и максимальный размеры земельного участка ($P_{\text{мин}}$ и $P_{\text{макс}}$), м^2	–
7.	Вид (виды) разрешенного использования	Для размещения автомобильных дорог и их конструктивных элементов
7.1	Дополнительные сведения об использовании земельного участка	–
8.	Кадастровый или иной государственный учетный номер (инвентарный) здания, сооружения, объекта незавершенного строительства, расположенного на земельном участке	59:00:0000000:135137
9.	Сведения о земельных участках (землях общего пользования, территории общего пользования), посредством которых обеспечивается доступ	–
10.	Иные сведения	Установлена средняя квадратическая погрешность характерных точек границ участка в соответствии с требованиями действующего законодательства. Контур и площадь земельного участка не изменяются.
4. Пояснения к сведениям об уточняемом земельном участке с кадастровым номером:		
<u>59:18:0080101:96</u>		
1.	–	

Сведения об образуемых земельных участках

1. Сведения о характерных точках границ образуемого земельного участка :ЗУ1

обозначение земельного участка

Система координат МСК-59, зона 2

Зона № 2

Обозначение характерных точек границ	Координаты, м		Метод определения координат	Формулы, примененные для расчета средней квадратической погрешности определения координат характерной точки границ (Mt), с подставленными в такие формулы значениями и итоговые (вычисленные) значения Mt, м	Описание закрепления точки
	X	Y			
1	2	3	4	5	6
н399	546518.8 0	2242310. 50	Метод спутниковых геодезических измерений (определений)	$Mt = \sqrt{(0.07^2 + 0.07^2)} = 0.10$	—
н400	546514.7 8	2242307. 89	Метод спутниковых геодезических измерений (определений)	$Mt = \sqrt{(0.07^2 + 0.07^2)} = 0.10$	—
н170	546510.4 9	2242304. 68	Метод спутниковых геодезических измерений (определений)	$Mt = \sqrt{(0.07^2 + 0.07^2)} = 0.10$	—
н169	546512.4 8	2242297. 64	Метод спутниковых геодезических измерений (определений)	$Mt = \sqrt{(0.07^2 + 0.07^2)} = 0.10$	—
н168	546522.0 0	2242261. 43	Метод спутниковых геодезических измерений (определений)	$Mt = \sqrt{(0.07^2 + 0.07^2)} = 0.10$	—
н167	546524.8 6	2242254. 61	Метод спутниковых геодезических измерений (определений)	$Mt = \sqrt{(0.07^2 + 0.07^2)} = 0.10$	—

			измерений (определений)		
н166	546526.6 2	2242242. 57	Метод спутниковых геодезических измерений (определений)	$Mt=\sqrt{(0.07^2+0.07^2)}=0.10$	—
н174	546506.0 3	2242240. 94	Метод спутниковых геодезических измерений (определений)	$Mt=\sqrt{(0.07^2+0.07^2)}=0.10$	—
н407	546507.2 8	2242236. 87	Метод спутниковых геодезических измерений (определений)	$Mt=\sqrt{(0.07^2+0.07^2)}=0.10$	—
н408	546479.1 5	2242237. 75	Метод спутниковых геодезических измерений (определений)	$Mt=\sqrt{(0.07^2+0.07^2)}=0.10$	—
н76	546441.7 4	2242236. 70	Метод спутниковых геодезических измерений (определений)	$Mt=\sqrt{(0.07^2+0.07^2)}=0.10$	—
н75	546441.6 2	2242236. 36	Метод спутниковых геодезических измерений (определений)	$Mt=\sqrt{(0.07^2+0.07^2)}=0.10$	—
н74	546424.1 1	2242235. 49	Метод спутниковых геодезических измерений (определений)	$Mt=\sqrt{(0.07^2+0.07^2)}=0.10$	—
н73	546423.8 4	2242238. 77	Метод спутниковых геодезических измерений (определений)	$Mt=\sqrt{(0.07^2+0.07^2)}=0.10$	—
н72	546408.6 1	2242237. 12	Метод спутниковых	$Mt=\sqrt{(0.07^2+0.07^2)}=0.10$	—

			геодезических измерений (определений)		
н71	546407.5 9	2242238. 76	Метод спутниковых геодезических измерений (определений)	$Mt=\sqrt{(0.07^2+0.07^2)}=0.10$	—
н365	546386.8 9	2242237. 55	Метод спутниковых геодезических измерений (определений)	$Mt=\sqrt{(0.07^2+0.07^2)}=0.10$	—
н364	546376.9 5	2242237. 17	Метод спутниковых геодезических измерений (определений)	$Mt=\sqrt{(0.07^2+0.07^2)}=0.10$	—
н363	546367.5 7	2242236. 17	Метод спутниковых геодезических измерений (определений)	$Mt=\sqrt{(0.07^2+0.07^2)}=0.10$	—
н362	546367.3 0	2242233. 64	Метод спутниковых геодезических измерений (определений)	$Mt=\sqrt{(0.07^2+0.07^2)}=0.10$	—
н361	546363.6 5	2242233. 74	Метод спутниковых геодезических измерений (определений)	$Mt=\sqrt{(0.07^2+0.07^2)}=0.10$	—
н414	546364.5 9	2242231. 35	Метод спутниковых геодезических измерений (определений)	$Mt=\sqrt{(0.07^2+0.07^2)}=0.10$	—
н415	546345.1 5	2242229. 56	Метод спутниковых геодезических измерений (определений)	$Mt=\sqrt{(0.07^2+0.07^2)}=0.10$	—
н416	546341.3	2242229.	Метод	$Mt=\sqrt{(0.07^2+0.07^2)}=0.10$	—

	7	66	спутниковых геодезических измерений (определений)		
н417	546341.1 1	2242227. 50	Метод спутниковых геодезических измерений (определений)	$Mt=\sqrt{(0.07^2+0.07^2)}=0.10$	–
н418	546335.8 2	2242227. 16	Метод спутниковых геодезических измерений (определений)	$Mt=\sqrt{(0.07^2+0.07^2)}=0.10$	–
н419	546335.7 6	2242229. 27	Метод спутниковых геодезических измерений (определений)	$Mt=\sqrt{(0.07^2+0.07^2)}=0.10$	–
н420	546333.6 5	2242229. 01	Метод спутниковых геодезических измерений (определений)	$Mt=\sqrt{(0.07^2+0.07^2)}=0.10$	–
н421	546324.4 8	2242228. 15	Метод спутниковых геодезических измерений (определений)	$Mt=\sqrt{(0.07^2+0.07^2)}=0.10$	–
н422	546324.2 3	2242230. 94	Метод спутниковых геодезических измерений (определений)	$Mt=\sqrt{(0.07^2+0.07^2)}=0.10$	–
н423	546323.0 1	2242230. 88	Метод спутниковых геодезических измерений (определений)	$Mt=\sqrt{(0.07^2+0.07^2)}=0.10$	–
н424	546317.7 8	2242230. 08	Метод спутниковых геодезических измерений (определений)	$Mt=\sqrt{(0.07^2+0.07^2)}=0.10$	–

н232	546315.8 8	2242229. 64	Метод спутниковых геодезических измерений (определений)	$Mt=\sqrt{(0.07^2+0.07^2)}=0.10$	–
н247	546304.8 8	2242228. 25	Метод спутниковых геодезических измерений (определений)	$Mt=\sqrt{(0.07^2+0.07^2)}=0.10$	–
н246	546292.6 0	2242226. 94	Метод спутниковых геодезических измерений (определений)	$Mt=\sqrt{(0.07^2+0.07^2)}=0.10$	–
н245	546288.7 0	2242224. 79	Метод спутниковых геодезических измерений (определений)	$Mt=\sqrt{(0.07^2+0.07^2)}=0.10$	–
н244	546278.5 5	2242222. 69	Метод спутниковых геодезических измерений (определений)	$Mt=\sqrt{(0.07^2+0.07^2)}=0.10$	–
н243	546271.8 1	2242221. 99	Метод спутниковых геодезических измерений (определений)	$Mt=\sqrt{(0.07^2+0.07^2)}=0.10$	–
н425	546239.3 6	2242216. 56	Метод спутниковых геодезических измерений (определений)	$Mt=\sqrt{(0.07^2+0.07^2)}=0.10$	–
н426	546238.5 3	2242216. 43	Метод спутниковых геодезических измерений (определений)	$Mt=\sqrt{(0.07^2+0.07^2)}=0.10$	–
н427	546230.4 1	2242214. 81	Метод спутниковых геодезических измерений	$Mt=\sqrt{(0.07^2+0.07^2)}=0.10$	–

			(определений)		
н428	546229.0 5	2242211. 76	Метод спутниковых геодезических измерений (определений)	$Mt=\sqrt{(0.07^2+0.07^2)}=0.10$	—
н429	546215.9 5	2242209. 15	Метод спутниковых геодезических измерений (определений)	$Mt=\sqrt{(0.07^2+0.07^2)}=0.10$	—
н430	546213.0 7	2242219. 71	Метод спутниковых геодезических измерений (определений)	$Mt=\sqrt{(0.07^2+0.07^2)}=0.10$	—
н431	546214.8 8	2242220. 19	Метод спутниковых геодезических измерений (определений)	$Mt=\sqrt{(0.07^2+0.07^2)}=0.10$	—
н432	546213.9 5	2242225. 97	Метод спутниковых геодезических измерений (определений)	$Mt=\sqrt{(0.07^2+0.07^2)}=0.10$	—
н433	546210.8 9	2242225. 18	Метод спутниковых геодезических измерений (определений)	$Mt=\sqrt{(0.07^2+0.07^2)}=0.10$	—
н434	546209.8 0	2242232. 02	Метод спутниковых геодезических измерений (определений)	$Mt=\sqrt{(0.07^2+0.07^2)}=0.10$	—
н435	546213.0 0	2242233. 01	Метод спутниковых геодезических измерений (определений)	$Mt=\sqrt{(0.07^2+0.07^2)}=0.10$	—
н436	546213.1 0	2242248. 64	Метод спутниковых геодезических измерений (определений)	$Mt=\sqrt{(0.07^2+0.07^2)}=0.10$	—

			измерений (определений)		
н437	546211.8 8	2242258. 88	Метод спутниковых геодезических измерений (определений)	$Mt=\sqrt{(0.07^2+0.07^2)}=0.10$	—
н438	546209.0 5	2242282. 52	Метод спутниковых геодезических измерений (определений)	$Mt=\sqrt{(0.07^2+0.07^2)}=0.10$	—
н439	546207.4 8	2242290. 44	Метод спутниковых геодезических измерений (определений)	$Mt=\sqrt{(0.07^2+0.07^2)}=0.10$	—
н440	546206.9 4	2242294. 98	Метод спутниковых геодезических измерений (определений)	$Mt=\sqrt{(0.07^2+0.07^2)}=0.10$	—
н441	546204.5 9	2242294. 68	Метод спутниковых геодезических измерений (определений)	$Mt=\sqrt{(0.07^2+0.07^2)}=0.10$	—
н442	546206.6 7	2242264. 75	Метод спутниковых геодезических измерений (определений)	$Mt=\sqrt{(0.07^2+0.07^2)}=0.10$	—
н443	546197.0 7	2242264. 08	Метод спутниковых геодезических измерений (определений)	$Mt=\sqrt{(0.07^2+0.07^2)}=0.10$	—
н444	546198.5 7	2242257. 58	Метод спутниковых геодезических измерений (определений)	$Mt=\sqrt{(0.07^2+0.07^2)}=0.10$	—
н445	546201.0 8	2242247. 45	Метод спутниковых	$Mt=\sqrt{(0.07^2+0.07^2)}=0.10$	—

			геодезических измерений (определений)		
н85	546202.68	2242240.61	Метод спутниковых геодезических измерений (определений)	$Mt=\sqrt{(0.07^2+0.07^2)}=0.10$	—
н84	546206.62	2242218.60	Метод спутниковых геодезических измерений (определений)	$Mt=\sqrt{(0.07^2+0.07^2)}=0.10$	—
н104	546202.22	2242217.95	Метод спутниковых геодезических измерений (определений)	$Mt=\sqrt{(0.07^2+0.07^2)}=0.10$	—
н103	546202.13	2242217.40	Метод спутниковых геодезических измерений (определений)	$Mt=\sqrt{(0.07^2+0.07^2)}=0.10$	—
н102	546203.42	2242210.04	Метод спутниковых геодезических измерений (определений)	$Mt=\sqrt{(0.07^2+0.07^2)}=0.10$	—
н101	546197.13	2242208.80	Метод спутниковых геодезических измерений (определений)	$Mt=\sqrt{(0.07^2+0.07^2)}=0.10$	—
н100	546187.37	2242207.74	Метод спутниковых геодезических измерений (определений)	$Mt=\sqrt{(0.07^2+0.07^2)}=0.10$	—
н99	546186.10	2242207.12	Метод спутниковых геодезических измерений (определений)	$Mt=\sqrt{(0.07^2+0.07^2)}=0.10$	—
н98	546186.2	2242204.	Метод	$Mt=\sqrt{(0.07^2+0.07^2)}=0.10$	—

	6	36	спутниковых геодезических измерений (определений)		
н97	546180.8 3	2242203. 87	Метод спутниковых геодезических измерений (определений)	$Mt=\sqrt{(0.07^2+0.07^2)}=0.10$	—
н96	546176.7 9	2242201. 87	Метод спутниковых геодезических измерений (определений)	$Mt=\sqrt{(0.07^2+0.07^2)}=0.10$	—
н95	546167.5 2	2242200. 59	Метод спутниковых геодезических измерений (определений)	$Mt=\sqrt{(0.07^2+0.07^2)}=0.10$	—
н94	546162.9 7	2242200. 47	Метод спутниковых геодезических измерений (определений)	$Mt=\sqrt{(0.07^2+0.07^2)}=0.10$	—
н93	546159.0 6	2242200. 28	Метод спутниковых геодезических измерений (определений)	$Mt=\sqrt{(0.07^2+0.07^2)}=0.10$	—
н92	546158.2 7	2242200. 39	Метод спутниковых геодезических измерений (определений)	$Mt=\sqrt{(0.07^2+0.07^2)}=0.10$	—
н462	546158.3 2	2242199. 26	Метод спутниковых геодезических измерений (определений)	$Mt=\sqrt{(0.07^2+0.07^2)}=0.10$	—
н463	546147.7 0	2242197. 41	Метод спутниковых геодезических измерений (определений)	$Mt=\sqrt{(0.07^2+0.07^2)}=0.10$	—

н464	546132.8 4	2242196. 51	Метод спутниковых геодезических измерений (определений)	$Mt=\sqrt{(0.07^2+0.07^2)}=0.10$	–
н465	546114.5 7	2242196. 06	Метод спутниковых геодезических измерений (определений)	$Mt=\sqrt{(0.07^2+0.07^2)}=0.10$	–
н466	546114.7 7	2242200. 08	Метод спутниковых геодезических измерений (определений)	$Mt=\sqrt{(0.07^2+0.07^2)}=0.10$	–
н225	546111.9 1	2242200. 07	Метод спутниковых геодезических измерений (определений)	$Mt=\sqrt{(0.07^2+0.07^2)}=0.10$	–
н224	546111.2 7	2242194. 69	Метод спутниковых геодезических измерений (определений)	$Mt=\sqrt{(0.07^2+0.07^2)}=0.10$	–
н223	546111.0 9	2242191. 40	Метод спутниковых геодезических измерений (определений)	$Mt=\sqrt{(0.07^2+0.07^2)}=0.10$	–
н222	546084.4 9	2242195. 31	Метод спутниковых геодезических измерений (определений)	$Mt=\sqrt{(0.07^2+0.07^2)}=0.10$	–
н221	546085.5 0	2242200. 53	Метод спутниковых геодезических измерений (определений)	$Mt=\sqrt{(0.07^2+0.07^2)}=0.10$	–
н121	546084.7 3	2242200. 64	Метод спутниковых геодезических измерений	$Mt=\sqrt{(0.07^2+0.07^2)}=0.10$	–

			(определений)		
н120	546084.3 8	2242198. 74	Метод спутниковых геодезических измерений (определений)	$Mt=\sqrt{(0.07^2+0.07^2)}=0.10$	—
н119	546078.5 5	2242199. 43	Метод спутниковых геодезических измерений (определений)	$Mt=\sqrt{(0.07^2+0.07^2)}=0.10$	—
н118	546075.3 0	2242200. 28	Метод спутниковых геодезических измерений (определений)	$Mt=\sqrt{(0.07^2+0.07^2)}=0.10$	—
н117	546076.1 0	2242204. 02	Метод спутниковых геодезических измерений (определений)	$Mt=\sqrt{(0.07^2+0.07^2)}=0.10$	—
н116	546071.1 7	2242205. 03	Метод спутниковых геодезических измерений (определений)	$Mt=\sqrt{(0.07^2+0.07^2)}=0.10$	—
н115	546071.6 3	2242207. 91	Метод спутниковых геодезических измерений (определений)	$Mt=\sqrt{(0.07^2+0.07^2)}=0.10$	—
н114	546062.5 0	2242209. 63	Метод спутниковых геодезических измерений (определений)	$Mt=\sqrt{(0.07^2+0.07^2)}=0.10$	—
н113	546061.7 4	2242206. 21	Метод спутниковых геодезических измерений (определений)	$Mt=\sqrt{(0.07^2+0.07^2)}=0.10$	—
н112	546061.4 2	2242204. 79	Метод спутниковых геодезических измерений (определений)	$Mt=\sqrt{(0.07^2+0.07^2)}=0.10$	—

			измерений (определений)		
н111	546057.1 8	2242205. 39	Метод спутниковых геодезических измерений (определений)	$Mt=\sqrt{(0.07^2+0.07^2)}=0.10$	—
н110	546045.4 9	2242208. 40	Метод спутниковых геодезических измерений (определений)	$Mt=\sqrt{(0.07^2+0.07^2)}=0.10$	—
н178	546027.0 2	2242213. 15	Метод спутниковых геодезических измерений (определений)	$Mt=\sqrt{(0.07^2+0.07^2)}=0.10$	—
н373	546001.3 2	2242218. 63	Метод спутниковых геодезических измерений (определений)	$Mt=\sqrt{(0.07^2+0.07^2)}=0.10$	—
н383	545981.4 7	2242222. 84	Метод спутниковых геодезических измерений (определений)	$Mt=\sqrt{(0.07^2+0.07^2)}=0.10$	—
н382	545978.1 0	2242223. 67	Метод спутниковых геодезических измерений (определений)	$Mt=\sqrt{(0.07^2+0.07^2)}=0.10$	—
н381	545979.3 6	2242232. 71	Метод спутниковых геодезических измерений (определений)	$Mt=\sqrt{(0.07^2+0.07^2)}=0.10$	—
н484	545974.6 2	2242233. 50	Метод спутниковых геодезических измерений (определений)	$Mt=\sqrt{(0.07^2+0.07^2)}=0.10$	—
н485	545974.5 1	2242233. 52	Метод спутниковых	$Mt=\sqrt{(0.07^2+0.07^2)}=0.10$	—

			геодезических измерений (определений)		
н486	545974.09	2242230.67	Метод спутниковых геодезических измерений (определений)	$Mt=\sqrt{(0.07^2+0.07^2)}=0.10$	—
н487	545969.35	2242231.40	Метод спутниковых геодезических измерений (определений)	$Mt=\sqrt{(0.07^2+0.07^2)}=0.10$	—
н488	545968.69	2242226.92	Метод спутниковых геодезических измерений (определений)	$Mt=\sqrt{(0.07^2+0.07^2)}=0.10$	—
н198	545950.82	2242229.51	Метод спутниковых геодезических измерений (определений)	$Mt=\sqrt{(0.07^2+0.07^2)}=0.10$	—
н197	545947.37	2242229.79	Метод спутниковых геодезических измерений (определений)	$Mt=\sqrt{(0.07^2+0.07^2)}=0.10$	—
н196	545933.87	2242232.40	Метод спутниковых геодезических измерений (определений)	$Mt=\sqrt{(0.07^2+0.07^2)}=0.10$	—
н372	545915.38	2242234.21	Метод спутниковых геодезических измерений (определений)	$Mt=\sqrt{(0.07^2+0.07^2)}=0.10$	—
н491	545908.95	2242234.23	Метод спутниковых геодезических измерений (определений)	$Mt=\sqrt{(0.07^2+0.07^2)}=0.10$	—
н492	545878.1	2242233.	Метод	$Mt=\sqrt{(0.07^2+0.07^2)}=0.10$	—

	4	56	спутниковых геодезических измерений (определений)		
н493	545830.7 7	2242231. 80	Метод спутниковых геодезических измерений (определений)	$Mt=\sqrt{(0.07^2+0.07^2)}=0.10$	—
н253	545796.2 0	2242226. 86	Метод спутниковых геодезических измерений (определений)	$Mt=\sqrt{(0.07^2+0.07^2)}=0.10$	—
н258	545773.7 9	2242221. 30	Метод спутниковых геодезических измерений (определений)	$Mt=\sqrt{(0.07^2+0.07^2)}=0.10$	—
н494	545765.7 9	2242218. 43	Метод спутниковых геодезических измерений (определений)	$Mt=\sqrt{(0.07^2+0.07^2)}=0.10$	—
н257	545752.4 0	2242213. 63	Метод спутниковых геодезических измерений (определений)	$Mt=\sqrt{(0.07^2+0.07^2)}=0.10$	—
н495	545753.3 5	2242211. 76	Метод спутниковых геодезических измерений (определений)	$Mt=\sqrt{(0.07^2+0.07^2)}=0.10$	—
н496	545756.0 7	2242206. 41	Метод спутниковых геодезических измерений (определений)	$Mt=\sqrt{(0.07^2+0.07^2)}=0.10$	—
н497	545757.2 3	2242204. 03	Метод спутниковых геодезических измерений (определений)	$Mt=\sqrt{(0.07^2+0.07^2)}=0.10$	—

н498	545771.7 4	2242211. 49	Метод спутниковых геодезических измерений (определений)	$Mt=\sqrt{(0.07^2+0.07^2)}=0.10$	—
н499	545781.8 7	2242183. 43	Метод спутниковых геодезических измерений (определений)	$Mt=\sqrt{(0.07^2+0.07^2)}=0.10$	—
н500	545785.3 1	2242170. 50	Метод спутниковых геодезических измерений (определений)	$Mt=\sqrt{(0.07^2+0.07^2)}=0.10$	—
н501	545786.4 2	2242162. 46	Метод спутниковых геодезических измерений (определений)	$Mt=\sqrt{(0.07^2+0.07^2)}=0.10$	—
н502	545785.9 2	2242155. 97	Метод спутниковых геодезических измерений (определений)	$Mt=\sqrt{(0.07^2+0.07^2)}=0.10$	—
н503	545784.1 5	2242147. 86	Метод спутниковых геодезических измерений (определений)	$Mt=\sqrt{(0.07^2+0.07^2)}=0.10$	—
н504	545782.2 6	2242137. 61	Метод спутниковых геодезических измерений (определений)	$Mt=\sqrt{(0.07^2+0.07^2)}=0.10$	—
н505	545785.9 2	2242137. 94	Метод спутниковых геодезических измерений (определений)	$Mt=\sqrt{(0.07^2+0.07^2)}=0.10$	—
н506	545788.7 0	2242151. 36	Метод спутниковых геодезических измерений	$Mt=\sqrt{(0.07^2+0.07^2)}=0.10$	—

			(определений)		
н507	545789.5 3	2242157. 70	Метод спутниковых геодезических измерений (определений)	$Mt=\sqrt{(0.07^2+0.07^2)}=0.10$	–
н508	545789.9 2	2242162. 68	Метод спутниковых геодезических измерений (определений)	$Mt=\sqrt{(0.07^2+0.07^2)}=0.10$	–
н509	545788.8 1	2242170. 28	Метод спутниковых геодезических измерений (определений)	$Mt=\sqrt{(0.07^2+0.07^2)}=0.10$	–
н510	545785.8 7	2242182. 93	Метод спутниковых геодезических измерений (определений)	$Mt=\sqrt{(0.07^2+0.07^2)}=0.10$	–
н511	545775.5 1	2242212. 71	Метод спутниковых геодезических измерений (определений)	$Mt=\sqrt{(0.07^2+0.07^2)}=0.10$	–
н512	545797.4 6	2242217. 57	Метод спутниковых геодезических измерений (определений)	$Mt=\sqrt{(0.07^2+0.07^2)}=0.10$	–
н513	545821.9 9	2242220. 35	Метод спутниковых геодезических измерений (определений)	$Mt=\sqrt{(0.07^2+0.07^2)}=0.10$	–
н514	545857.3 4	2242220. 35	Метод спутниковых геодезических измерений (определений)	$Mt=\sqrt{(0.07^2+0.07^2)}=0.10$	–
н515	545881.0 3	2242219. 07	Метод спутниковых геодезических измерений (определений)	$Mt=\sqrt{(0.07^2+0.07^2)}=0.10$	–

			измерений (определений)		
н516	545894.5 7	2242212. 53	Метод спутниковых геодезических измерений (определений)	$Mt=\sqrt{(0.07^2+0.07^2)}=0.10$	—
н517	545916.7 0	2242210. 29	Метод спутниковых геодезических измерений (определений)	$Mt=\sqrt{(0.07^2+0.07^2)}=0.10$	—
н518	545927.0 9	2242209. 19	Метод спутниковых геодезических измерений (определений)	$Mt=\sqrt{(0.07^2+0.07^2)}=0.10$	—
н519	545927.3 1	2242210. 09	Метод спутниковых геодезических измерений (определений)	$Mt=\sqrt{(0.07^2+0.07^2)}=0.10$	—
н6	545952.6 4	2242205. 89	Метод спутниковых геодезических измерений (определений)	$Mt=\sqrt{(0.07^2+0.07^2)}=0.10$	—
н5	545953.7 4	2242209. 22	Метод спутниковых геодезических измерений (определений)	$Mt=\sqrt{(0.07^2+0.07^2)}=0.10$	—
н4	545972.8 3	2242205. 74	Метод спутниковых геодезических измерений (определений)	$Mt=\sqrt{(0.07^2+0.07^2)}=0.10$	—
н3	545986.3 2	2242203. 65	Метод спутниковых геодезических измерений (определений)	$Mt=\sqrt{(0.07^2+0.07^2)}=0.10$	—
н2	545985.3 7	2242200. 01	Метод спутниковых	$Mt=\sqrt{(0.07^2+0.07^2)}=0.10$	—

			геодезических измерений (определений)		
н525	545989.05	2242199.05	Метод спутниковых геодезических измерений (определений)	$Mt=\sqrt{(0.07^2+0.07^2)}=0.10$	—
н526	545998.29	2242197.62	Метод спутниковых геодезических измерений (определений)	$Mt=\sqrt{(0.07^2+0.07^2)}=0.10$	—
н527	546000.60	2242196.97	Метод спутниковых геодезических измерений (определений)	$Mt=\sqrt{(0.07^2+0.07^2)}=0.10$	—
н137	546003.95	2242196.19	Метод спутниковых геодезических измерений (определений)	$Mt=\sqrt{(0.07^2+0.07^2)}=0.10$	—
н136	546028.64	2242190.25	Метод спутниковых геодезических измерений (определений)	$Mt=\sqrt{(0.07^2+0.07^2)}=0.10$	—
н143	546055.93	2242184.01	Метод спутниковых геодезических измерений (определений)	$Mt=\sqrt{(0.07^2+0.07^2)}=0.10$	—
н148	546080.10	2242178.85	Метод спутниковых геодезических измерений (определений)	$Mt=\sqrt{(0.07^2+0.07^2)}=0.10$	—
н160	546107.35	2242174.79	Метод спутниковых геодезических измерений (определений)	$Mt=\sqrt{(0.07^2+0.07^2)}=0.10$	—
н159	546126.0	2242174.	Метод	$Mt=\sqrt{(0.07^2+0.07^2)}=0.10$	—

	0	79	спутниковых геодезических измерений (определений)		
н158	546126.24	2242172.07	Метод спутниковых геодезических измерений (определений)	$Mt=\sqrt{(0.07^2+0.07^2)}=0.10$	—
н535	546127.67	2242172.16	Метод спутниковых геодезических измерений (определений)	$Mt=\sqrt{(0.07^2+0.07^2)}=0.10$	—
н536	546127.60	2242172.79	Метод спутниковых геодезических измерений (определений)	$Mt=\sqrt{(0.07^2+0.07^2)}=0.10$	—
н537	546134.22	2242173.29	Метод спутниковых геодезических измерений (определений)	$Mt=\sqrt{(0.07^2+0.07^2)}=0.10$	—
н538	546134.40	2242169.96	Метод спутниковых геодезических измерений (определений)	$Mt=\sqrt{(0.07^2+0.07^2)}=0.10$	—
н539	546138.95	2242170.42	Метод спутниковых геодезических измерений (определений)	$Mt=\sqrt{(0.07^2+0.07^2)}=0.10$	—
н540	546139.13	2242170.53	Метод спутниковых геодезических измерений (определений)	$Mt=\sqrt{(0.07^2+0.07^2)}=0.10$	—
н541	546142.61	2242170.99	Метод спутниковых геодезических измерений (определений)	$Mt=\sqrt{(0.07^2+0.07^2)}=0.10$	—

н542	546142.3 7	2242173. 50	Метод спутниковых геодезических измерений (определений)	$Mt=\sqrt{(0.07^2+0.07^2)}=0.10$	–
н543	546149.3 7	2242174. 41	Метод спутниковых геодезических измерений (определений)	$Mt=\sqrt{(0.07^2+0.07^2)}=0.10$	–
н544	546149.7 9	2242172. 11	Метод спутниковых геодезических измерений (определений)	$Mt=\sqrt{(0.07^2+0.07^2)}=0.10$	–
н545	546151.0 2	2242164. 11	Метод спутниковых геодезических измерений (определений)	$Mt=\sqrt{(0.07^2+0.07^2)}=0.10$	–
н546	546154.1 1	2242164. 92	Метод спутниковых геодезических измерений (определений)	$Mt=\sqrt{(0.07^2+0.07^2)}=0.10$	–
н547	546162.4 8	2242166. 08	Метод спутниковых геодезических измерений (определений)	$Mt=\sqrt{(0.07^2+0.07^2)}=0.10$	–
н548	546171.9 7	2242105. 01	Метод спутниковых геодезических измерений (определений)	$Mt=\sqrt{(0.07^2+0.07^2)}=0.10$	–
н549	546172.6 9	2242102. 09	Метод спутниковых геодезических измерений (определений)	$Mt=\sqrt{(0.07^2+0.07^2)}=0.10$	–
н18	546175.1 9	2242102. 74	Метод спутниковых геодезических измерений	$Mt=\sqrt{(0.07^2+0.07^2)}=0.10$	–

			(определений)		
н17	546169.3 7	2242137. 27	Метод спутниковых геодезических измерений (определений)	$Mt=\sqrt{(0.07^2+0.07^2)}=0.10$	—
н16	546174.7 8	2242138. 66	Метод спутниковых геодезических измерений (определений)	$Mt=\sqrt{(0.07^2+0.07^2)}=0.10$	—
н553	546172.8 3	2242143. 84	Метод спутниковых геодезических измерений (определений)	$Mt=\sqrt{(0.07^2+0.07^2)}=0.10$	—
н554	546168.6 9	2242166. 96	Метод спутниковых геодезических измерений (определений)	$Mt=\sqrt{(0.07^2+0.07^2)}=0.10$	—
н555	546167.2 3	2242177. 33	Метод спутниковых геодезических измерений (определений)	$Mt=\sqrt{(0.07^2+0.07^2)}=0.10$	—
н556	546175.3 9	2242178. 84	Метод спутниковых геодезических измерений (определений)	$Mt=\sqrt{(0.07^2+0.07^2)}=0.10$	—
н24	546200.5 8	2242183. 52	Метод спутниковых геодезических измерений (определений)	$Mt=\sqrt{(0.07^2+0.07^2)}=0.10$	—
н23	546227.2 8	2242188. 71	Метод спутниковых геодезических измерений (определений)	$Mt=\sqrt{(0.07^2+0.07^2)}=0.10$	—
н36	546243.4 7	2242192. 07	Метод спутниковых геодезических измерений (определений)	$Mt=\sqrt{(0.07^2+0.07^2)}=0.10$	—

			измерений (определений)		
н35	546243.1 7	2242193. 32	Метод спутниковых геодезических измерений (определений)	$Mt=\sqrt{(0.07^2+0.07^2)}=0.10$	—
н34	546245.8 7	2242193. 94	Метод спутниковых геодезических измерений (определений)	$Mt=\sqrt{(0.07^2+0.07^2)}=0.10$	—
н33	546246.9 7	2242194. 76	Метод спутниковых геодезических измерений (определений)	$Mt=\sqrt{(0.07^2+0.07^2)}=0.10$	—
н32	546248.2 4	2242195. 05	Метод спутниковых геодезических измерений (определений)	$Mt=\sqrt{(0.07^2+0.07^2)}=0.10$	—
н564	546257.4 2	2242196. 65	Метод спутниковых геодезических измерений (определений)	$Mt=\sqrt{(0.07^2+0.07^2)}=0.10$	—
н42	546266.8 2	2242198. 22	Метод спутниковых геодезических измерений (определений)	$Mt=\sqrt{(0.07^2+0.07^2)}=0.10$	—
н41	546306.1 3	2242204. 70	Метод спутниковых геодезических измерений (определений)	$Mt=\sqrt{(0.07^2+0.07^2)}=0.10$	—
н567	546328.8 1	2242207. 21	Метод спутниковых геодезических измерений (определений)	$Mt=\sqrt{(0.07^2+0.07^2)}=0.10$	—
н38	546335.8 1	2242160. 88	Метод спутниковых	$Mt=\sqrt{(0.07^2+0.07^2)}=0.10$	—

			геодезических измерений (определений)		
н37	546338.6 0	2242144. 30	Метод спутниковых геодезических измерений (определений)	$Mt=\sqrt{(0.07^2+0.07^2)}=0.10$	—
н570	546340.9 3	2242144. 75	Метод спутниковых геодезических измерений (определений)	$Mt=\sqrt{(0.07^2+0.07^2)}=0.10$	—
н45	546337.0 4	2242171. 05	Метод спутниковых геодезических измерений (определений)	$Mt=\sqrt{(0.07^2+0.07^2)}=0.10$	—
н54	546332.4 3	2242199. 94	Метод спутниковых геодезических измерений (определений)	$Mt=\sqrt{(0.07^2+0.07^2)}=0.10$	—
н53	546352.7 1	2242201. 94	Метод спутниковых геодезических измерений (определений)	$Mt=\sqrt{(0.07^2+0.07^2)}=0.10$	—
н52	546367.6 5	2242203. 81	Метод спутниковых геодезических измерений (определений)	$Mt=\sqrt{(0.07^2+0.07^2)}=0.10$	—
н51	546374.2 9	2242204. 53	Метод спутниковых геодезических измерений (определений)	$Mt=\sqrt{(0.07^2+0.07^2)}=0.10$	—
н60	546394.7 8	2242206. 79	Метод спутниковых геодезических измерений (определений)	$Mt=\sqrt{(0.07^2+0.07^2)}=0.10$	—
н59	546395.6	2242205.	Метод	$Mt=\sqrt{(0.07^2+0.07^2)}=0.10$	—

	6	85	спутниковых геодезических измерений (определений)		
н578	546395.48	2242210.73	Метод спутниковых геодезических измерений (определений)	$Mt=\sqrt{(0.07^2+0.07^2)}=0.10$	—
н579	546409.71	2242211.14	Метод спутниковых геодезических измерений (определений)	$Mt=\sqrt{(0.07^2+0.07^2)}=0.10$	—
н580	546415.53	2242211.87	Метод спутниковых геодезических измерений (определений)	$Mt=\sqrt{(0.07^2+0.07^2)}=0.10$	—
н581	546424.60	2242212.51	Метод спутниковых геодезических измерений (определений)	$Mt=\sqrt{(0.07^2+0.07^2)}=0.10$	—
н582	546424.59	2242209.65	Метод спутниковых геодезических измерений (определений)	$Mt=\sqrt{(0.07^2+0.07^2)}=0.10$	—
н583	546429.51	2242210.25	Метод спутниковых геодезических измерений (определений)	$Mt=\sqrt{(0.07^2+0.07^2)}=0.10$	—
н584	546429.39	2242211.60	Метод спутниковых геодезических измерений (определений)	$Mt=\sqrt{(0.07^2+0.07^2)}=0.10$	—
н585	546437.60	2242211.24	Метод спутниковых геодезических измерений (определений)	$Mt=\sqrt{(0.07^2+0.07^2)}=0.10$	—

н586	546462.2 8	2242211. 55	Метод спутниковых геодезических измерений (определений)	$Mt=\sqrt{(0.07^2+0.07^2)}=0.10$	–
н587	546462.2 9	2242208. 77	Метод спутниковых геодезических измерений (определений)	$Mt=\sqrt{(0.07^2+0.07^2)}=0.10$	–
н588	546462.5 0	2242208. 78	Метод спутниковых геодезических измерений (определений)	$Mt=\sqrt{(0.07^2+0.07^2)}=0.10$	–
н589	546464.7 9	2242208. 72	Метод спутниковых геодезических измерений (определений)	$Mt=\sqrt{(0.07^2+0.07^2)}=0.10$	–
н590	546464.7 0	2242211. 71	Метод спутниковых геодезических измерений (определений)	$Mt=\sqrt{(0.07^2+0.07^2)}=0.10$	–
н591	546468.6 2	2242211. 81	Метод спутниковых геодезических измерений (определений)	$Mt=\sqrt{(0.07^2+0.07^2)}=0.10$	–
н592	546472.9 5	2242211. 66	Метод спутниковых геодезических измерений (определений)	$Mt=\sqrt{(0.07^2+0.07^2)}=0.10$	–
н593	546478.5 1	2242211. 54	Метод спутниковых геодезических измерений (определений)	$Mt=\sqrt{(0.07^2+0.07^2)}=0.10$	–
н389	546478.5 2	2242211. 78	Метод спутниковых геодезических измерений	$Mt=\sqrt{(0.07^2+0.07^2)}=0.10$	–

			(определений)		
н594	546478.7 0	2242211. 79	Метод спутниковых геодезических измерений (определений)	$Mt=\sqrt{(0.07^2+0.07^2)}=0.10$	—
н388	546503.9 0	2242212. 66	Метод спутниковых геодезических измерений (определений)	$Mt=\sqrt{(0.07^2+0.07^2)}=0.10$	—
н595	546508.9 6	2242212. 83	Метод спутниковых геодезических измерений (определений)	$Mt=\sqrt{(0.07^2+0.07^2)}=0.10$	—
н387	546517.6 2	2242213. 13	Метод спутниковых геодезических измерений (определений)	$Mt=\sqrt{(0.07^2+0.07^2)}=0.10$	—
н596	546556.6 4	2242212. 93	Метод спутниковых геодезических измерений (определений)	$Mt=\sqrt{(0.07^2+0.07^2)}=0.10$	—
н597	546556.0 7	2242220. 93	Метод спутниковых геодезических измерений (определений)	$Mt=\sqrt{(0.07^2+0.07^2)}=0.10$	—
н598	546578.8 0	2242221. 34	Метод спутниковых геодезических измерений (определений)	$Mt=\sqrt{(0.07^2+0.07^2)}=0.10$	—
н599	546616.4 0	2242222. 03	Метод спутниковых геодезических измерений (определений)	$Mt=\sqrt{(0.07^2+0.07^2)}=0.10$	—
н600	546638.1 7	2242222. 42	Метод спутниковых геодезических измерений (определений)	$Mt=\sqrt{(0.07^2+0.07^2)}=0.10$	—

			измерений (определений)		
н601	546656.3 5	2242221. 49	Метод спутниковых геодезических измерений (определений)	$Mt=\sqrt{(0.07^2+0.07^2)}=0.10$	—
н602	546670.1 3	2242219. 97	Метод спутниковых геодезических измерений (определений)	$Mt=\sqrt{(0.07^2+0.07^2)}=0.10$	—
н603	546687.9 5	2242216. 15	Метод спутниковых геодезических измерений (определений)	$Mt=\sqrt{(0.07^2+0.07^2)}=0.10$	—
н604	546711.5 2	2242208. 82	Метод спутниковых геодезических измерений (определений)	$Mt=\sqrt{(0.07^2+0.07^2)}=0.10$	—
н605	546725.9 1	2242203. 16	Метод спутниковых геодезических измерений (определений)	$Mt=\sqrt{(0.07^2+0.07^2)}=0.10$	—
н606	546732.8 1	2242210. 26	Метод спутниковых геодезических измерений (определений)	$Mt=\sqrt{(0.07^2+0.07^2)}=0.10$	—
н607	546727.5 9	2242213. 87	Метод спутниковых геодезических измерений (определений)	$Mt=\sqrt{(0.07^2+0.07^2)}=0.10$	—
н608	546691.5 0	2242223. 94	Метод спутниковых геодезических измерений (определений)	$Mt=\sqrt{(0.07^2+0.07^2)}=0.10$	—
н609	546616.6 8	2242238. 48	Метод спутниковых	$Mt=\sqrt{(0.07^2+0.07^2)}=0.10$	—

			геодезических измерений (определений)		
н610	546545.4 4	2242242. 41	Метод спутниковых геодезических измерений (определений)	$Mt=\sqrt{(0.07^2+0.07^2)}=0.10$	—
н611	546522.3 4	2242283. 19	Метод спутниковых геодезических измерений (определений)	$Mt=\sqrt{(0.07^2+0.07^2)}=0.10$	—
н612	546521.4 4	2242284. 38	Метод спутниковых геодезических измерений (определений)	$Mt=\sqrt{(0.07^2+0.07^2)}=0.10$	—
н613	546521.8 8	2242295. 47	Метод спутниковых геодезических измерений (определений)	$Mt=\sqrt{(0.07^2+0.07^2)}=0.10$	—
н614	546520.9 9	2242302. 69	Метод спутниковых геодезических измерений (определений)	$Mt=\sqrt{(0.07^2+0.07^2)}=0.10$	—
н615	546519.6 6	2242307. 90	Метод спутниковых геодезических измерений (определений)	$Mt=\sqrt{(0.07^2+0.07^2)}=0.10$	—
н399	546518.8 0	2242310. 50	Метод спутниковых геодезических измерений (определений)	$Mt=\sqrt{(0.07^2+0.07^2)}=0.10$	—
—	—	—	—	—	—
н616	546518.3 1	2242237. 58	Метод спутниковых геодезических измерений (определений)	$Mt=\sqrt{(0.07^2+0.07^2)}=0.10$	—

н617	546518.0 8	2242237. 35	Метод спутниковых геодезических измерений (определений)	$Mt=\sqrt{(0.07^2+0.07^2)}=0.10$	–
н618	546518.3 1	2242237. 12	Метод спутниковых геодезических измерений (определений)	$Mt=\sqrt{(0.07^2+0.07^2)}=0.10$	–
н619	546518.5 4	2242237. 35	Метод спутниковых геодезических измерений (определений)	$Mt=\sqrt{(0.07^2+0.07^2)}=0.10$	–
н616	546518.3 1	2242237. 58	Метод спутниковых геодезических измерений (определений)	$Mt=\sqrt{(0.07^2+0.07^2)}=0.10$	–
–	–	–	–	–	–
н227	546240.8 6	2242210. 17	Метод спутниковых геодезических измерений (определений)	$Mt=\sqrt{(0.07^2+0.07^2)}=0.10$	–
н228	546239.5 8	2242215. 68	Метод спутниковых геодезических измерений (определений)	$Mt=\sqrt{(0.07^2+0.07^2)}=0.10$	–
н229	546238.7 7	2242215. 48	Метод спутниковых геодезических измерений (определений)	$Mt=\sqrt{(0.07^2+0.07^2)}=0.10$	–
н230	546232.5 3	2242213. 97	Метод спутниковых геодезических измерений (определений)	$Mt=\sqrt{(0.07^2+0.07^2)}=0.10$	–
н231	546233.7 4	2242208. 42	Метод спутниковых геодезических	$Mt=\sqrt{(0.07^2+0.07^2)}=0.10$	–

			измерений (определений)		
н227	546240.8 6	2242210. 17	Метод спутниковых геодезических измерений (определений)	$Mt=\sqrt{(0.07^2+0.07^2)}=0.10$	—
—	—	—	—	—	—
н625	546507.2 0	2242240. 68	Метод спутниковых геодезических измерений (определений)	$Mt=\sqrt{(0.07^2+0.07^2)}=0.10$	—
н626	546506.8 9	2242240. 36	Метод спутниковых геодезических измерений (определений)	$Mt=\sqrt{(0.07^2+0.07^2)}=0.10$	—
н627	546510.4 4	2242237. 01	Метод спутниковых геодезических измерений (определений)	$Mt=\sqrt{(0.07^2+0.07^2)}=0.10$	—
н628	546510.7 4	2242237. 36	Метод спутниковых геодезических измерений (определений)	$Mt=\sqrt{(0.07^2+0.07^2)}=0.10$	—
н625	546507.2 0	2242240. 68	Метод спутниковых геодезических измерений (определений)	$Mt=\sqrt{(0.07^2+0.07^2)}=0.10$	—
—	—	—	—	—	—
н629	546520.5 1	2242239. 92	Метод спутниковых геодезических измерений (определений)	$Mt=\sqrt{(0.07^2+0.07^2)}=0.10$	—
н630	546518.9 5	2242234. 33	Метод спутниковых геодезических измерений	$Mt=\sqrt{(0.07^2+0.07^2)}=0.10$	—

			(определений)		
н631	546525.9 3	2242232. 87	Метод спутниковых геодезических измерений (определений)	$Mt=\sqrt{(0.07^2+0.07^2)}=0.10$	—
н632	546527.2 2	2242238. 45	Метод спутниковых геодезических измерений (определений)	$Mt=\sqrt{(0.07^2+0.07^2)}=0.10$	—
н629	546520.5 1	2242239. 92	Метод спутниковых геодезических измерений (определений)	$Mt=\sqrt{(0.07^2+0.07^2)}=0.10$	—

2. Сведения о частях границ образуемого земельного участка :ЗУ1

обозначение земельного участка

Обозначение части границ		Горизонтальное проложение (S), м	Описание прохождения части границ	Сведения о согласовании местоположения границ (согласовано/спорное)
от т.	до т.			
1	2	3	4	5
н399	н400	4.79	—	—
н400	н170	5.34	—	—
н170	н169	7.33	—	—
н169	н168	37.44	—	—
н168	н167	7.40	—	—
н167	н166	12.17	—	—
н166	н174	20.65	—	—
н174	н407	4.26	—	—
н407	н408	28.14	—	—
н408	н76	37.42	—	—
н76	н75	0.36	—	—
н75	н74	17.53	—	—

н74	н73	3.29	–	–
н73	н72	15.32	–	–
н72	н71	1.93	–	–
н71	н365	20.74	–	–
н365	н364	9.95	–	–
н364	н363	9.43	–	–
н363	н362	2.54	–	–
н362	н361	3.65	–	–
н361	н414	2.57	–	–
н414	н415	19.52	–	–
н415	н416	3.78	–	–
н416	н417	2.18	–	–
н417	н418	5.30	–	–
н418	н419	2.11	–	–
н419	н420	2.13	–	–
н420	н421	9.21	–	–
н421	н422	2.80	–	–
н422	н423	1.22	–	–
н423	н424	5.29	–	–
н424	н232	1.95	–	–
н232	н247	11.09	–	–
н247	н246	12.35	–	–
н246	н245	4.45	–	–
н245	н244	10.36	–	–
н244	н243	6.78	–	–
н243	н425	32.90	–	–
н425	н426	0.84	–	–

н426	н427	8.28	–	–
н427	н428	3.34	–	–
н428	н429	13.36	–	–
н429	н430	10.95	–	–
н430	н431	1.87	–	–
н431	н432	5.85	–	–
н432	н433	3.16	–	–
н433	н434	6.93	–	–
н434	н435	3.35	–	–
н435	н436	15.63	–	–
н436	н437	10.31	–	–
н437	н438	23.81	–	–
н438	н439	8.07	–	–
н439	н440	4.57	–	–
н440	н441	2.37	–	–
н441	н442	30.00	–	–
н442	н443	9.62	–	–
н443	н444	6.67	–	–
н444	н445	10.44	–	–
н445	н85	7.02	–	–
н85	н84	22.36	–	–
н84	н104	4.45	–	–
н104	н103	0.56	–	–
н103	н102	7.47	–	–
н102	н101	6.41	–	–
н101	н100	9.82	–	–
н100	н99	1.41	–	–

н99	н98	2.76	–	–
н98	н97	5.45	–	–
н97	н96	4.51	–	–
н96	н95	9.36	–	–
н95	н94	4.55	–	–
н94	н93	3.91	–	–
н93	н92	0.80	–	–
н92	н462	1.13	–	–
н462	н463	10.78	–	–
н463	н464	14.89	–	–
н464	н465	18.28	–	–
н465	н466	4.02	–	–
н466	н225	2.86	–	–
н225	н224	5.42	–	–
н224	н223	3.29	–	–
н223	н222	26.89	–	–
н222	н221	5.32	–	–
н221	н121	0.78	–	–
н121	н120	1.93	–	–
н120	н119	5.87	–	–
н119	н118	3.36	–	–
н118	н117	3.82	–	–
н117	н116	5.03	–	–
н116	н115	2.92	–	–
н115	н114	9.29	–	–
н114	н113	3.50	–	–
н113	н112	1.46	–	–

н112	н111	4.28	–	–
н111	н110	12.07	–	–
н110	н178	19.07	–	–
н178	н373	26.28	–	–
н373	н383	20.29	–	–
н383	н382	3.47	–	–
н382	н381	9.13	–	–
н381	н484	4.81	–	–
н484	н485	0.11	–	–
н485	н486	2.88	–	–
н486	н487	4.80	–	–
н487	н488	4.53	–	–
н488	н198	18.06	–	–
н198	н197	3.46	–	–
н197	н196	13.75	–	–
н196	н372	18.58	–	–
н372	н491	6.43	–	–
н491	н492	30.82	–	–
н492	н493	47.40	–	–
н493	н253	34.92	–	–
н253	н258	23.09	–	–
н258	н494	8.50	–	–
н494	н257	14.22	–	–
н257	н495	2.10	–	–
н495	н496	6.00	–	–
н496	н497	2.65	–	–
н497	н498	16.32	–	–

н498	н499	29.83	–	–
н499	н500	13.38	–	–
н500	н501	8.12	–	–
н501	н502	6.51	–	–
н502	н503	8.30	–	–
н503	н504	10.42	–	–
н504	н505	3.67	–	–
н505	н506	13.70	–	–
н506	н507	6.39	–	–
н507	н508	5.00	–	–
н508	н509	7.68	–	–
н509	н510	12.99	–	–
н510	н511	31.53	–	–
н511	н512	22.48	–	–
н512	н513	24.69	–	–
н513	н514	35.35	–	–
н514	н515	23.72	–	–
н515	н516	15.04	–	–
н516	н517	22.24	–	–
н517	н518	10.45	–	–
н518	н519	0.93	–	–
н519	н6	25.68	–	–
н6	н5	3.51	–	–
н5	н4	19.40	–	–
н4	н3	13.65	–	–
н3	н2	3.76	–	–
н2	н525	3.80	–	–

н525	н526	9.35	–	–
н526	н527	2.40	–	–
н527	н137	3.44	–	–
н137	н136	25.39	–	–
н136	н143	27.99	–	–
н143	н148	24.71	–	–
н148	н160	27.55	–	–
н160	н159	18.65	–	–
н159	н158	2.73	–	–
н158	н535	1.43	–	–
н535	н536	0.63	–	–
н536	н537	6.64	–	–
н537	н538	3.33	–	–
н538	н539	4.57	–	–
н539	н540	0.21	–	–
н540	н541	3.51	–	–
н541	н542	2.52	–	–
н542	н543	7.06	–	–
н543	н544	2.34	–	–
н544	н545	8.09	–	–
н545	н546	3.19	–	–
н546	н547	8.45	–	–
н547	н548	61.80	–	–
н548	н549	3.01	–	–
н549	н18	2.58	–	–
н18	н17	35.02	–	–
н17	н16	5.59	–	–

н16	н553	5.53	–	–
н553	н554	23.49	–	–
н554	н555	10.47	–	–
н555	н556	8.30	–	–
н556	н24	25.62	–	–
н24	н23	27.20	–	–
н23	н36	16.53	–	–
н36	н35	1.29	–	–
н35	н34	2.77	–	–
н34	н33	1.37	–	–
н33	н32	1.30	–	–
н32	н564	9.32	–	–
н564	н42	9.53	–	–
н42	н41	39.84	–	–
н41	н567	22.82	–	–
н567	н38	46.86	–	–
н38	н37	16.81	–	–
н37	н570	2.37	–	–
н570	н45	26.59	–	–
н45	н54	29.26	–	–
н54	н53	20.38	–	–
н53	н52	15.06	–	–
н52	н51	6.68	–	–
н51	н60	20.61	–	–
н60	н59	1.29	–	–
н59	н578	4.88	–	–
н578	н579	14.24	–	–

н579	н580	5.87	—	—
н580	н581	9.09	—	—
н581	н582	2.86	—	—
н582	н583	4.96	—	—
н583	н584	1.36	—	—
н584	н585	8.22	—	—
н585	н586	24.68	—	—
н586	н587	2.78	—	—
н587	н588	0.21	—	—
н588	н589	2.29	—	—
н589	н590	2.99	—	—
н590	н591	3.92	—	—
н591	н592	4.33	—	—
н592	н593	5.56	—	—
н593	н389	0.24	—	—
н389	н594	0.18	—	—
н594	н388	25.22	—	—
н388	н595	5.06	—	—
н595	н387	8.67	—	—
н387	н596	39.02	—	—
н596	н597	8.02	—	—
н597	н598	22.73	—	—
н598	н599	37.61	—	—
н599	н600	21.77	—	—
н600	н601	18.20	—	—
н601	н602	13.86	—	—
н602	н603	18.22	—	—

н603	н604	24.68	–	–
н604	н605	15.46	–	–
н605	н606	9.90	–	–
н606	н607	6.35	–	–
н607	н608	37.47	–	–
н608	н609	76.22	–	–
н609	н610	71.35	–	–
н610	н611	46.87	–	–
н611	н612	1.49	–	–
н612	н613	11.10	–	–
н613	н614	7.27	–	–
н614	н615	5.38	–	–
н615	н399	2.74	–	–
–	–	–	–	–
н616	н617	0.33	–	–
н617	н618	0.33	–	–
н618	н619	0.33	–	–
н619	н616	0.33	–	–
–	–	–	–	–
н227	н228	5.66	–	–
н228	н229	0.83	–	–
н229	н230	6.42	–	–
н230	н231	5.68	–	–
н231	н227	7.33	–	–
–	–	–	–	–
н625	н626	0.45	–	–
н626	н627	4.88	–	–

н627	н628	0.46	–	–
н628	н625	4.85	–	–
–	–	–	–	–
н629	н630	5.80	–	–
н630	н631	7.13	–	–
н631	н632	5.73	–	–
н632	н629	6.87	–	–

3. Сведения о характеристиках образуемого земельного участка :ЗУ1

обозначение земельного участка

№ п/п	Наименование характеристики земельного участка	Значение характеристики
1	2	3
1.	Адрес земельного участка	–
1.1	Сведения о местоположении земельного участка (при отсутствии адреса) в структурированном в соответствии с федеральной информационной адресной системой виде	Пермский край, Добрянка г, Ивановка д, Ивановская ул
1.2	Дополнительные сведения о местоположении земельного участка	Российская Федерация
2.	Категория земель	Земли населенных пунктов
3.	Вид (виды) разрешенного использования	в соответствии с классификатором, утвержденным приказом Росреестра от 10.11.2020 № П/0412 Общее пользование территории
3.1	Дополнительные сведения об использовании земельного участка	земельный участок общего пользования
4.	Реестровый номер границ территориальной зоны или в случае отсутствия такого реестрового номера ее индивидуальное обозначение (вид, тип, номер, индекс)	–
5.	Площадь земельного участка ± величина предельной погрешности определения (вычисления) площади ($P \pm \Delta P$), м ²	22328 кв.м ± 46.84 кв.м
6.	Формула, примененная для вычисления предельной погрешности определения площади земельного	$\Delta P = 2 * 0.10 * \sqrt{22328} * \sqrt{((1 + 4.70^2)/(2 * 4.70))} = 46.84$

	участка, с подставленными значениями и итоговые (вычисленные) значения (ΔP), м ²	
7.	Предельные минимальный и максимальный размеры земельного участка ($P_{\text{мин}}$ и $P_{\text{макс}}$), м ²	–
8.	Кадастровый или иной государственный учетный номер (инвентарный) объекта недвижимости, расположенного на образуемом земельном участке	59:18:0080101:580, 59:18:0080101:581, 59:18:0080101:596, 59:18:0080101:585, 59:18:0080101:589, 59:18:0080101:563, 59:18:0080101:562, 59:18:0080101:598, 59:18:0080101:560
9.	Кадастровые номера исходных земельных участков	–
9.1	Кадастровый номер входящего в состав земельного участка, представляющего собой единое землепользование (номер контура многоконтурного земельного участка), преобразование которого осуществляется	–
9.2	Кадастровые номера земельных участков, исключаемых из состава измененного (исходного) земельного участка, представляющего собой единое землепользование	–
9.3	Кадастровый или иной государственный учетный номер (инвентарный) объекта недвижимости, расположенного на измененном земельном участке	–
10.	Условный номер земельного участка	–
11.	Учетный номер проекта межевания территории	–
12.	Дополнительные сведения об образовании земельного участка	–
13.	Сведения о земельных участках (землях общего пользования, территории общего пользования), посредством которых обеспечивается доступ	–
14.	Иные сведения	–
4. Пояснения к сведениям об образуемом земельном участке :ЗУ1		
_____ обозначение земельного участка		
1.	–	

Сведения об уточняемых земельных участках, необходимые для исправления реестровых ошибок в сведениях о местоположении их границ

1. Сведения о характерных точках границ уточняемого земельного участка с кадастровым номером 59:18:0080101:103

Система координат МСК-59, зона 2

Зона № 2

Обозначение характерных точек границ	Координаты, м				Метод определения координат	Формулы, примененные для расчета средней квадратической погрешности определения координат характерных точек границ (Mt), с подставленными в такие формулы значениями и итоговые (вычисленные) значения Mt, м	Описание закрепления точки
	содержатся в Едином государственном реестре недвижимости		определены в ходе выполнения комплексных кадастровых работ				
	X	Y	X	Y			
1	2	3	4	5	6	7	8
н1	–	–	54598 1.50	22421 84.13	Метод спутниковых геодезических измерений (определений)	$Mt = \sqrt{(0.07^2 + 0.07^2)} = 0.10$	Забор
н2	–	–	54598 5.37	22422 00.01	Метод спутниковых геодезических измерений (определений)	$Mt = \sqrt{(0.07^2 + 0.07^2)} = 0.10$	Забор
н3	–	–	54598 6.32	22422 03.65	Метод спутниковых геодезических измерений (определений)	$Mt = \sqrt{(0.07^2 + 0.07^2)} = 0.10$	Забор
н4	–	–	54597 2.83	22422 05.74	Метод спутниковых геодезических измерений (определений)	$Mt = \sqrt{(0.07^2 + 0.07^2)} = 0.10$	Забор
н5	–	–	54595 3.74	22422 09.22	Метод спутниковых геодезических измерений (определений)	$Mt = \sqrt{(0.07^2 + 0.07^2)} = 0.10$	Забор

					измерений (определений)		
н6	–	–	54595 2.64	22422 05.89	Метод спутниковых геодезических измерений (определений)	$Mt=\sqrt{(0.07^2+0.07^2)}=$ 0.10	Забор
н7	–	–	54593 7.88	22421 37.12	Метод спутниковых геодезических измерений (определений)	$Mt=\sqrt{(0.07^2+0.07^2)}=$ 0.10	Забор
н8	–	–	54596 3.26	22421 32.80	Метод спутниковых геодезических измерений (определений)	$Mt=\sqrt{(0.07^2+0.07^2)}=$ 0.10	Забор
н9	–	–	54597 4.45	22421 83.69	Метод спутниковых геодезических измерений (определений)	$Mt=\sqrt{(0.07^2+0.07^2)}=$ 0.10	Забор
н1	–	–	54598 1.50	22421 84.13	Метод спутниковых геодезических измерений (определений)	$Mt=\sqrt{(0.07^2+0.07^2)}=$ 0.10	Забор
1	54598 0.25	22421 85.06	–	–	–	–	–
2	54598 4.12	22421 99.76	–	–	–	–	–
3	54597 8.33	22422 00.74	–	–	–	–	–
4	54595 3.65	22422 04.50	–	–	–	–	–
5	54593 9.65	22421 39.64	–	–	–	–	–
6	54596 3.28	22421 35.20	–	–	–	–	–
7	54597 3.45	22421 83.89	–	–	–	–	–

1	54598 0.25	22421 85.06	–	–	–	–	–
---	---------------	----------------	---	---	---	---	---

2. Сведения о частях границ уточняемого земельного участка с кадастровым номером 59:18:0080101:103

Обозначение части границ		Горизонтальное проложение (S), м	Описание прохождения части границ	Сведения о согласовании местоположения границ (согласовано/спорное)
от т.	до т.			
1	2	3	4	5
н1	н2	16.34	–	–
н2	н3	3.76	–	–
н3	н4	13.65	–	–
н4	н5	19.40	–	–
н5	н6	3.51	–	–
н6	н7	70.34	–	–
н7	н8	25.75	–	–
н8	н9	52.11	–	–
н9	н1	7.06	–	–

3. Сведения о характеристиках уточняемого земельного участка с кадастровым номером 59:18:0080101:103

№ п/п	Наименование характеристики	Значение характеристики
1	2	3
1.	Адрес земельного участка	–
1.1	Сведения о местоположении земельного участка (при отсутствии адреса) в структурированном в соответствии с федеральной информационной адресной системой виде	Пермский край, Добрянский г.о., Ивановка д, Ивановская ул
1.2	Дополнительные сведения о местоположении земельного участка	–
2.	Площадь земельного участка ± величина предельной погрешности определения (вычисления) площади (P ± ΔP), м ²	2054 кв.м ± 9.53 кв.м
3.	Формула, примененная для вычисления предельной	$\Delta P = 2 * 0.10 * \sqrt{2054} * \sqrt{(1 +$

	погрешности определения площади земельного участка с подставленными значениями (ΔP), м ²	$1.58^2 / (2 * 1.58) = 9.53$
4.	Площадь земельного участка согласно сведениям Единого государственного реестра недвижимости ($P_{\text{кад}}$), м ²	1700
5.	Оценка расхождения P и $P_{\text{кад}}$ ($P - P_{\text{кад}}$), м ²	354
6.	Предельные минимальный и максимальный размеры земельного участка ($P_{\text{мин}}$ и $P_{\text{макс}}$), м ²	400 3000
7.	Кадастровый номер или иной государственный учетный номер (инвентарный) объекта недвижимости, расположенного на земельном участке	59:18:0080101:346
8.	Вид (виды) разрешенного использования	Под домами индивидуальной жилой застройки
8.1	Дополнительные сведения об использовании земельного участка	–
9.	Сведения о земельных участках (землях общего пользования, территории общего пользования), посредством которых обеспечивается доступ	:ЗУ1
10.	Иные сведения	При проведении геодезических работ было выявлено несоответствие сведений ЕГРН о координатах характерных точек границ участка фактическому многолетнему использованию. Указанное несоответствие выражается смещением относительно фактических границ земельного участка и квалифицируется как реестровая ошибка. Кроме того, устраняется вклинивание со смежными земельными участками. Установлена средняя квадратическая погрешность характерных точек границ участка в соответствии с требованиями действующего законодательства.
4. Пояснения к сведениям об уточняемом земельном участке с кадастровым номером: <u>59:18:0080101:103</u>		
1.	–	

Сведения об уточняемых земельных участках, необходимые для исправления реестровых ошибок в сведениях о местоположении их границ

1. Сведения о характерных точках границ уточняемого земельного участка с кадастровым номером 59:18:0080101:82

Система координат МСК-59, зона 2

Зона № 2

Обозначение характерных точек границ	Координаты, м				Метод определения координат	Формулы, примененные для расчета средней квадратической погрешности определения координат характерных точек границ (Mt), с подставленными в такие формулы значениями и итоговые (вычисленные) значения Mt, м	Описание закрепления точки
	содержатся в Едином государственном реестре недвижимости		определены в ходе выполнения комплексных кадастровых работ				
	X	Y	X	Y			
1	2	3	4	5	6	7	8
н10	–	–	54621 9.51	22421 16.19	Метод спутниковых геодезических измерений (определений)	$Mt = \sqrt{(0.07^2 + 0.07^2)} = 0.10$	Забор
н20	–	–	54622 0.07	22421 14.33	Метод спутниковых геодезических измерений (определений)	$Mt = \sqrt{(0.07^2 + 0.07^2)} = 0.10$	Забор
н19	–	–	54619 9.26	22421 07.67	Метод спутниковых геодезических измерений (определений)	$Mt = \sqrt{(0.07^2 + 0.07^2)} = 0.10$	Забор
н18	–	–	54617 5.19	22421 02.74	Метод спутниковых геодезических измерений (определений)	$Mt = \sqrt{(0.07^2 + 0.07^2)} = 0.10$	Забор
н17	–	–	54616 9.37	22421 37.27	Метод спутниковых геодезических измерений (определений)	$Mt = \sqrt{(0.07^2 + 0.07^2)} = 0.10$	Забор

					измерений (определений)		
н16	–	–	54617 4.78	22421 38.66	Метод спутниковых геодезических измерений (определений)	$Mt=\sqrt{(0.07^2+0.07^2)}=$ 0.10	Забор
н15	–	–	54617 5.11	22421 37.88	Метод спутниковых геодезических измерений (определений)	$Mt=\sqrt{(0.07^2+0.07^2)}=$ 0.10	Забор
н14	–	–	54617 5.72	22421 36.02	Метод спутниковых геодезических измерений (определений)	$Mt=\sqrt{(0.07^2+0.07^2)}=$ 0.10	Забор
н13	–	–	54617 9.04	22421 36.96	Метод спутниковых геодезических измерений (определений)	$Mt=\sqrt{(0.07^2+0.07^2)}=$ 0.10	Забор
н12	–	–	54618 2.84	22421 32.79	Метод спутниковых геодезических измерений (определений)	$Mt=\sqrt{(0.07^2+0.07^2)}=$ 0.10	Забор
н11	–	–	54621 4.49	22421 39.56	Метод спутниковых геодезических измерений (определений)	$Mt=\sqrt{(0.07^2+0.07^2)}=$ 0.10	Забор
н10	–	–	54621 9.51	22421 16.19	Метод спутниковых геодезических измерений (определений)	$Mt=\sqrt{(0.07^2+0.07^2)}=$ 0.10	Забор
175	54621 9.51	22421 16.19	–	–	–	–	–
183	54621 8.19	22421 15.49	–	–	–	–	–
182	54617 5.19	22421 02.74	–	–	–	–	–

181	54617 0.22	22421 36.53	–	–	–	–	–
180	54617 5.11	22421 37.88	–	–	–	–	–
179	54617 5.72	22421 36.02	–	–	–	–	–
178	54617 9.04	22421 36.96	–	–	–	–	–
177	54618 2.84	22421 32.79	–	–	–	–	–
176	54621 4.49	22421 39.56	–	–	–	–	–
175	54621 9.51	22421 16.19	–	–	–	–	–

2. Сведения о частях границ уточняемого земельного участка с кадастровым номером 59:18:0080101:82

Обозначение части границ		Горизонтальное проложение (S), м	Описание прохождения части границ	Сведения о согласовании местоположения границ (согласовано/спорное)
от т.	до т.			
1	2	3	4	5
н10	н20	1.94	–	–
н20	н19	21.85	–	–
н19	н18	24.57	–	–
н18	н17	35.02	–	–
н17	н16	5.59	–	–
н16	н15	0.85	–	–
н15	н14	1.96	–	–
н14	н13	3.45	–	–
н13	н12	5.64	–	–
н12	н11	32.37	–	–
н11	н10	23.90	–	–

3. Сведения о характеристиках уточняемого земельного участка с кадастровым номером

59:18:0080101:82

№ п/п	Наименование характеристики	Значение характеристики
1	2	3
1.	Адрес земельного участка	—
1.1	Сведения о местоположении земельного участка (при отсутствии адреса) в структурированном в соответствии с федеральной информационной адресной системой виде	Пермский край, Добрянский район, Добрянка г, Ивановка д
1.2	Дополнительные сведения о местоположении земельного участка	—
2.	Площадь земельного участка ± величина предельной погрешности определения (вычисления) площади ($P \pm \Delta P$), м ²	1317 кв.м ± 7.45 кв.м
3.	Формула, примененная для вычисления предельной погрешности определения площади земельного участка с подставленными значениями (ΔP), м ²	$\Delta P = 2 * 0.10 * \sqrt{1317} * \sqrt{((1 + 1.38^2)/(2 * 1.38))} = 7.45$
4.	Площадь земельного участка согласно сведениям Единого государственного реестра недвижимости ($P_{\text{кад}}$), м ²	1232
5.	Оценка расхождения P и $P_{\text{кад}}$ ($P - P_{\text{кад}}$), м ²	85
6.	Предельные минимальный и максимальный размеры земельного участка ($P_{\text{мин}}$ и $P_{\text{макс}}$), м ²	400 3000
7.	Кадастровый номер или иной государственный учетный номер (инвентарный) объекта недвижимости, расположенного на земельном участке	59:18:0080101:393
8.	Вид (виды) разрешенного использования	Для строительства индивидуального жилого дома
8.1	Дополнительные сведения об использовании земельного участка	—
9.	Сведения о земельных участках (землях общего пользования, территории общего пользования), посредством которых обеспечивается доступ	:ЗУ1
10.	Иные сведения	При проведении геодезических работ было выявлено несоответствие сведений ЕГРН о координатах характерных точек

		<p>границ участка фактическому многолетнему использованию. Указанное несоответствие выражается смещением относительно фактических границ земельного участка и квалифицируется как реестровая ошибка. На земельном участке расположен ОКС 59:18:0080101:393.</p>
<p>4. Пояснения к сведениям об уточняемом земельном участке с кадастровым номером: <u>59:18:0080101:82</u></p>		
1.	–	

Сведения об уточняемых земельных участках, необходимые для исправления реестровых ошибок в сведениях о местоположении их границ

1. Сведения о характерных точках границ уточняемого земельного участка с кадастровым номером 59:18:0080101:414

Система координат МСК-59, зона 2

Зона № 2

Обозначение характерных точек границ	Координаты, м				Метод определения координат	Формулы, примененные для расчета средней квадратической погрешности определения координат характерных точек границ (Mt), с подставленными в такие формулы значениями и итоговые (вычисленные) значения Mt, м	Описание закрепления точки
	содержатся в Едином государственном реестре недвижимости		определены в ходе выполнения комплексных кадастровых работ				
	X	Y	X	Y			
1	2	3	4	5	6	7	8
н21	–	–	54624 2.21	22421 21.46	Метод спутниковых геодезических измерений (определений)	$Mt = \sqrt{(0.07^2 + 0.07^2)} = 0.10$	Забор
н22	–	–	54623 4.82	22421 54.97	Метод спутниковых геодезических измерений (определений)	$Mt = \sqrt{(0.07^2 + 0.07^2)} = 0.10$	Забор
н23	–	–	54622 7.28	22421 88.71	Метод спутниковых геодезических измерений (определений)	$Mt = \sqrt{(0.07^2 + 0.07^2)} = 0.10$	Забор
н24	–	–	54620 0.58	22421 83.52	Метод спутниковых геодезических измерений (определений)	$Mt = \sqrt{(0.07^2 + 0.07^2)} = 0.10$	Забор
н25	–	–	54620 1.27	22421 77.31	Метод спутниковых геодезических измерений (определений)	$Mt = \sqrt{(0.07^2 + 0.07^2)} = 0.10$	Забор

					измерений (определений)		
н26	–	–	54620 3.62	22421 61.88	Метод спутниковых геодезических измерений (определений)	$Mt=\sqrt{(0.07^2+0.07^2)}=$ 0.10	Забор
н27	–	–	54621 1.37	22421 53.89	Метод спутниковых геодезических измерений (определений)	$Mt=\sqrt{(0.07^2+0.07^2)}=$ 0.10	Забор
н11	–	–	54621 4.49	22421 39.56	Метод спутниковых геодезических измерений (определений)	$Mt=\sqrt{(0.07^2+0.07^2)}=$ 0.10	Забор
н10	–	–	54621 9.51	22421 16.19	Метод спутниковых геодезических измерений (определений)	$Mt=\sqrt{(0.07^2+0.07^2)}=$ 0.10	Забор
н21	–	–	54624 2.21	22421 21.46	Метод спутниковых геодезических измерений (определений)	$Mt=\sqrt{(0.07^2+0.07^2)}=$ 0.10	Забор
1	54624 2.18	22421 25.53	–	–	–	–	–
2	54622 8.23	22421 88.04	–	–	–	–	–
5	54621 8.08	22421 86.43	–	–	–	–	–
6	54620 0.58	22421 83.52	–	–	–	–	–
7	54620 1.27	22421 77.31	–	–	–	–	–
8	54620 3.62	22421 61.88	–	–	–	–	–
9	54621 1.37	22421 53.89	–	–	–	–	–

10	54621 4.49	22421 39.56	–	–	–	–	–
11	54621 9.51	22421 16.19	–	–	–	–	–
12	54622 7.40	22421 20.10	–	–	–	–	–
1	54624 2.18	22421 25.53	–	–	–	–	–

2. Сведения о частях границ уточняемого земельного участка с кадастровым номером 59:18:0080101:414

Обозначение части границ		Горизонтальное проложение (S), м	Описание прохождения части границ	Сведения о согласовании местоположения границ (согласовано/спорное)
от т.	до т.			
1	2	3	4	5
н21	н22	34.32	–	–
н22	н23	34.57	–	–
н23	н24	27.20	–	–
н24	н25	6.25	–	–
н25	н26	15.61	–	–
н26	н27	11.13	–	–
н27	н11	14.67	–	–
н11	н10	23.90	–	–
н10	н21	23.30	–	–

3. Сведения о характеристиках уточняемого земельного участка с кадастровым номером 59:18:0080101:414

№ п/п	Наименование характеристики	Значение характеристики
1	2	3
1.	Адрес земельного участка	–
1.1	Сведения о местоположении земельного участка (при отсутствии адреса) в структурированном в соответствии с федеральной информационной адресной системой виде	Пермский край, Добрянка город, Ивановка д, Ивановская ул, 17а д

1.2	Дополнительные сведения о местоположении земельного участка	–
2.	Площадь земельного участка ± величина предельной погрешности определения (вычисления) площади ($P \pm \Delta P$), м ²	1743 кв.м ± 8.98 кв.м
3.	Формула, примененная для вычисления предельной погрешности определения площади земельного участка с подставленными значениями (ΔP), м ²	$\Delta P = 2 * 0.10 * \sqrt{1743} * \sqrt{((1 + 1.74^2)/(2 * 1.74))} = 8.98$
4.	Площадь земельного участка согласно сведениям Единого государственного реестра недвижимости ($P_{\text{кад}}$), м ²	1731
5.	Оценка расхождения P и $P_{\text{кад}}$ ($P - P_{\text{кад}}$), м ²	12
6.	Предельные минимальный и максимальный размеры земельного участка ($P_{\text{мин}}$ и $P_{\text{макс}}$), м ²	400 3000
7.	Кадастровый номер или иной государственный учетный номер (инвентарный) объекта недвижимости, расположенного на земельном участке	59:18:0080101:538, 59:18:0080101:130
8.	Вид (виды) разрешенного использования	отдельно стоящие жилые дома на одну семью, не выше 3-х этажей с приусадебными участками
8.1	Дополнительные сведения об использовании земельного участка	–
9.	Сведения о земельных участках (землях общего пользования, территории общего пользования), посредством которых обеспечивается доступ	:ЗУ1
10.	Иные сведения	При проведении геодезических работ было выявлено несоответствие сведений ЕГРН о координатах характерных точек границ участка фактическому многолетнему использованию. Указанное несоответствие выражается смещением относительно фактических границ земельного участка и квалифицируется как реестровая ошибка. На земельном участке расположен ОКС 59:18:0080101:538 и 59:18:0080101:130.

4. Пояснения к сведениям об уточняемом земельном участке с кадастровым номером:
59:18:0080101:414

1.	–
----	---

Сведения об уточняемых земельных участках, необходимые для исправления реестровых ошибок в сведениях о местоположении их границ

1. Сведения о характерных точках границ уточняемого земельного участка с кадастровым номером 59:18:0080101:415

Система координат МСК-59, зона 2

Зона № 2

Обозначение характерных точек границ	Координаты, м				Метод определения координат	Формулы, примененные для расчета средней квадратической погрешности определения координат характерных точек границ (Mt), с подставленными в такие формулы значениями и итоговые (вычисленные) значения Mt, м	Описание закрепления точки
	содержатся в Едином государственном реестре недвижимости		определены в ходе выполнения комплексных кадастровых работ				
	X	Y	X	Y			
1	2	3	4	5	6	7	8
н21	–	–	54624 2.21	22421 21.46	Метод спутниковых геодезических измерений (определений)	$Mt = \sqrt{(0.07^2 + 0.07^2)} = 0.10$	Забор
н28	–	–	54626 9.55	22421 28.07	Метод спутниковых геодезических измерений (определений)	$Mt = \sqrt{(0.07^2 + 0.07^2)} = 0.10$	Забор
н29	–	–	54626 8.02	22421 34.92	Метод спутниковых геодезических измерений (определений)	$Mt = \sqrt{(0.07^2 + 0.07^2)} = 0.10$	Забор
н30	–	–	54626 4.02	22421 64.62	Метод спутниковых геодезических измерений (определений)	$Mt = \sqrt{(0.07^2 + 0.07^2)} = 0.10$	Забор
н31	–	–	54625 4.05	22421 62.89	Метод спутниковых геодезических измерений (определений)	$Mt = \sqrt{(0.07^2 + 0.07^2)} = 0.10$	Забор

					измерений (определений)		
н32	–	–	54624 8.24	22421 95.05	Метод спутниковых геодезических измерений (определений)	$Mt=\sqrt{(0.07^2+0.07^2)}=$ 0.10	Забор
н33	–	–	54624 6.97	22421 94.76	Метод спутниковых геодезических измерений (определений)	$Mt=\sqrt{(0.07^2+0.07^2)}=$ 0.10	Забор
н34	–	–	54624 5.87	22421 93.94	Метод спутниковых геодезических измерений (определений)	$Mt=\sqrt{(0.07^2+0.07^2)}=$ 0.10	Забор
н35	–	–	54624 3.17	22421 93.32	Метод спутниковых геодезических измерений (определений)	$Mt=\sqrt{(0.07^2+0.07^2)}=$ 0.10	Забор
н36	–	–	54624 3.47	22421 92.07	Метод спутниковых геодезических измерений (определений)	$Mt=\sqrt{(0.07^2+0.07^2)}=$ 0.10	Забор
н23	–	–	54622 7.28	22421 88.71	Метод спутниковых геодезических измерений (определений)	$Mt=\sqrt{(0.07^2+0.07^2)}=$ 0.10	Забор
н22	–	–	54623 4.82	22421 54.97	Метод спутниковых геодезических измерений (определений)	$Mt=\sqrt{(0.07^2+0.07^2)}=$ 0.10	Забор
н21	–	–	54624 2.21	22421 21.46	Метод спутниковых геодезических измерений (определений)	$Mt=\sqrt{(0.07^2+0.07^2)}=$ 0.10	Забор
1	54626 8.02	22421 34.92	–	–	–	–	–

2	54626 4.74	22421 64.08	–	–	–	–	–
3	54625 4.85	22421 62.40	–	–	–	–	–
4	54624 9.36	22421 91.40	–	–	–	–	–
5	54622 8.23	22421 88.04	–	–	–	–	–
6	54624 2.18	22421 25.53	–	–	–	–	–
1	54626 8.02	22421 34.92	–	–	–	–	–

2. Сведения о частях границ уточняемого земельного участка с кадастровым номером 59:18:0080101:415

Обозначение части границ		Горизонтальное проложение (S), м	Описание прохождения части границ	Сведения о согласовании местоположения границ (согласовано/спорное)
от т.	до т.			
1	2	3	4	5
н21	н28	28.13	–	–
н28	н29	7.02	–	–
н29	н30	29.97	–	–
н30	н31	10.12	–	–
н31	н32	32.68	–	–
н32	н33	1.30	–	–
н33	н34	1.37	–	–
н34	н35	2.77	–	–
н35	н36	1.29	–	–
н36	н23	16.53	–	–
н23	н22	34.57	–	–
н22	н21	34.32	–	–

3. Сведения о характеристиках уточняемого земельного участка с кадастровым номером 59:18:0080101:415

№ п/п	Наименование характеристики	Значение характеристики
1	2	3
1.	Адрес земельного участка	—
1.1	Сведения о местоположении земельного участка (при отсутствии адреса) в структурированном в соответствии с федеральной информационной адресной системой виде	Пермский край, Добрянка город, Ивановка д, Ивановская ул, 17 д
1.2	Дополнительные сведения о местоположении земельного участка	—
2.	Площадь земельного участка ± величина предельной погрешности определения (вычисления) площади ($P \pm \Delta P$), м ²	1753 кв.м ± 9.01 кв.м
3.	Формула, примененная для вычисления предельной погрешности определения площади земельного участка с подставленными значениями (ΔP), м ²	$\Delta P = 2 * 0.10 * \sqrt{1753} * \sqrt{((1 + 1.74^2)/(2 * 1.74))} = 9.01$
4.	Площадь земельного участка согласно сведениям Единого государственного реестра недвижимости ($P_{\text{кад}}$), м ²	1533
5.	Оценка расхождения P и $P_{\text{кад}}$ ($P - P_{\text{кад}}$), м ²	220
6.	Предельные минимальный и максимальный размеры земельного участка ($P_{\text{мин}}$ и $P_{\text{макс}}$), м ²	400 3000
7.	Кадастровый номер или иной государственный учетный номер (инвентарный) объекта недвижимости, расположенного на земельном участке	59:18:0080101:537
8.	Вид (виды) разрешенного использования	отдельно стоящие жилые дома на одну семью, не выше 3-х этажей с приусадебными участками
8.1	Дополнительные сведения об использовании земельного участка	—
9.	Сведения о земельных участках (землях общего пользования, территории общего пользования), посредством которых обеспечивается доступ	:ЗУ1
10.	Иные сведения	При проведении геодезических работ было выявлено несоответствие сведений ЕГРН о координатах характерных точек границ участка фактическому

		<p> многoлетнему использованию. Указанное несоответствие выражается смещением относительно фактических границ земельного участка и квалифицируется как реестровая ошибка. На земельном участке расположен ОКС 59:18:0080101:537. </p>
<p>4. Пояснения к сведениям об уточняемом земельном участке с кадастровым номером: <u>59:18:0080101:415</u></p>		
1.	–	

Сведения об уточняемых земельных участках, необходимые для исправления реестровых ошибок в сведениях о местоположении их границ

1. Сведения о характерных точках границ уточняемого земельного участка с кадастровым номером 59:18:0080101:34

Система координат МСК-59, зона 2

Зона № 2

Обозначение характерных точек границ	Координаты, м				Метод определения координат	Формулы, примененные для расчета средней квадратической погрешности определения координат характерных точек границ (Mt), с подставленными в такие формулы значениями и итоговые (вычисленные) значения Mt, м	Описание закрепления точки
	содержатся в Едином государственном реестре недвижимости		определены в ходе выполнения комплексных кадастровых работ				
	X	Y	X	Y			
1	2	3	4	5	6	7	8
н29	–	–	54626 8.02	22421 34.92	Метод спутниковых геодезических измерений (определений)	$Mt = \sqrt{(0.07^2 + 0.07^2)} = 0.10$	Забор
н44	–	–	54626 5.16	22421 78.76	Метод спутниковых геодезических измерений (определений)	$Mt = \sqrt{(0.07^2 + 0.07^2)} = 0.10$	Забор
н43	–	–	54627 0.11	22421 79.19	Метод спутниковых геодезических измерений (определений)	$Mt = \sqrt{(0.07^2 + 0.07^2)} = 0.10$	Забор
н42	–	–	54626 6.82	22421 98.22	Метод спутниковых геодезических измерений (определений)	$Mt = \sqrt{(0.07^2 + 0.07^2)} = 0.10$	Забор
н41	–	–	54630 6.13	22422 04.70	Метод спутниковых геодезических измерений (определений)	$Mt = \sqrt{(0.07^2 + 0.07^2)} = 0.10$	Забор

					измерений (определений)		
н40	–	–	54630 7.99	22421 93.06	Метод спутниковых геодезических измерений (определений)	$Mt=\sqrt{(0.07^2+0.07^2)}=$ 0.10	Забор
н39	–	–	54631 1.25	22421 57.02	Метод спутниковых геодезических измерений (определений)	$Mt=\sqrt{(0.07^2+0.07^2)}=$ 0.10	Забор
н38	–	–	54633 5.81	22421 60.88	Метод спутниковых геодезических измерений (определений)	$Mt=\sqrt{(0.07^2+0.07^2)}=$ 0.10	Забор
н37	–	–	54633 8.60	22421 44.30	Метод спутниковых геодезических измерений (определений)	$Mt=\sqrt{(0.07^2+0.07^2)}=$ 0.10	Забор
н29	–	–	54626 8.02	22421 34.92	Метод спутниковых геодезических измерений (определений)	$Mt=\sqrt{(0.07^2+0.07^2)}=$ 0.10	Забор
108	54626 8.02	22421 34.92	–	–	–	–	–
120	54626 5.16	22421 78.76	–	–	–	–	–
119	54627 0.11	22421 79.19	–	–	–	–	–
118	54626 8.00	22421 89.68	–	–	–	–	–
117	54627 9.50	22421 92.39	–	–	–	–	–
116	54629 4.86	22421 95.12	–	–	–	–	–
115	54629 5.01	22421 94.26	–	–	–	–	–

114	54630 0.01	22421 94.89	–	–	–	–	–
113	54630 0.03	22421 94.72	–	–	–	–	–
112	54630 6.43	22421 96.00	–	–	–	–	–
111	54631 1.25	22421 57.02	–	–	–	–	–
110	54633 5.81	22421 60.88	–	–	–	–	–
109	54633 8.61	22421 44.30	–	–	–	–	–
108	54626 8.02	22421 34.92	–	–	–	–	–

2. Сведения о частях границ уточняемого земельного участка с кадастровым номером 59:18:0080101:34

Обозначение части границ		Горизонтальное проложение (S), м	Описание прохождения части границ	Сведения о согласовании местоположения границ (согласовано/спорное)
от т.	до т.			
1	2	3	4	5
–	–	–	–	–

3. Сведения о характеристиках уточняемого земельного участка с кадастровым номером 59:18:0080101:34

№ п/п	Наименование характеристики	Значение характеристики
1	2	3
1.	Адрес земельного участка	–
1.1	Сведения о местоположении земельного участка (при отсутствии адреса) в структурированном в соответствии с федеральной информационной адресной системой виде	Пермский край, Добрянка г
1.2	Дополнительные сведения о местоположении земельного участка	–
2.	Площадь земельного участка ± величина предельной погрешности определения (вычисления) площади (Р	3152 кв.м ± 11.24 кв.м

	$\pm \Delta P$), м ²	
3.	Формула, примененная для вычисления предельной погрешности определения площади земельного участка с подставленными значениями (ΔP), м ²	$\Delta P = 2 * 0.10 * \sqrt{3152} * \sqrt{((1 + 1.05^2)/(2 * 1.05))} = 11.24$
4.	Площадь земельного участка согласно сведениям Единого государственного реестра недвижимости ($P_{\text{кад}}$), м ²	2804
5.	Оценка расхождения P и $P_{\text{кад}}$ ($P - P_{\text{кад}}$), м ²	348
6.	Предельные минимальный и максимальный размеры земельного участка ($P_{\text{мин}}$ и $P_{\text{макс}}$), м ²	500 5000
7.	Кадастровый номер или иной государственный учетный номер (инвентарный) объекта недвижимости, расположенного на земельном участке	59:18:0080101:369
8.	Вид (виды) разрешенного использования	Для приусадебного земельного участка
8.1	Дополнительные сведения об использовании земельного участка	–
9.	Сведения о земельных участках (землях общего пользования, территории общего пользования), посредством которых обеспечивается доступ	:ЗУ1
10.	Иные сведения	При проведении геодезических работ было выявлено несоответствие сведений ЕГРН о координатах характерных точек границ участка фактическому многолетнему использованию. Указанное несоответствие выражается смещением относительно фактических границ земельного участка и квалифицируется как реестровая ошибка. На земельном участке расположен ОНС 59:18:0080101:369.
4. Пояснения к сведениям об уточняемом земельном участке с кадастровым номером: <u>59:18:0080101:34</u>		
1.	–	

Сведения об уточняемых земельных участках, необходимые для исправления реестровых ошибок в сведениях о местоположении их границ

1. Сведения о характерных точках границ уточняемого земельного участка с кадастровым номером 59:18:0080101:582

Система координат МСК-59, зона 2

Зона № 2

Обозначение характерных точек границ	Координаты, м				Метод определения координат	Формулы, примененные для расчета средней квадратической погрешности определения координат характерных точек границ (Mt), с подставленными в такие формулы значениями и итоговые (вычисленные) значения Mt, м	Описание закрепления точки
	содержатся в Едином государственном реестре недвижимости		определены в ходе выполнения комплексных кадастровых работ				
	X	Y	X	Y			
1	2	3	4	5	6	7	8
н45	–	–	54633 7.04	22421 71.05	Метод спутниковых геодезических измерений (определений)	$Mt = \sqrt{(0.07^2 + 0.07^2)} = 0.10$	Забор
н46	–	–	54634 1.38	22421 41.71	Метод спутниковых геодезических измерений (определений)	$Mt = \sqrt{(0.07^2 + 0.07^2)} = 0.10$	Забор
н47	–	–	54635 5.91	22421 43.85	Метод спутниковых геодезических измерений (определений)	$Mt = \sqrt{(0.07^2 + 0.07^2)} = 0.10$	Забор
н48	–	–	54636 9.11	22421 45.52	Метод спутниковых геодезических измерений (определений)	$Mt = \sqrt{(0.07^2 + 0.07^2)} = 0.10$	Забор
н49	–	–	54637 3.20	22421 45.91	Метод спутниковых геодезических измерений (определений)	$Mt = \sqrt{(0.07^2 + 0.07^2)} = 0.10$	Забор

					измерений (определений)		
н50	–	–	54637 6.32	22421 46.45	Метод спутниковых геодезических измерений (определений)	$Mt=\sqrt{(0.07^2+0.07^2)}=$ 0.10	Забор
н51	–	–	54637 4.29	22422 04.53	Метод спутниковых геодезических измерений (определений)	$Mt=\sqrt{(0.07^2+0.07^2)}=$ 0.10	Забор
н52	–	–	54636 7.65	22422 03.81	Метод спутниковых геодезических измерений (определений)	$Mt=\sqrt{(0.07^2+0.07^2)}=$ 0.10	Забор
н53	–	–	54635 2.71	22422 01.94	Метод спутниковых геодезических измерений (определений)	$Mt=\sqrt{(0.07^2+0.07^2)}=$ 0.10	Забор
н54	–	–	54633 2.43	22421 99.94	Метод спутниковых геодезических измерений (определений)	$Mt=\sqrt{(0.07^2+0.07^2)}=$ 0.10	Забор
н45	–	–	54633 7.04	22421 71.05	Метод спутниковых геодезических измерений (определений)	$Mt=\sqrt{(0.07^2+0.07^2)}=$ 0.10	Забор
1	54637 6.34	22421 49.22	–	–	–	–	–
2	54637 4.30	22422 03.98	–	–	–	–	–
13	54636 6.25	22422 03.27	–	–	–	–	–
12	54635 7.02	22422 02.35	–	–	–	–	–
11	54633 2.06	22422 00.06	–	–	–	–	–

10	54633 3.62	22421 82.44	–	–	–	–	–
5	54634 3.42	22421 82.93	–	–	–	–	–
6	54634 8.11	22421 46.11	–	–	–	–	–
135	54636 1.16	22421 48.11	–	–	–	–	–
8	54636 5.89	22421 48.55	–	–	–	–	–
7	54637 0.40	22421 48.76	–	–	–	–	–
1	54637 6.34	22421 49.22	–	–	–	–	–

2. Сведения о частях границ уточняемого земельного участка с кадастровым номером 59:18:0080101:582

Обозначение части границ		Горизонтальное проложение (S), м	Описание прохождения части границ	Сведения о согласовании местоположения границ (согласовано/спорное)
от т.	до т.			
1	2	3	4	5
н45	н46	29.66	–	–
н46	н47	14.69	–	–
н47	н48	13.31	–	–
н48	н49	4.11	–	–
н49	н50	3.17	–	–
н50	н51	58.12	–	–
н51	н52	6.68	–	–
н52	н53	15.06	–	–
н53	н54	20.38	–	–
н54	н45	29.26	–	–

3. Сведения о характеристиках уточняемого земельного участка с кадастровым номером 59:18:0080101:582

№ п/п	Наименование характеристики	Значение характеристики
1	2	3
1.	Адрес земельного участка	—
1.1	Сведения о местоположении земельного участка (при отсутствии адреса) в структурированном в соответствии с федеральной информационной адресной системой виде	Пермский край, Добрянский г.о., Ивановка д, Ивановская ул
1.2	Дополнительные сведения о местоположении земельного участка	—
2.	Площадь земельного участка ± величина предельной погрешности определения (вычисления) площади ($P \pm \Delta P$), м ²	2248 кв.м ± 9.78 кв.м
3.	Формула, примененная для вычисления предельной погрешности определения площади земельного участка с подставленными значениями (ΔP), м ²	$\Delta P = 2 * 0.10 * \sqrt{2248} * \sqrt{((1 + 1.43^2)/(2 * 1.43))} = 9.78$
4.	Площадь земельного участка согласно сведениям Единого государственного реестра недвижимости ($P_{\text{кад}}$), м ²	1856
5.	Оценка расхождения P и $P_{\text{кад}}$ ($P - P_{\text{кад}}$), м ²	392
6.	Предельные минимальный и максимальный размеры земельного участка ($P_{\text{мин}}$ и $P_{\text{макс}}$), м ²	400 3000
7.	Кадастровый номер или иной государственный учетный номер (инвентарный) объекта недвижимости, расположенного на земельном участке	59:18:0080101:345
8.	Вид (виды) разрешенного использования	отдельно стоящие жилые дома на одну семью, не выше 3-х этажей с приусадебными участками
8.1	Дополнительные сведения об использовании земельного участка	—
9.	Сведения о земельных участках (землях общего пользования, территории общего пользования), посредством которых обеспечивается доступ	:ЗУ1
10.	Иные сведения	При проведении геодезических работ было выявлено несоответствие сведений ЕГРН о координатах характерных точек границ участка фактическому

		<p> многoлетнему использованию. Указанное несоответствие выражается смещением относительно фактических границ земельного участка и квалифицируется как реестровая ошибка. На земельном участке расположен ОНС 59:18:0080101:345. </p>
<p>4. Пояснения к сведениям об уточняемом земельном участке с кадастровым номером: <u>59:18:0080101:582</u></p>		
1.	–	

Сведения об уточняемых земельных участках, необходимые для исправления реестровых ошибок в сведениях о местоположении их границ

1. Сведения о характерных точках границ уточняемого земельного участка с кадастровым номером 59:18:0080101:583

Система координат МСК-59, зона 2

Зона № 2

Обозначение характерных точек границ	Координаты, м				Метод определения координат	Формулы, примененные для расчета средней квадратической погрешности определения координат характерных точек границ (Mt), с подставленными в такие формулы значениями и итоговые (вычисленные) значения Mt, м	Описание закрепления точки
	содержатся в Едином государственном реестре недвижимости		определены в ходе выполнения комплексных кадастровых работ				
	X	Y	X	Y			
1	2	3	4	5	6	7	8
н50	–	–	54637 6.32	22421 46.45	Метод спутниковых геодезических измерений (определений)	$Mt = \sqrt{(0.07^2 + 0.07^2)} = 0.10$	Забор
н55	–	–	54639 7.62	22421 49.54	Метод спутниковых геодезических измерений (определений)	$Mt = \sqrt{(0.07^2 + 0.07^2)} = 0.10$	Забор
н56	–	–	54639 7.23	22421 51.35	Метод спутниковых геодезических измерений (определений)	$Mt = \sqrt{(0.07^2 + 0.07^2)} = 0.10$	Забор
н57	–	–	54639 5.62	22421 81.76	Метод спутниковых геодезических измерений (определений)	$Mt = \sqrt{(0.07^2 + 0.07^2)} = 0.10$	Забор
н58	–	–	54639 5.88	22421 88.20	Метод спутниковых геодезических измерений (определений)	$Mt = \sqrt{(0.07^2 + 0.07^2)} = 0.10$	Забор

					измерений (определений)		
н59	–	–	54639 5.66	22422 05.85	Метод спутниковых геодезических измерений (определений)	$Mt=\sqrt{(0.07^2+0.07^2)}=$ 0.10	Забор
н60	–	–	54639 4.78	22422 06.79	Метод спутниковых геодезических измерений (определений)	$Mt=\sqrt{(0.07^2+0.07^2)}=$ 0.10	Забор
н51	–	–	54637 4.29	22422 04.53	Метод спутниковых геодезических измерений (определений)	$Mt=\sqrt{(0.07^2+0.07^2)}=$ 0.10	Забор
н50	–	–	54637 6.32	22421 46.45	Метод спутниковых геодезических измерений (определений)	$Mt=\sqrt{(0.07^2+0.07^2)}=$ 0.10	Забор
1	54637 6.34	22421 49.22	–	–	–	–	–
6	54639 1.98	22421 50.45	–	–	–	–	–
5	54639 4.24	22421 51.10	–	–	–	–	–
4	54639 7.23	22421 51.35	–	–	–	–	–
3	54639 5.62	22421 81.76	–	–	–	–	–
2	54639 5.88	22421 88.20	–	–	–	–	–
7	54639 5.66	22422 05.85	–	–	–	–	–
8	54637 4.30	22422 03.98	–	–	–	–	–
1	54637 6.34	22421 49.22	–	–	–	–	–

2. Сведения о частях границ уточняемого земельного участка с кадастровым номером 59:18:0080101:583

Обозначение части границ		Горизонтальное проложение (S), м	Описание прохождения части границ	Сведения о согласовании местоположения границ (согласовано/спорное)
от т.	до т.			
1	2	3	4	5
н50	н55	21.52	–	–
н55	н56	1.85	–	–
н56	н57	30.45	–	–
н57	н58	6.45	–	–
н58	н59	17.65	–	–
н59	н60	1.29	–	–
н60	н51	20.61	–	–
н51	н50	58.12	–	–

3. Сведения о характеристиках уточняемого земельного участка с кадастровым номером 59:18:0080101:583

№ п/п	Наименование характеристики	Значение характеристики
1	2	3
1.	Адрес земельного участка	–
1.1	Сведения о местоположении земельного участка (при отсутствии адреса) в структурированном в соответствии с федеральной информационной адресной системой виде	Пермский край, Добрянский г.о., Ивановка д, Ивановская ул
1.2	Дополнительные сведения о местоположении земельного участка	–
2.	Площадь земельного участка ± величина предельной погрешности определения (вычисления) площади (P ± ΔP), м ²	1209 кв.м ± 8.48 кв.м
3.	Формула, примененная для вычисления предельной погрешности определения площади земельного участка с подставленными значениями (ΔP), м ²	$\Delta P = 2 * 0.10 * \sqrt{1209} * \sqrt{((1 + 2.59^2)/(2 * 2.59))} = 8.48$
4.	Площадь земельного участка согласно сведениям Единого государственного реестра недвижимости	1144

	$(P_{\text{кад}}), \text{ м}^2$	
5.	Оценка расхождения P и $P_{\text{кад}}$ ($P - P_{\text{кад}}$), м^2	65
6.	Предельные минимальный и максимальный размеры земельного участка ($P_{\text{мин}}$ и $P_{\text{макс}}$), м^2	400 3000
7.	Кадастровый номер или иной государственный учетный номер (инвентарный) объекта недвижимости, расположенного на земельном участке	59:18:0080101:592
8.	Вид (виды) разрешенного использования	отдельно стоящие жилые дома на одну семью, не выше 3-х этажей с приусадебными участками
8.1	Дополнительные сведения об использовании земельного участка	–
9.	Сведения о земельных участках (землях общего пользования, территории общего пользования), посредством которых обеспечивается доступ	:ЗУ1
10.	Иные сведения	При проведении геодезических работ было выявлено несоответствие сведений ЕГРН о координатах характерных точек границ участка фактическому многолетнему использованию. Указанное несоответствие выражается смещением относительно фактических границ земельного участка и квалифицируется как реестровая ошибка. На земельном участке расположен ОНС 59:18:0080101:592.
4. Пояснения к сведениям об уточняемом земельном участке с кадастровым номером: <u>59:18:0080101:583</u>		
1.	–	

Сведения об уточняемых земельных участках, необходимые для исправления реестровых ошибок в сведениях о местоположении их границ

1. Сведения о характерных точках границ уточняемого земельного участка с кадастровым номером 59:18:0080101:6

Система координат МСК-59, зона 2

Зона № 2

Обозначение характерных точек границ	Координаты, м				Метод определения координат	Формулы, примененные для расчета средней квадратической погрешности определения координат характерных точек границ (Mt), с подставленными в такие формулы значениями и итоговые (вычисленные) значения Mt, м	Описание закрепления точки
	содержатся в Едином государственном реестре недвижимости		определены в ходе выполнения комплексных кадастровых работ				
	X	Y	X	Y			
1	2	3	4	5	6	7	8
н61	–	–	54643 2.73	22422 84.77	Метод спутниковых геодезических измерений (определений)	$Mt = \sqrt{(0.07^2 + 0.07^2)} = 0.10$	Забор
н81	–	–	54643 5.07	22422 58.89	Метод спутниковых геодезических измерений (определений)	$Mt = \sqrt{(0.07^2 + 0.07^2)} = 0.10$	Забор
н80	–	–	54644 0.46	22422 54.52	Метод спутниковых геодезических измерений (определений)	$Mt = \sqrt{(0.07^2 + 0.07^2)} = 0.10$	Забор
н79	–	–	54644 0.71	22422 51.79	Метод спутниковых геодезических измерений (определений)	$Mt = \sqrt{(0.07^2 + 0.07^2)} = 0.10$	Забор
н78	–	–	54644 0.45	22422 51.28	Метод спутниковых геодезических измерений (определений)	$Mt = \sqrt{(0.07^2 + 0.07^2)} = 0.10$	Забор

					измерений (определений)		
н77	–	–	54644 1.57	22422 38.64	Метод спутниковых геодезических измерений (определений)	$Mt=\sqrt{(0.07^2+0.07^2)}=$ 0.10	Забор
н76	–	–	54644 1.74	22422 36.70	Метод спутниковых геодезических измерений (определений)	$Mt=\sqrt{(0.07^2+0.07^2)}=$ 0.10	Забор
н75	–	–	54644 1.62	22422 36.36	Метод спутниковых геодезических измерений (определений)	$Mt=\sqrt{(0.07^2+0.07^2)}=$ 0.10	Забор
н74	–	–	54642 4.11	22422 35.49	Метод спутниковых геодезических измерений (определений)	$Mt=\sqrt{(0.07^2+0.07^2)}=$ 0.10	Забор
н73	–	–	54642 3.84	22422 38.77	Метод спутниковых геодезических измерений (определений)	$Mt=\sqrt{(0.07^2+0.07^2)}=$ 0.10	Забор
н72	–	–	54640 8.61	22422 37.12	Метод спутниковых геодезических измерений (определений)	$Mt=\sqrt{(0.07^2+0.07^2)}=$ 0.10	Забор
н71	–	–	54640 7.59	22422 38.76	Метод спутниковых геодезических измерений (определений)	$Mt=\sqrt{(0.07^2+0.07^2)}=$ 0.10	Забор
н70	–	–	54640 7.51	22422 39.76	Метод спутниковых геодезических измерений (определений)	$Mt=\sqrt{(0.07^2+0.07^2)}=$ 0.10	Забор
н69	–	–	54640 6.25	22422 57.20	Метод спутниковых	$Mt=\sqrt{(0.07^2+0.07^2)}=$ 0.10	Забор

					геодезических измерений (определений)		
н68	–	–	54640 5.93	22422 61.54	Метод спутниковых геодезических измерений (определений)	$Mt=\sqrt{(0.07^2+0.07^2)}=0.10$	Забор
н67	–	–	54640 5.42	22422 68.65	Метод спутниковых геодезических измерений (определений)	$Mt=\sqrt{(0.07^2+0.07^2)}=0.10$	Забор
н66	–	–	54640 5.19	22422 74.92	Метод спутниковых геодезических измерений (определений)	$Mt=\sqrt{(0.07^2+0.07^2)}=0.10$	Забор
н65	–	–	54640 2.79	22422 95.79	Метод спутниковых геодезических измерений (определений)	$Mt=\sqrt{(0.07^2+0.07^2)}=0.10$	Забор
н64	–	–	54641 0.71	22422 96.39	Метод спутниковых геодезических измерений (определений)	$Mt=\sqrt{(0.07^2+0.07^2)}=0.10$	Забор
н63	–	–	54642 5.00	22422 97.50	Метод спутниковых геодезических измерений (определений)	$Mt=\sqrt{(0.07^2+0.07^2)}=0.10$	Забор
н62	–	–	54643 1.87	22422 97.61	Метод спутниковых геодезических измерений (определений)	$Mt=\sqrt{(0.07^2+0.07^2)}=0.10$	Забор
н61	–	–	54643 2.73	22422 84.77	Метод спутниковых геодезических измерений (определений)	$Mt=\sqrt{(0.07^2+0.07^2)}=0.10$	Забор
39	54640	22422	–	–	–	–	–

	7.59	38.76					
40	54641 2.24	22422 36.81	-	-	-	-	-
41	54642 8.12	22422 37.06	-	-	-	-	-
42	54642 9.08	22422 38.10	-	-	-	-	-
43	54643 1.58	22422 38.21	-	-	-	-	-
44	54643 1.64	22422 36.71	-	-	-	-	-
45	54643 9.58	22422 37.00	-	-	-	-	-
46	54643 9.56	22422 38.52	-	-	-	-	-
47	54644 1.57	22422 38.64	-	-	-	-	-
48	54644 0.45	22422 51.28	-	-	-	-	-
49	54644 0.71	22422 51.79	-	-	-	-	-
50	54644 0.46	22422 54.52	-	-	-	-	-
51	54643 5.07	22422 58.89	-	-	-	-	-
52	54643 2.73	22422 84.77	-	-	-	-	-
53	54643 1.87	22422 97.61	-	-	-	-	-
54	54642 5.01	22422 97.49	-	-	-	-	-
55	54641 0.09	22422 96.64	-	-	-	-	-
56	54640 4.54	22422 95.99	-	-	-	-	-

131	54640 5.19	22422 74.92	–	–	–	–	–
57	54640 5.42	22422 68.65	–	–	–	–	–
58	54640 7.51	22422 39.76	–	–	–	–	–
39	54640 7.59	22422 38.76	–	–	–	–	–

2. Сведения о частях границ уточняемого земельного участка с кадастровым номером 59:18:0080101:6

Обозначение части границ		Горизонтальное проложение (S), м	Описание прохождения части границ	Сведения о согласовании местоположения границ (согласовано/спорное)
от т.	до т.			
1	2	3	4	5
н61	н81	25.99	–	–
н81	н80	6.94	–	–
н80	н79	2.74	–	–
н79	н78	0.57	–	–
н78	н77	12.69	–	–
н77	н76	1.95	–	–
н76	н75	0.36	–	–
н75	н74	17.53	–	–
н74	н73	3.29	–	–
н73	н72	15.32	–	–
н72	н71	1.93	–	–
н71	н70	1.00	–	–
н70	н69	17.49	–	–
н69	н68	4.35	–	–
н68	н67	7.13	–	–
н67	н66	6.27	–	–

н66	н65	21.01	–	–
н65	н64	7.94	–	–
н64	н63	14.33	–	–
н63	н62	6.87	–	–
н62	н61	12.87	–	–

3. Сведения о характеристиках уточняемого земельного участка с кадастровым номером 59:18:0080101:6

№ п/п	Наименование характеристики	Значение характеристики
1	2	3
1.	Адрес земельного участка	–
1.1	Сведения о местоположении земельного участка (при отсутствии адреса) в структурированном в соответствии с федеральной информационной адресной системой виде	Пермский край, Добрянский г.о., Ивановка д, Ивановская ул
1.2	Дополнительные сведения о местоположении земельного участка	–
2.	Площадь земельного участка ± величина предельной погрешности определения (вычисления) площади ($P \pm \Delta P$), м ²	1828 кв.м ± 9.01 кв.м
3.	Формула, примененная для вычисления предельной погрешности определения площади земельного участка с подставленными значениями (ΔP), м ²	$\Delta P = 2 * 0.10 * \sqrt{1828} * \sqrt{((1 + 1.59^2)/(2 * 1.59))} = 9.01$
4.	Площадь земельного участка согласно сведениям Единого государственного реестра недвижимости ($P_{\text{кад}}$), м ²	1800
5.	Оценка расхождения P и $P_{\text{кад}}$ ($P - P_{\text{кад}}$), м ²	28
6.	Предельные минимальный и максимальный размеры земельного участка ($P_{\text{мин}}$ и $P_{\text{макс}}$), м ²	400 3000
7.	Кадастровый номер или иной государственный учетный номер (инвентарный) объекта недвижимости, расположенного на земельном участке	–
8.	Вид (виды) разрешенного использования	Отдельно стоящие жилые дома на одну семью, не выше 3-х этажей с приусадебными участками

8.1	Дополнительные сведения об использовании земельного участка	–
9.	Сведения о земельных участках (землях общего пользования, территории общего пользования), посредством которых обеспечивается доступ	:ЗУ1
10.	Иные сведения	При проведении геодезических работ было выявлено несоответствие сведений ЕГРН о координатах характерных точек границ участка фактическому многолетнему использованию. Указанное несоответствие выражается смещением относительно фактических границ земельного участка и квалифицируется как реестровая ошибка.
4. Пояснения к сведениям об уточняемом земельном участке с кадастровым номером: <u>59:18:0080101:6</u>		
1.	–	

Сведения об уточняемых земельных участках, необходимые для исправления реестровых ошибок в сведениях о местоположении их границ

1. Сведения о характерных точках границ уточняемого земельного участка с кадастровым номером 59:18:0080101:39

Система координат МСК-59, зона 2

Зона № 2

Обозначение характерных точек границ	Координаты, м				Метод определения координат	Формулы, примененные для расчета средней квадратической погрешности определения координат характерных точек границ (Mt), с подставленными в такие формулы значениями и итоговые (вычисленные) значения Mt, м	Описание закрепления точки
	содержатся в Едином государственном реестре недвижимости		определены в ходе выполнения комплексных кадастровых работ				
	X	Y	X	Y			
1	2	3	4	5	6	7	8
н65	–	–	54640 2.79	22422 95.79	Метод спутниковых геодезических измерений (определений)	$Mt = \sqrt{(0.07^2 + 0.07^2)} = 0.10$	Забор
н82	–	–	54635 6.04	22422 92.40	Метод спутниковых геодезических измерений (определений)	$Mt = \sqrt{(0.07^2 + 0.07^2)} = 0.10$	Забор
н83	–	–	54635 7.98	22422 71.86	Метод спутниковых геодезических измерений (определений)	$Mt = \sqrt{(0.07^2 + 0.07^2)} = 0.10$	Забор
н66	–	–	54640 5.19	22422 74.92	Метод спутниковых геодезических измерений (определений)	$Mt = \sqrt{(0.07^2 + 0.07^2)} = 0.10$	Забор
н65	–	–	54640 2.79	22422 95.79	Метод спутниковых геодезических измерений (определений)	$Mt = \sqrt{(0.07^2 + 0.07^2)} = 0.10$	Забор

					измерений (определений)		
131	54640 5.19	22422 74.92	–	–	–	–	–
133	54635 7.98	22422 71.86	–	–	–	–	–
132	54635 6.04	22422 92.41	–	–	–	–	–
56	54640 4.54	22422 95.99	–	–	–	–	–
131	54640 5.19	22422 74.92	–	–	–	–	–

2. Сведения о частях границ уточняемого земельного участка с кадастровым номером 59:18:0080101:39

Обозначение части границ		Горизонтальное проложение (S), м	Описание прохождения части границ	Сведения о согласовании местоположения границ (согласовано/спорное)
от т.	до т.			
1	2	3	4	5
н65	н82	46.87	–	–
н82	н83	20.63	–	–
н83	н66	47.31	–	–
н66	н65	21.01	–	–

3. Сведения о характеристиках уточняемого земельного участка с кадастровым номером 59:18:0080101:39

№ п/п	Наименование характеристики	Значение характеристики
1	2	3
1.	Адрес земельного участка	–
1.1	Сведения о местоположении земельного участка (при отсутствии адреса) в структурированном в соответствии с федеральной информационной адресной системой виде	Пермский край, Добрянский г.о., Ивановка д, Ивановская ул
1.2	Дополнительные сведения о местоположении земельного участка	–

2.	Площадь земельного участка \pm величина предельной погрешности определения (вычисления) площади ($P \pm \Delta P$), м ²	980 кв.м \pm 7.05 кв.м
3.	Формула, примененная для вычисления предельной погрешности определения площади земельного участка с подставленными значениями (ΔP), м ²	$\Delta P = 2 * 0.10 * \sqrt{980} * \sqrt{((1 + 2.05^2)/(2 * 2.05))} = 7.05$
4.	Площадь земельного участка согласно сведениям Единого государственного реестра недвижимости ($P_{\text{кад}}$), м ²	1000
5.	Оценка расхождения P и $P_{\text{кад}}$ ($P - P_{\text{кад}}$), м ²	20
6.	Предельные минимальный и максимальный размеры земельного участка ($P_{\text{мин}}$ и $P_{\text{макс}}$), м ²	500 5000
7.	Кадастровый номер или иной государственный учетный номер (инвентарный) объекта недвижимости, расположенного на земельном участке	59:18:0080101:362
8.	Вид (виды) разрешенного использования	Для ведения личного подсобного хозяйства
8.1	Дополнительные сведения об использовании земельного участка	—
9.	Сведения о земельных участках (землях общего пользования, территории общего пользования), посредством которых обеспечивается доступ	59:18:3630201:3215
10.	Иные сведения	При проведении геодезических работ было выявлено несоответствие сведений ЕГРН о координатах характерных точек границ участка фактическому многолетнему использованию. Указанное несоответствие выражается смещением относительно фактических границ земельного участка и квалифицируется как реестровая ошибка. На земельном участке расположен ОКС 59:18:0080101:362.
4. Пояснения к сведениям об уточняемом земельном участке с кадастровым номером: <u>59:18:0080101:39</u>		
1.	—	

Сведения об уточняемых земельных участках, необходимые для исправления реестровых ошибок в сведениях о местоположении их границ

1. Сведения о характерных точках границ уточняемого земельного участка с кадастровым номером 59:18:0080101:3

Система координат МСК-59, зона 2

Зона № 2

Обозначение характерных точек границ	Координаты, м				Метод определения координат	Формулы, примененные для расчета средней квадратической погрешности определения координат характерных точек границ (Mt), с подставленными в такие формулы значениями и итоговые (вычисленные) значения Mt, м	Описание закрепления точки
	содержатся в Едином государственном реестре недвижимости		определены в ходе выполнения комплексных кадастровых работ				
	X	Y	X	Y			
1	2	3	4	5	6	7	8
н84	–	–	54620 6.62	22422 18.60	Метод спутниковых геодезических измерений (определений)	$Mt = \sqrt{(0.07^2 + 0.07^2)} = 0.10$	Забор
н104	–	–	54620 2.22	22422 17.95	Метод спутниковых геодезических измерений (определений)	$Mt = \sqrt{(0.07^2 + 0.07^2)} = 0.10$	Забор
н103	–	–	54620 2.13	22422 17.40	Метод спутниковых геодезических измерений (определений)	$Mt = \sqrt{(0.07^2 + 0.07^2)} = 0.10$	Забор
н102	–	–	54620 3.42	22422 10.04	Метод спутниковых геодезических измерений (определений)	$Mt = \sqrt{(0.07^2 + 0.07^2)} = 0.10$	Забор
н101	–	–	54619 7.13	22422 08.80	Метод спутниковых геодезических измерений (определений)	$Mt = \sqrt{(0.07^2 + 0.07^2)} = 0.10$	Забор

					измерений (определений)		
н100	–	–	54618 7.37	22422 07.74	Метод спутниковых геодезических измерений (определений)	$Mt=\sqrt{(0.07^2+0.07^2)}=$ 0.10	Забор
н99	–	–	54618 6.10	22422 07.12	Метод спутниковых геодезических измерений (определений)	$Mt=\sqrt{(0.07^2+0.07^2)}=$ 0.10	Забор
н98	–	–	54618 6.26	22422 04.36	Метод спутниковых геодезических измерений (определений)	$Mt=\sqrt{(0.07^2+0.07^2)}=$ 0.10	Забор
н97	–	–	54618 0.83	22422 03.87	Метод спутниковых геодезических измерений (определений)	$Mt=\sqrt{(0.07^2+0.07^2)}=$ 0.10	Забор
н96	–	–	54617 6.79	22422 01.87	Метод спутниковых геодезических измерений (определений)	$Mt=\sqrt{(0.07^2+0.07^2)}=$ 0.10	Забор
н95	–	–	54616 7.52	22422 00.59	Метод спутниковых геодезических измерений (определений)	$Mt=\sqrt{(0.07^2+0.07^2)}=$ 0.10	Забор
н94	–	–	54616 2.97	22422 00.47	Метод спутниковых геодезических измерений (определений)	$Mt=\sqrt{(0.07^2+0.07^2)}=$ 0.10	Забор
н93	–	–	54615 9.06	22422 00.28	Метод спутниковых геодезических измерений (определений)	$Mt=\sqrt{(0.07^2+0.07^2)}=$ 0.10	Забор
н92	–	–	54615 8.27	22422 00.39	Метод спутниковых	$Mt=\sqrt{(0.07^2+0.07^2)}=$ 0.10	Забор

					геодезических измерений (определений)		
н91	–	–	54615 7.80	22422 10.45	Метод спутниковых геодезических измерений (определений)	$Mt=\sqrt{(0.07^2+0.07^2)}=0.10$	Забор
н90	–	–	54615 2.46	22422 39.16	Метод спутниковых геодезических измерений (определений)	$Mt=\sqrt{(0.07^2+0.07^2)}=0.10$	Забор
н89	–	–	54618 0.36	22422 39.80	Метод спутниковых геодезических измерений (определений)	$Mt=\sqrt{(0.07^2+0.07^2)}=0.10$	Забор
н88	–	–	54619 5.10	22422 40.04	Метод спутниковых геодезических измерений (определений)	$Mt=\sqrt{(0.07^2+0.07^2)}=0.10$	Забор
н87	–	–	54620 0.16	22422 40.31	Метод спутниковых геодезических измерений (определений)	$Mt=\sqrt{(0.07^2+0.07^2)}=0.10$	Забор
н86	–	–	54620 2.15	22422 40.55	Метод спутниковых геодезических измерений (определений)	$Mt=\sqrt{(0.07^2+0.07^2)}=0.10$	Забор
н85	–	–	54620 2.68	22422 40.61	Метод спутниковых геодезических измерений (определений)	$Mt=\sqrt{(0.07^2+0.07^2)}=0.10$	Забор
н84	–	–	54620 6.62	22422 18.60	Метод спутниковых геодезических измерений (определений)	$Mt=\sqrt{(0.07^2+0.07^2)}=0.10$	Забор
14	54615	22422	–	–	–	–	–

	8.27	00.39					
15	54618 0.29	22422 04.06	-	-	-	-	-
16	54618 5.78	22422 04.48	-	-	-	-	-
17	54618 5.58	22422 07.13	-	-	-	-	-
18	54618 6.81	22422 07.76	-	-	-	-	-
19	54619 5.15	22422 08.87	-	-	-	-	-
20	54619 6.85	22422 08.89	-	-	-	-	-
21	54620 3.42	22422 10.04	-	-	-	-	-
22	54620 2.13	22422 17.40	-	-	-	-	-
23	54620 2.22	22422 17.95	-	-	-	-	-
24	54620 1.66	22422 22.41	-	-	-	-	-
25	54620 2.14	22422 24.64	-	-	-	-	-
26	54620 3.56	22422 26.22	-	-	-	-	-
27	54620 3.64	22422 29.27	-	-	-	-	-
28	54620 2.15	22422 40.55	-	-	-	-	-
29	54620 0.16	22422 40.31	-	-	-	-	-
30	54619 5.10	22422 40.04	-	-	-	-	-
31	54618 0.36	22422 39.80	-	-	-	-	-

32	54615 2.46	22422 39.16	–	–	–	–	–
33	54615 7.80	22422 10.45	–	–	–	–	–
34	54615 8.18	22422 02.42	–	–	–	–	–
14	54615 8.27	22422 00.39	–	–	–	–	–

2. Сведения о частях границ уточняемого земельного участка с кадастровым номером 59:18:0080101:3

Обозначение части границ		Горизонтальное проложение (S), м	Описание прохождения части границ	Сведения о согласовании местоположения границ (согласовано/спорное)
от т.	до т.			
1	2	3	4	5
н84	н104	4.45	–	–
н104	н103	0.56	–	–
н103	н102	7.47	–	–
н102	н101	6.41	–	–
н101	н100	9.82	–	–
н100	н99	1.41	–	–
н99	н98	2.76	–	–
н98	н97	5.45	–	–
н97	н96	4.51	–	–
н96	н95	9.36	–	–
н95	н94	4.55	–	–
н94	н93	3.91	–	–
н93	н92	0.80	–	–
н92	н91	10.07	–	–
н91	н90	29.20	–	–
н90	н89	27.91	–	–

н89	н88	14.74	–	–
н88	н87	5.07	–	–
н87	н86	2.00	–	–
н86	н85	0.53	–	–
н85	н84	22.36	–	–

3. Сведения о характеристиках уточняемого земельного участка с кадастровым номером 59:18:0080101:3

№ п/п	Наименование характеристики	Значение характеристики
1	2	3
1.	Адрес земельного участка	–
1.1	Сведения о местоположении земельного участка (при отсутствии адреса) в структурированном в соответствии с федеральной информационной адресной системой виде	Пермский край, Добрянский г.о., Ивановка д, Ивановская ул
1.2	Дополнительные сведения о местоположении земельного участка	–
2.	Площадь земельного участка ± величина предельной погрешности определения (вычисления) площади ($P \pm \Delta P$), м ²	1715 кв.м ± 8.46 кв.м
3.	Формула, примененная для вычисления предельной погрешности определения площади земельного участка с подставленными значениями (ΔP), м ²	$\Delta P = 2 * 0.10 * \sqrt{1715} * \sqrt{((1 + 1.34^2)/(2 * 1.34))} = 8.46$
4.	Площадь земельного участка согласно сведениям Единого государственного реестра недвижимости ($P_{\text{кад}}$), м ²	1641
5.	Оценка расхождения P и $P_{\text{кад}}$ ($P - P_{\text{кад}}$), м ²	74
6.	Предельные минимальный и максимальный размеры земельного участка ($P_{\text{мин}}$ и $P_{\text{макс}}$), м ²	500 5000
7.	Кадастровый номер или иной государственный учетный номер (инвентарный) объекта недвижимости, расположенного на земельном участке	59:18:0080101:374, 59:18:0080101:560
8.	Вид (виды) разрешенного использования	для приусадебного земельного участка

8.1	Дополнительные сведения об использовании земельного участка	–
9.	Сведения о земельных участках (землях общего пользования, территории общего пользования), посредством которых обеспечивается доступ	:ЗУ1
10.	Иные сведения	При проведении геодезических работ было выявлено несоответствие сведений ЕГРН о координатах характерных точек границ участка фактическому многолетнему использованию. Указанное несоответствие выражается смещением относительно фактических границ земельного участка и квалифицируется как реестровая ошибка. На земельном участке расположен ОКС 59:18:0080101:374, 59:18:0080101:560.
4. Пояснения к сведениям об уточняемом земельном участке с кадастровым номером: <u>59:18:0080101:3</u>		
1.	–	

Сведения об уточняемых земельных участках, необходимые для исправления реестровых ошибок в сведениях о местоположении их границ

1. Сведения о характерных точках границ уточняемого земельного участка с кадастровым номером 59:18:0080101:30

Система координат МСК-59, зона 2

Зона № 2

Обозначение характерных точек границ	Координаты, м				Метод определения координат	Формулы, примененные для расчета средней квадратической погрешности определения координат характерных точек границ (Mt), с подставленными в такие формулы значениями и итоговые (вычисленные) значения Mt, м	Описание закрепления точки
	содержатся в Едином государственном реестре недвижимости		определены в ходе выполнения комплексных кадастровых работ				
	X	Y	X	Y			
1	2	3	4	5	6	7	8
н105	–	–	54606 3.08	22422 71.47	Метод спутниковых геодезических измерений (определений)	$Mt = \sqrt{(0.07^2 + 0.07^2)} = 0.10$	Забор
н132	–	–	54606 5.06	22422 86.23	Метод спутниковых геодезических измерений (определений)	$Mt = \sqrt{(0.07^2 + 0.07^2)} = 0.10$	Забор
н131	–	–	54606 5.38	22422 87.15	Метод спутниковых геодезических измерений (определений)	$Mt = \sqrt{(0.07^2 + 0.07^2)} = 0.10$	Забор
н130	–	–	54609 3.99	22422 87.55	Метод спутниковых геодезических измерений (определений)	$Mt = \sqrt{(0.07^2 + 0.07^2)} = 0.10$	Забор
н129	–	–	54609 0.79	22422 62.54	Метод спутниковых геодезических измерений (определений)	$Mt = \sqrt{(0.07^2 + 0.07^2)} = 0.10$	Забор

					измерений (определений)		
н128	–	–	54608 8.83	22422 50.48	Метод спутниковых геодезических измерений (определений)	$Mt=\sqrt{(0.07^2+0.07^2)}=$ 0.10	Забор
н127	–	–	54608 4.64	22422 21.62	Метод спутниковых геодезических измерений (определений)	$Mt=\sqrt{(0.07^2+0.07^2)}=$ 0.10	Забор
н126	–	–	54608 4.25	22422 18.30	Метод спутниковых геодезических измерений (определений)	$Mt=\sqrt{(0.07^2+0.07^2)}=$ 0.10	Забор
н125	–	–	54608 4.63	22422 18.25	Метод спутниковых геодезических измерений (определений)	$Mt=\sqrt{(0.07^2+0.07^2)}=$ 0.10	Забор
н124	–	–	54608 4.43	22422 16.77	Метод спутниковых геодезических измерений (определений)	$Mt=\sqrt{(0.07^2+0.07^2)}=$ 0.10	Забор
н123	–	–	54608 6.48	22422 11.32	Метод спутниковых геодезических измерений (определений)	$Mt=\sqrt{(0.07^2+0.07^2)}=$ 0.10	Забор
н122	–	–	54608 6.81	22422 09.01	Метод спутниковых геодезических измерений (определений)	$Mt=\sqrt{(0.07^2+0.07^2)}=$ 0.10	Забор
н121	–	–	54608 4.73	22422 00.64	Метод спутниковых геодезических измерений (определений)	$Mt=\sqrt{(0.07^2+0.07^2)}=$ 0.10	Забор
н120	–	–	54608 4.38	22421 98.74	Метод спутниковых	$Mt=\sqrt{(0.07^2+0.07^2)}=$ 0.10	Забор

					геодезических измерений (определений)		
н119	–	–	54607 8.55	22421 99.43	Метод спутниковых геодезических измерений (определений)	$Mt=\sqrt{(0.07^2+0.07^2)}=0.10$	Забор
н118	–	–	54607 5.30	22422 00.28	Метод спутниковых геодезических измерений (определений)	$Mt=\sqrt{(0.07^2+0.07^2)}=0.10$	Забор
н117	–	–	54607 6.10	22422 04.02	Метод спутниковых геодезических измерений (определений)	$Mt=\sqrt{(0.07^2+0.07^2)}=0.10$	Забор
н116	–	–	54607 1.17	22422 05.03	Метод спутниковых геодезических измерений (определений)	$Mt=\sqrt{(0.07^2+0.07^2)}=0.10$	Забор
н115	–	–	54607 1.63	22422 07.91	Метод спутниковых геодезических измерений (определений)	$Mt=\sqrt{(0.07^2+0.07^2)}=0.10$	Забор
н114	–	–	54606 2.50	22422 09.63	Метод спутниковых геодезических измерений (определений)	$Mt=\sqrt{(0.07^2+0.07^2)}=0.10$	Забор
н113	–	–	54606 1.74	22422 06.21	Метод спутниковых геодезических измерений (определений)	$Mt=\sqrt{(0.07^2+0.07^2)}=0.10$	Забор
н112	–	–	54606 1.42	22422 04.79	Метод спутниковых геодезических измерений (определений)	$Mt=\sqrt{(0.07^2+0.07^2)}=0.10$	Забор
н111	–	–	54605	22422	Метод	$Mt=\sqrt{(0.07^2+0.07^2)}=$	Забор

			7.18	05.39	спутниковых геодезических измерений (определений)	0.10	
н110	–	–	54604 5.49	22422 08.40	Метод спутниковых геодезических измерений (определений)	$Mt=\sqrt{(0.07^2+0.07^2)}=$ 0.10	Забор
н109	–	–	54604 8.17	22422 25.28	Метод спутниковых геодезических измерений (определений)	$Mt=\sqrt{(0.07^2+0.07^2)}=$ 0.10	Забор
н108	–	–	54605 7.50	22422 24.76	Метод спутниковых геодезических измерений (определений)	$Mt=\sqrt{(0.07^2+0.07^2)}=$ 0.10	Забор
н107	–	–	54605 8.50	22422 32.38	Метод спутниковых геодезических измерений (определений)	$Mt=\sqrt{(0.07^2+0.07^2)}=$ 0.10	Забор
н106	–	–	54606 1.19	22422 55.99	Метод спутниковых геодезических измерений (определений)	$Mt=\sqrt{(0.07^2+0.07^2)}=$ 0.10	Забор
н105	–	–	54606 3.08	22422 71.47	Метод спутниковых геодезических измерений (определений)	$Mt=\sqrt{(0.07^2+0.07^2)}=$ 0.10	Забор
1	54606 3.08	22422 71.47	–	–	–	–	–
7	54606 5.06	22422 86.23	–	–	–	–	–
106	54607 4.95	22422 85.91	–	–	–	–	–
107	54607 4.99	22422 86.39	–	–	–	–	–

38	54609 4.66	22422 86.87	-	-	-	-	-
37	54609 0.83	22422 62.96	-	-	-	-	-
88	54608 8.35	22422 51.52	-	-	-	-	-
87	54608 2.80	22422 17.99	-	-	-	-	-
86	54608 3.63	22422 17.85	-	-	-	-	-
85	54608 2.23	22422 09.28	-	-	-	-	-
84	54608 6.01	22422 08.67	-	-	-	-	-
83	54608 4.38	22421 98.74	-	-	-	-	-
99	54607 4.95	22422 00.29	-	-	-	-	-
98	54607 5.55	22422 03.99	-	-	-	-	-
97	54607 0.57	22422 04.80	-	-	-	-	-
96	54607 1.09	22422 08.07	-	-	-	-	-
95	54606 2.03	22422 10.61	-	-	-	-	-
94	54606 0.88	22422 04.81	-	-	-	-	-
93	54604 4.67	22422 08.78	-	-	-	-	-
160	54604 5.02	22422 10.75	-	-	-	-	-
92	54604 7.61	22422 25.57	-	-	-	-	-
91	54605 7.84	22422 24.20	-	-	-	-	-

90	54605 7.72	22422 32.28	–	–	–	–	–
89	54606 1.19	22422 55.99	–	–	–	–	–
1	54606 3.08	22422 71.47	–	–	–	–	–

2. Сведения о частях границ уточняемого земельного участка с кадастровым номером 59:18:0080101:30

Обозначение части границ		Горизонтальное проложение (S), м	Описание прохождения части границ	Сведения о согласовании местоположения границ (согласовано/спорное)
от т.	до т.			
1	2	3	4	5
н105	н132	14.89	–	–
н132	н131	0.97	–	–
н131	н130	28.61	–	–
н130	н129	25.21	–	–
н129	н128	12.22	–	–
н128	н127	29.16	–	–
н127	н126	3.34	–	–
н126	н125	0.38	–	–
н125	н124	1.49	–	–
н124	н123	5.82	–	–
н123	н122	2.33	–	–
н122	н121	8.62	–	–
н121	н120	1.93	–	–
н120	н119	5.87	–	–
н119	н118	3.36	–	–
н118	н117	3.82	–	–
н117	н116	5.03	–	–
н116	н115	2.92	–	–

н115	н114	9.29	–	–
н114	н113	3.50	–	–
н113	н112	1.46	–	–
н112	н111	4.28	–	–
н111	н110	12.07	–	–
н110	н109	17.09	–	–
н109	н108	9.34	–	–
н108	н107	7.69	–	–
н107	н106	23.76	–	–
н106	н105	15.59	–	–

3. Сведения о характеристиках уточняемого земельного участка с кадастровым номером 59:18:0080101:30

№ п/п	Наименование характеристики	Значение характеристики
1	2	3
1.	Адрес земельного участка	–
1.1	Сведения о местоположении земельного участка (при отсутствии адреса) в структурированном в соответствии с федеральной информационной адресной системой виде	Пермский край, Добрянский г.о., Ивановка д, Ивановская ул
1.2	Дополнительные сведения о местоположении земельного участка	–
2.	Площадь земельного участка ± величина предельной погрешности определения (вычисления) площади ($P \pm \Delta P$), м ²	2543 кв.м ± 10.99 кв.м
3.	Формула, примененная для вычисления предельной погрешности определения площади земельного участка с подставленными значениями (ΔP), м ²	$\Delta P = 2 * 0.10 * \sqrt{2543} * \sqrt{((1 + 1.83^2)/(2 * 1.83))} = 10.99$
4.	Площадь земельного участка согласно сведениям Единого государственного реестра недвижимости ($P_{\text{кад}}$), м ²	2476
5.	Оценка расхождения P и $P_{\text{кад}}$ ($P - P_{\text{кад}}$), м ²	68
6.	Предельные минимальный и максимальный размеры	500

	земельного участка ($P_{\text{мин}}$ и $P_{\text{макс}}$), м ²	5000
7.	Кадастровый номер или иной государственный учетный номер (инвентарный) объекта недвижимости, расположенного на земельном участке	59:18:0080101:106, 59:18:0080101:112, 59:18:0080101:562
8.	Вид (виды) разрешенного использования	для приусадебного земельного участка
8.1	Дополнительные сведения об использовании земельного участка	–
9.	Сведения о земельных участках (землях общего пользования, территории общего пользования), посредством которых обеспечивается доступ	:ЗУ1
10.	Иные сведения	При проведении геодезических работ было выявлено несоответствие сведений ЕГРН о координатах характерных точек границ участка фактическому многолетнему использованию. Указанное несоответствие выражается смещением относительно фактических границ земельного участка и квалифицируется как реестровая ошибка. На земельном участке расположен ОКС 59:18:0080101:106, 59:18:0080101:112, 59:18:0080101:562.
4. Пояснения к сведениям об уточняемом земельном участке с кадастровым номером: <u>59:18:0080101:30</u>		
1.	–	

Сведения об уточняемых земельных участках, необходимые для исправления реестровых ошибок в сведениях о местоположении их границ

1. Сведения о характерных точках границ уточняемого земельного участка с кадастровым номером 59:18:0080101:17

Система координат МСК-59, зона 2

Зона № 2

Обозначение характерных точек границ	Координаты, м				Метод определения координат	Формулы, примененные для расчета средней квадратической погрешности определения координат характерных точек границ (Mt), с подставленными в такие формулы значениями и итоговые (вычисленные) значения Mt, м	Описание закрепления точки
	содержатся в Едином государственном реестре недвижимости		определены в ходе выполнения комплексных кадастровых работ				
	X	Y	X	Y			
1	2	3	4	5	6	7	8
н133	–	–	54601 7.53	22421 21.94	Метод спутниковых геодезических измерений (определений)	$Mt = \sqrt{(0.07^2 + 0.07^2)} = 0.10$	Забор
н134	–	–	54602 4.44	22421 67.78	Метод спутниковых геодезических измерений (определений)	$Mt = \sqrt{(0.07^2 + 0.07^2)} = 0.10$	Забор
н135	–	–	54602 8.08	22421 87.03	Метод спутниковых геодезических измерений (определений)	$Mt = \sqrt{(0.07^2 + 0.07^2)} = 0.10$	Забор
н136	–	–	54602 8.64	22421 90.25	Метод спутниковых геодезических измерений (определений)	$Mt = \sqrt{(0.07^2 + 0.07^2)} = 0.10$	Забор
н137	–	–	54600 3.95	22421 96.19	Метод спутниковых геодезических измерений (определений)	$Mt = \sqrt{(0.07^2 + 0.07^2)} = 0.10$	Забор

					измерений (определений)		
н138	–	–	54598 9.63	22421 27.50	Метод спутниковых геодезических измерений (определений)	$Mt=\sqrt{(0.07^2+0.07^2)}=$ 0.10	Забор
н133	–	–	54601 7.53	22421 21.94	Метод спутниковых геодезических измерений (определений)	$Mt=\sqrt{(0.07^2+0.07^2)}=$ 0.10	Забор
1	54601 6.15	22421 22.17	–	–	–	–	–
2	54601 6.26	22421 22.73	–	–	–	–	–
3	54602 4.47	22421 64.67	–	–	–	–	–
4	54603 0.01	22421 90.00	–	–	–	–	–
5	54600 3.95	22421 96.19	–	–	–	–	–
6	54598 9.63	22421 27.50	–	–	–	–	–
1	54601 6.15	22421 22.17	–	–	–	–	–

2. Сведения о частях границ уточняемого земельного участка с кадастровым номером 59:18:0080101:17

Обозначение части границ		Горизонтальное проложение (S), м	Описание прохождения части границ	Сведения о согласовании местоположения границ (согласовано/спорное)
от т.	до т.			
1	2	3	4	5
н133	н134	46.36	–	–
н134	н135	19.59	–	–
н135	н136	3.27	–	–
н136	н137	25.39	–	–

н137	н138	70.17	–	–
н138	н133	28.45	–	–

3. Сведения о характеристиках уточняемого земельного участка с кадастровым номером 59:18:0080101:17

№ п/п	Наименование характеристики	Значение характеристики
1	2	3
1.	Адрес земельного участка	–
1.1	Сведения о местоположении земельного участка (при отсутствии адреса) в структурированном в соответствии с федеральной информационной адресной системой виде	Пермский край, Добрянка г, Ивановка д, Ивановская ул, 31 д
1.2	Дополнительные сведения о местоположении земельного участка	–
2.	Площадь земельного участка ± величина предельной погрешности определения (вычисления) площади ($P \pm \Delta P$), м ²	1856 кв.м ± 9.49 кв.м
3.	Формула, примененная для вычисления предельной погрешности определения площади земельного участка с подставленными значениями (ΔP), м ²	$\Delta P = 2 * 0.10 * \sqrt{1856} * \sqrt{((1 + 1.90^2)/(2 * 1.90))} = 9.49$
4.	Площадь земельного участка согласно сведениям Единого государственного реестра недвижимости ($P_{\text{кад}}$), м ²	1863
5.	Оценка расхождения P и $P_{\text{кад}}$ ($P - P_{\text{кад}}$), м ²	7
6.	Предельные минимальный и максимальный размеры земельного участка ($P_{\text{мин}}$ и $P_{\text{макс}}$), м ²	400 3000
7.	Кадастровый номер или иной государственный учетный номер (инвентарный) объекта недвижимости, расположенного на земельном участке	59:18:0080101:371
8.	Вид (виды) разрешенного использования	для индивидуального жилищного строительства
8.1	Дополнительные сведения об использовании земельного участка	–
9.	Сведения о земельных участках (землях общего пользования, территории общего пользования), посредством которых обеспечивается доступ	:ЗУ1

10.	Иные сведения	<p>При проведении геодезических работ было выявлено несоответствие сведений ЕГРН о координатах характерных точек границ участка фактическому многолетнему использованию. Указанное несоответствие выражается смещением относительно фактических границ земельного участка и квалифицируется как реестровая ошибка. На земельном участке расположен ОКС 59:18:0080101:371.</p>
4. Пояснения к сведениям об уточняемом земельном участке с кадастровым номером: <u>59:18:0080101:17</u>		
1.	–	

Сведения об уточняемых земельных участках, необходимые для исправления реестровых ошибок в сведениях о местоположении их границ

1. Сведения о характерных точках границ уточняемого земельного участка с кадастровым номером 59:18:0080101:28

Система координат МСК-59, зона 2

Зона № 2

Обозначение характерных точек границ	Координаты, м				Метод определения координат	Формулы, примененные для расчета средней квадратической погрешности определения координат характерных точек границ (Mt), с подставленными в такие формулы значениями и итоговые (вычисленные) значения Mt, м	Описание закрепления точки
	содержатся в Едином государственном реестре недвижимости		определены в ходе выполнения комплексных кадастровых работ				
	X	Y	X	Y			
1	2	3	4	5	6	7	8
н134	–	–	54602 4.44	22421 67.78	Метод спутниковых геодезических измерений (определений)	$Mt = \sqrt{(0.07^2 + 0.07^2)} = 0.10$	Забор
н135	–	–	54602 8.08	22421 87.03	Метод спутниковых геодезических измерений (определений)	$Mt = \sqrt{(0.07^2 + 0.07^2)} = 0.10$	Забор
н136	–	–	54602 8.64	22421 90.25	Метод спутниковых геодезических измерений (определений)	$Mt = \sqrt{(0.07^2 + 0.07^2)} = 0.10$	Забор
н144	–	–	54604 8.77	22421 85.51	Метод спутниковых геодезических измерений (определений)	$Mt = \sqrt{(0.07^2 + 0.07^2)} = 0.10$	Забор
н143	–	–	54605 5.93	22421 84.01	Метод спутниковых геодезических измерений (определений)	$Mt = \sqrt{(0.07^2 + 0.07^2)} = 0.10$	Забор

					измерений (определений)		
н142	–	–	54605 1.42	22421 59.45	Метод спутниковых геодезических измерений (определений)	$Mt=\sqrt{(0.07^2+0.07^2)}=$ 0.10	Забор
н141	–	–	54604 9.82	22421 50.50	Метод спутниковых геодезических измерений (определений)	$Mt=\sqrt{(0.07^2+0.07^2)}=$ 0.10	Забор
н140	–	–	54604 3.89	22421 17.30	Метод спутниковых геодезических измерений (определений)	$Mt=\sqrt{(0.07^2+0.07^2)}=$ 0.10	Забор
н139	–	–	54604 3.72	22421 16.37	Метод спутниковых геодезических измерений (определений)	$Mt=\sqrt{(0.07^2+0.07^2)}=$ 0.10	Забор
н133	–	–	54601 7.53	22421 21.94	Метод спутниковых геодезических измерений (определений)	$Mt=\sqrt{(0.07^2+0.07^2)}=$ 0.10	Забор
н134	–	–	54602 4.44	22421 67.78	Метод спутниковых геодезических измерений (определений)	$Mt=\sqrt{(0.07^2+0.07^2)}=$ 0.10	Забор
100	54601 6.26	22421 22.73	–	–	–	–	–
105	54602 4.47	22421 64.67	–	–	–	–	–
104	54603 0.01	22421 90.00	–	–	–	–	–
103	54605 5.19	22421 83.60	–	–	–	–	–
102	54605 1.42	22421 59.45	–	–	–	–	–

142	54604 9.82	22421 50.50	–	–	–	–	–
101	54604 3.89	22421 17.30	–	–	–	–	–
100	54601 6.26	22421 22.73	–	–	–	–	–

2. Сведения о частях границ уточняемого земельного участка с кадастровым номером 59:18:0080101:28

Обозначение части границ		Горизонтальное проложение (S), м	Описание прохождения части границ	Сведения о согласовании местоположения границ (согласовано/спорное)
от т.	до т.			
1	2	3	4	5
н134	н135	19.59	–	–
н135	н136	3.27	–	–
н136	н144	20.68	–	–
н144	н143	7.32	–	–
н143	н142	24.97	–	–
н142	н141	9.09	–	–
н141	н140	33.73	–	–
н140	н139	0.95	–	–
н139	н133	26.78	–	–
н133	н134	46.36	–	–

3. Сведения о характеристиках уточняемого земельного участка с кадастровым номером 59:18:0080101:28

№ п/п	Наименование характеристики	Значение характеристики
1	2	3
1.	Адрес земельного участка	–
1.1	Сведения о местоположении земельного участка (при отсутствии адреса) в структурированном в соответствии с федеральной информационной адресной системой виде	Пермский край, Добрянский г.о., Ивановка д, Ивановская ул

1.2	Дополнительные сведения о местоположении земельного участка	–
2.	Площадь земельного участка ± величина предельной погрешности определения (вычисления) площади ($P \pm \Delta P$), м ²	1900 кв.м ± 9.63 кв.м
3.	Формула, примененная для вычисления предельной погрешности определения площади земельного участка с подставленными значениями (ΔP), м ²	$\Delta P = 2 * 0.10 * \sqrt{1900} * \sqrt{((1 + 1.92^2)/(2 * 1.92))} = 9.63$
4.	Площадь земельного участка согласно сведениям Единого государственного реестра недвижимости ($P_{\text{кад}}$), м ²	1861
5.	Оценка расхождения P и $P_{\text{кад}}$ ($P - P_{\text{кад}}$), м ²	37
6.	Предельные минимальный и максимальный размеры земельного участка ($P_{\text{мин}}$ и $P_{\text{макс}}$), м ²	400 3000
7.	Кадастровый номер или иной государственный учетный номер (инвентарный) объекта недвижимости, расположенного на земельном участке	59:18:0080101:379
8.	Вид (виды) разрешенного использования	Для строительства индивидуального жилого дома
8.1	Дополнительные сведения об использовании земельного участка	–
9.	Сведения о земельных участках (землях общего пользования, территории общего пользования), посредством которых обеспечивается доступ	:ЗУ1
10.	Иные сведения	При проведении геодезических работ было выявлено несоответствие сведений ЕГРН о координатах характерных точек границ участка фактическому многолетнему использованию. Указанное несоответствие выражается смещением относительно фактических границ земельного участка и квалифицируется как реестровая ошибка. На земельном участке расположен ОКС 59:18:0080101:379.

4. Пояснения к сведениям об уточняемом земельном участке с кадастровым номером: 59:18:0080101:28

1.

–

Сведения об уточняемых земельных участках, необходимые для исправления реестровых ошибок в сведениях о местоположении их границ

1. Сведения о характерных точках границ уточняемого земельного участка с кадастровым номером 59:18:0080101:20

Система координат МСК-59, зона 2

Зона № 2

Обозначение характерных точек границ	Координаты, м				Метод определения координат	Формулы, примененные для расчета средней квадратической погрешности определения координат характерных точек границ (Mt), с подставленными в такие формулы значениями и итоговые (вычисленные) значения Mt, м	Описание закрепления точки
	содержатся в Едином государственном реестре недвижимости		определены в ходе выполнения комплексных кадастровых работ				
	X	Y	X	Y			
1	2	3	4	5	6	7	8
н142	–	–	54605 1.42	22421 59.45	Метод спутниковых геодезических измерений (определений)	$Mt = \sqrt{(0.07^2 + 0.07^2)} = 0.10$	Забор
н143	–	–	54605 5.93	22421 84.01	Метод спутниковых геодезических измерений (определений)	$Mt = \sqrt{(0.07^2 + 0.07^2)} = 0.10$	Забор
н148	–	–	54608 0.10	22421 78.85	Метод спутниковых геодезических измерений (определений)	$Mt = \sqrt{(0.07^2 + 0.07^2)} = 0.10$	Забор
н147	–	–	54607 9.25	22421 75.21	Метод спутниковых геодезических измерений (определений)	$Mt = \sqrt{(0.07^2 + 0.07^2)} = 0.10$	Забор
н146	–	–	54607 8.62	22421 72.95	Метод спутниковых геодезических измерений (определений)	$Mt = \sqrt{(0.07^2 + 0.07^2)} = 0.10$	Забор

					измерений (определений)		
н145	–	–	54607 3.78	22421 46.77	Метод спутниковых геодезических измерений (определений)	$Mt=\sqrt{(0.07^2+0.07^2)}=$ 0.10	Забор
н141	–	–	54604 9.82	22421 50.50	Метод спутниковых геодезических измерений (определений)	$Mt=\sqrt{(0.07^2+0.07^2)}=$ 0.10	Забор
н142	–	–	54605 1.42	22421 59.45	Метод спутниковых геодезических измерений (определений)	$Mt=\sqrt{(0.07^2+0.07^2)}=$ 0.10	Забор
102	54605 1.42	22421 59.45	–	–	–	–	–
103	54605 5.19	22421 83.60	–	–	–	–	–
145	54607 9.02	22421 78.46	–	–	–	–	–
144	54607 8.73	22421 75.21	–	–	–	–	–
184	54607 8.38	22421 73.21	–	–	–	–	–
143	54607 3.78	22421 46.77	–	–	–	–	–
142	54604 9.82	22421 50.50	–	–	–	–	–
102	54605 1.42	22421 59.45	–	–	–	–	–

2. Сведения о частях границ уточняемого земельного участка с кадастровым номером 59:18:0080101:20

Обозначение части границ		Горизонтальное проложение (S), м	Описание прохождения части границ	Сведения о согласовании местоположения границ (согласовано/спорное)
от т.	до т.			

1	2	3	4	5
н142	н143	24.97	–	–
н143	н148	24.71	–	–
н148	н147	3.74	–	–
н147	н146	2.35	–	–
н146	н145	26.62	–	–
н145	н141	24.25	–	–
н141	н142	9.09	–	–

3. Сведения о характеристиках уточняемого земельного участка с кадастровым номером 59:18:0080101:20

№ п/п	Наименование характеристики	Значение характеристики
1	2	3
1.	Адрес земельного участка	–
1.1	Сведения о местоположении земельного участка (при отсутствии адреса) в структурированном в соответствии с федеральной информационной адресной системой виде	Пермский край, Добрянский г.о., Ивановка д, Ивановская ул
1.2	Дополнительные сведения о местоположении земельного участка	–
2.	Площадь земельного участка \pm величина предельной погрешности определения (вычисления) площади ($P \pm \Delta P$), м ²	812 кв.м \pm 5.76 кв.м
3.	Формула, примененная для вычисления предельной погрешности определения площади земельного участка с подставленными значениями (ΔP), м ²	$\Delta P = 2 * 0.10 * \sqrt{812} * \sqrt{((1 + 1.23^2)/(2 * 1.23))} = 5.76$
4.	Площадь земельного участка согласно сведениям Единого государственного реестра недвижимости ($P_{\text{кад}}$), м ²	799
5.	Оценка расхождения P и $P_{\text{кад}}$ ($P - P_{\text{кад}}$), м ²	13
6.	Предельные минимальный и максимальный размеры земельного участка ($P_{\text{мин}}$ и $P_{\text{макс}}$), м ²	400 3000

7.	Кадастровый номер или иной государственный учетный номер (инвентарный) объекта недвижимости, расположенного на земельном участке	59:18:0080101:342
8.	Вид (виды) разрешенного использования	для индивидуального жилищного строительства
8.1	Дополнительные сведения об использовании земельного участка	–
9.	Сведения о земельных участках (землях общего пользования, территории общего пользования), посредством которых обеспечивается доступ	:ЗУ1
10.	Иные сведения	При проведении геодезических работ было выявлено несоответствие сведений ЕГРН о координатах характерных точек границ участка фактическому многолетнему использованию. Указанное несоответствие выражается смещением относительно фактических границ земельного участка и квалифицируется как реестровая ошибка. На земельном участке расположен ОКС 59:18:0080101:342.
4. Пояснения к сведениям об уточняемом земельном участке с кадастровым номером: <u>59:18:0080101:20</u>		
1.	–	

Сведения об уточняемых земельных участках, необходимые для исправления реестровых ошибок в сведениях о местоположении их границ

1. Сведения о характерных точках границ уточняемого земельного участка с кадастровым номером 59:18:0080101:98

Система координат МСК-59, зона 2

Зона № 2

Обозначение характерных точек границ	Координаты, м				Метод определения координат	Формулы, примененные для расчета средней квадратической погрешности определения координат характерных точек границ (Mt), с подставленными в такие формулы значениями и итоговые (вычисленные) значения Mt, м	Описание закрепления точки
	содержатся в Едином государственном реестре недвижимости		определены в ходе выполнения комплексных кадастровых работ				
	X	Y	X	Y			
1	2	3	4	5	6	7	8
н149	–	–	54610 7.52	22421 73.27	Метод спутниковых геодезических измерений (определений)	$Mt = \sqrt{(0.07^2 + 0.07^2)} = 0.10$	Забор
н150	–	–	54610 5.89	22421 61.96	Метод спутниковых геодезических измерений (определений)	$Mt = \sqrt{(0.07^2 + 0.07^2)} = 0.10$	Забор
н151	–	–	54610 2.37	22421 38.09	Метод спутниковых геодезических измерений (определений)	$Mt = \sqrt{(0.07^2 + 0.07^2)} = 0.10$	Забор
н152	–	–	54609 8.99	22421 11.70	Метод спутниковых геодезических измерений (определений)	$Mt = \sqrt{(0.07^2 + 0.07^2)} = 0.10$	Забор
н153	–	–	54612 3.09	22421 09.19	Метод спутниковых геодезических измерений (определений)	$Mt = \sqrt{(0.07^2 + 0.07^2)} = 0.10$	Забор

					измерений (определений)		
н154	–	–	54612 4.73	22421 10.42	Метод спутниковых геодезических измерений (определений)	$Mt=\sqrt{(0.07^2+0.07^2)}=$ 0.10	Забор
н155	–	–	54612 3.73	22421 37.10	Метод спутниковых геодезических измерений (определений)	$Mt=\sqrt{(0.07^2+0.07^2)}=$ 0.10	Забор
н156	–	–	54612 6.15	22421 61.16	Метод спутниковых геодезических измерений (определений)	$Mt=\sqrt{(0.07^2+0.07^2)}=$ 0.10	Забор
н157	–	–	54612 7.20	22421 61.39	Метод спутниковых геодезических измерений (определений)	$Mt=\sqrt{(0.07^2+0.07^2)}=$ 0.10	Забор
н158	–	–	54612 6.24	22421 72.07	Метод спутниковых геодезических измерений (определений)	$Mt=\sqrt{(0.07^2+0.07^2)}=$ 0.10	Забор
н159	–	–	54612 6.00	22421 74.79	Метод спутниковых геодезических измерений (определений)	$Mt=\sqrt{(0.07^2+0.07^2)}=$ 0.10	Забор
н160	–	–	54610 7.35	22421 74.79	Метод спутниковых геодезических измерений (определений)	$Mt=\sqrt{(0.07^2+0.07^2)}=$ 0.10	Забор
н161	–	–	54610 7.58	22421 73.45	Метод спутниковых геодезических измерений (определений)	$Mt=\sqrt{(0.07^2+0.07^2)}=$ 0.10	Забор
н149	–	–	54610 7.52	22421 73.27	Метод спутниковых	$Mt=\sqrt{(0.07^2+0.07^2)}=$ 0.10	Забор

					геодезических измерений (определений)		
185	54610 5.96	22421 68.66	–	–	–	–	–
191	54610 4.99	22421 62.23	–	–	–	–	–
190	54610 2.37	22421 38.09	–	–	–	–	–
189	54609 8.42	22421 13.48	–	–	–	–	–
348	54612 4.73	22421 10.42	–	–	–	–	–
349	54612 3.73	22421 37.10	–	–	–	–	–
350	54612 6.15	22421 61.16	–	–	–	–	–
345	54612 7.20	22421 61.39	–	–	–	–	–
346	54612 6.00	22421 74.79	–	–	–	–	–
347	54610 7.35	22421 74.79	–	–	–	–	–
185	54610 5.96	22421 68.66	–	–	–	–	–

2. Сведения о частях границ уточняемого земельного участка с кадастровым номером 59:18:0080101:98

Обозначение части границ		Горизонтальное проложение (S), м	Описание прохождения части границ	Сведения о согласовании местоположения границ (согласовано/спорное)
от т.	до т.			
1	2	3	4	5
н149	н150	11.43	–	–
н150	н151	24.13	–	–
н151	н152	26.61	–	–
н152	н153	24.23	–	–

н153	н154	2.05	–	–
н154	н155	26.70	–	–
н155	н156	24.18	–	–
н156	н157	1.07	–	–
н157	н158	10.72	–	–
н158	н159	2.73	–	–
н159	н160	18.65	–	–
н160	н161	1.36	–	–
н161	н149	0.19	–	–

3. Сведения о характеристиках уточняемого земельного участка с кадастровым номером 59:18:0080101:98

№ п/п	Наименование характеристики	Значение характеристики
1	2	3
1.	Адрес земельного участка	–
1.1	Сведения о местоположении земельного участка (при отсутствии адреса) в структурированном в соответствии с федеральной информационной адресной системой виде	Пермский край, Добрянский г.о., Ивановка д, Ивановская ул
1.2	Дополнительные сведения о местоположении земельного участка	–
2.	Площадь земельного участка ± величина предельной погрешности определения (вычисления) площади ($P \pm \Delta P$), м ²	1407 кв.м ± 8.81 кв.м
3.	Формула, примененная для вычисления предельной погрешности определения площади земельного участка с подставленными значениями (ΔP), м ²	$\Delta P = 2 * 0.10 * \sqrt{1407} * \sqrt{((1 + 2.33^2)/(2 * 2.33))} = 8.81$
4.	Площадь земельного участка согласно сведениям Единого государственного реестра недвижимости ($P_{\text{кад}}$), м ²	1399
5.	Оценка расхождения P и $P_{\text{кад}}$ ($P - P_{\text{кад}}$), м ²	8
6.	Предельные минимальный и максимальный размеры земельного участка ($P_{\text{мин}}$ и $P_{\text{макс}}$), м ²	400 3000

7.	Кадастровый номер или иной государственный учетный номер (инвентарный) объекта недвижимости, расположенного на земельном участке	59:18:0080101:404
8.	Вид (виды) разрешенного использования	Для индивидуального жилищного строительства
8.1	Дополнительные сведения об использовании земельного участка	–
9.	Сведения о земельных участках (землях общего пользования, территории общего пользования), посредством которых обеспечивается доступ	:ЗУ1
10.	Иные сведения	При проведении геодезических работ было выявлено несоответствие сведений ЕГРН о координатах характерных точек границ участка фактическому многолетнему использованию. Указанное несоответствие выражается смещением относительно фактических границ земельного участка и квалифицируется как реестровая ошибка. На земельном участке расположен ОКС 59:18:0080101:404.
4. Пояснения к сведениям об уточняемом земельном участке с кадастровым номером: <u>59:18:0080101:98</u>		
1.	–	

Сведения об уточняемых земельных участках, необходимые для исправления реестровых ошибок в сведениях о местоположении их границ

1. Сведения о характерных точках границ уточняемого земельного участка с кадастровым номером 59:18:0080101:555

Система координат МСК-59, зона 2

Зона № 2

Обозначение характерных точек границ	Координаты, м				Метод определения координат	Формулы, примененные для расчета средней квадратической погрешности определения координат характерных точек границ (Mt), с подставленными в такие формулы значениями и итоговые (вычисленные) значения Mt, м	Описание закрепления точки
	содержатся в Едином государственном реестре недвижимости		определены в ходе выполнения комплексных кадастровых работ				
	X	Y	X	Y			
1	2	3	4	5	6	7	8
н162	–	–	54609 8.13	22421 05.42	Метод спутниковых геодезических измерений (определений)	$Mt = \sqrt{(0.07^2 + 0.07^2)} = 0.10$	Забор
н152	–	–	54609 8.99	22421 11.70	Метод спутниковых геодезических измерений (определений)	$Mt = \sqrt{(0.07^2 + 0.07^2)} = 0.10$	Забор
н151	–	–	54610 2.37	22421 38.09	Метод спутниковых геодезических измерений (определений)	$Mt = \sqrt{(0.07^2 + 0.07^2)} = 0.10$	Забор
н150	–	–	54610 5.89	22421 61.96	Метод спутниковых геодезических измерений (определений)	$Mt = \sqrt{(0.07^2 + 0.07^2)} = 0.10$	Забор
н149	–	–	54610 7.52	22421 73.27	Метод спутниковых геодезических измерений (определений)	$Mt = \sqrt{(0.07^2 + 0.07^2)} = 0.10$	Забор

					измерений (определений)		
н161	–	–	54610 7.58	22421 73.45	Метод спутниковых геодезических измерений (определений)	$Mt=\sqrt{(0.07^2+0.07^2)}=$ 0.10	Забор
н160	–	–	54610 7.35	22421 74.79	Метод спутниковых геодезических измерений (определений)	$Mt=\sqrt{(0.07^2+0.07^2)}=$ 0.10	Забор
н148	–	–	54608 0.10	22421 78.85	Метод спутниковых геодезических измерений (определений)	$Mt=\sqrt{(0.07^2+0.07^2)}=$ 0.10	Забор
н147	–	–	54607 9.25	22421 75.21	Метод спутниковых геодезических измерений (определений)	$Mt=\sqrt{(0.07^2+0.07^2)}=$ 0.10	Забор
н146	–	–	54607 8.62	22421 72.95	Метод спутниковых геодезических измерений (определений)	$Mt=\sqrt{(0.07^2+0.07^2)}=$ 0.10	Забор
н145	–	–	54607 3.78	22421 46.77	Метод спутниковых геодезических измерений (определений)	$Mt=\sqrt{(0.07^2+0.07^2)}=$ 0.10	Забор
н163	–	–	54606 8.42	22421 11.95	Метод спутниковых геодезических измерений (определений)	$Mt=\sqrt{(0.07^2+0.07^2)}=$ 0.10	Забор
н164	–	–	54608 8.82	22421 06.85	Метод спутниковых геодезических измерений (определений)	$Mt=\sqrt{(0.07^2+0.07^2)}=$ 0.10	Забор
н165	–	–	54609 1.31	22421 06.59	Метод спутниковых	$Mt=\sqrt{(0.07^2+0.07^2)}=$ 0.10	Забор

					геодезических измерений (определений)		
н162	–	–	54609 8.13	22421 05.42	Метод спутниковых геодезических измерений (определений)	$Mt=\sqrt{(0.07^2+0.07^2)}=0.10$	Забор
1	54609 6.59	22421 06.46	–	–	–	–	–
2	54609 8.42	22421 13.48	–	–	–	–	–
3	54610 2.37	22421 38.09	–	–	–	–	–
4	54610 4.99	22421 62.23	–	–	–	–	–
5	54610 5.96	22421 68.66	–	–	–	–	–
6	54610 7.35	22421 74.79	–	–	–	–	–
7	54607 9.81	22421 78.86	–	–	–	–	–
8	54607 8.73	22421 75.21	–	–	–	–	–
9	54607 8.38	22421 73.21	–	–	–	–	–
10	54607 3.78	22421 46.77	–	–	–	–	–
11	54606 8.42	22421 11.95	–	–	–	–	–
1	54609 6.59	22421 06.46	–	–	–	–	–

2. Сведения о частях границ уточняемого земельного участка с кадастровым номером 59:18:0080101:555

Обозначение части границ		Горизонтальное проложение (S), м	Описание прохождения части границ	Сведения о согласовании местоположения границ (согласовано/спорное)
от т.	до т.			

1	2	3	4	5
н162	н152	6.34	–	–
н152	н151	26.61	–	–
н151	н150	24.13	–	–
н150	н149	11.43	–	–
н149	н161	0.19	–	–
н161	н160	1.36	–	–
н160	н148	27.55	–	–
н148	н147	3.74	–	–
н147	н146	2.35	–	–
н146	н145	26.62	–	–
н145	н163	35.23	–	–
н163	н164	21.03	–	–
н164	н165	2.50	–	–
н165	н162	6.92	–	–

3. Сведения о характеристиках уточняемого земельного участка с кадастровым номером 59:18:0080101:555

№ п/п	Наименование характеристики	Значение характеристики
1	2	3
1.	Адрес земельного участка	–
1.1	Сведения о местоположении земельного участка (при отсутствии адреса) в структурированном в соответствии с федеральной информационной адресной системой виде	Пермский край, Добрянский г.о., Ивановка д, Ивановская ул
1.2	Дополнительные сведения о местоположении земельного участка	–
2.	Площадь земельного участка ± величина предельной погрешности определения (вычисления) площади ($P \pm \Delta P$), м ²	2038 кв.м ± 9.92 кв.м
3.	Формула, примененная для вычисления предельной погрешности определения площади земельного	$\Delta P = 2 * 0.10 * \sqrt{2038} * \sqrt{((1 + 1.88^2)/(2 * 1.88))} = 9.92$

	участка с подставленными значениями (ΔP), м ²	
4.	Площадь земельного участка согласно сведениям Единого государственного реестра недвижимости ($P_{\text{кад}}$), м ²	1984
5.	Оценка расхождения P и $P_{\text{кад}}$ ($P - P_{\text{кад}}$), м ²	54
6.	Предельные минимальный и максимальный размеры земельного участка ($P_{\text{мин}}$ и $P_{\text{макс}}$), м ²	400 3000
7.	Кадастровый номер или иной государственный учетный номер (инвентарный) объекта недвижимости, расположенного на земельном участке	59:18:0080101:401, 59:18:0080101:566
8.	Вид (виды) разрешенного использования	отдельно стоящие жилые дома на одну семью, не выше 3-х этажей с приусадебными участками
8.1	Дополнительные сведения об использовании земельного участка	–
9.	Сведения о земельных участках (землях общего пользования, территории общего пользования), посредством которых обеспечивается доступ	:ЗУ1
10.	Иные сведения	При проведении геодезических работ было выявлено несоответствие сведений ЕГРН о координатах характерных точек границ участка фактическому многолетнему использованию. Указанное несоответствие выражается смещением относительно фактических границ земельного участка и квалифицируется как реестровая ошибка. На земельном участке расположен ОКС 59:18:0080101:401, 59:18:0080101:566.
4. Пояснения к сведениям об уточняемом земельном участке с кадастровым номером: <u>59:18:0080101:555</u>		
1.	–	

Сведения об уточняемых земельных участках, необходимые для исправления реестровых ошибок в сведениях о местоположении их границ

1. Сведения о характерных точках границ уточняемого земельного участка с кадастровым номером 59:18:0080101:84

Система координат МСК-59, зона 2

Зона № 2

Обозначение характерных точек границ	Координаты, м				Метод определения координат	Формулы, примененные для расчета средней квадратической погрешности определения координат характерных точек границ (Mt), с подставленными в такие формулы значениями и итоговые (вычисленные) значения Mt, м	Описание закрепления точки
	содержатся в Едином государственном реестре недвижимости		определены в ходе выполнения комплексных кадастровых работ				
	X	Y	X	Y			
1	2	3	4	5	6	7	8
н166	–	–	54652 6.62	22422 42.57	Метод спутниковых геодезических измерений (определений)	$Mt = \sqrt{(0.07^2 + 0.07^2)} = 0.10$	Забор
н167	–	–	54652 4.86	22422 54.61	Метод спутниковых геодезических измерений (определений)	$Mt = \sqrt{(0.07^2 + 0.07^2)} = 0.10$	Забор
н168	–	–	54652 2.00	22422 61.43	Метод спутниковых геодезических измерений (определений)	$Mt = \sqrt{(0.07^2 + 0.07^2)} = 0.10$	Забор
н169	–	–	54651 2.48	22422 97.64	Метод спутниковых геодезических измерений (определений)	$Mt = \sqrt{(0.07^2 + 0.07^2)} = 0.10$	Забор
н170	–	–	54651 0.49	22423 04.68	Метод спутниковых геодезических измерений (определений)	$Mt = \sqrt{(0.07^2 + 0.07^2)} = 0.10$	Забор

					измерений (определений)		
н171	–	–	54649 4.09	22423 01.83	Метод спутниковых геодезических измерений (определений)	$Mt=\sqrt{(0.07^2+0.07^2)}=$ 0.10	Забор
н172	–	–	54648 9.71	22422 99.26	Метод спутниковых геодезических измерений (определений)	$Mt=\sqrt{(0.07^2+0.07^2)}=$ 0.10	Забор
н173	–	–	54650 2.81	22422 52.45	Метод спутниковых геодезических измерений (определений)	$Mt=\sqrt{(0.07^2+0.07^2)}=$ 0.10	Забор
н174	–	–	54650 6.03	22422 40.94	Метод спутниковых геодезических измерений (определений)	$Mt=\sqrt{(0.07^2+0.07^2)}=$ 0.10	Забор
н166	–	–	54652 6.62	22422 42.57	Метод спутниковых геодезических измерений (определений)	$Mt=\sqrt{(0.07^2+0.07^2)}=$ 0.10	Забор
1	54652 6.62	22422 42.57	–	–	–	–	–
2	54652 5.64	22422 46.35	–	–	–	–	–
3	54651 0.49	22423 04.68	–	–	–	–	–
4	54649 4.09	22423 01.83	–	–	–	–	–
5	54648 9.71	22422 99.26	–	–	–	–	–
6	54650 2.81	22422 52.45	–	–	–	–	–
7	54650 6.03	22422 40.94	–	–	–	–	–

1	54652 6.62	22422 42.57	–	–	–	–	–
---	---------------	----------------	---	---	---	---	---

2. Сведения о частях границ уточняемого земельного участка с кадастровым номером 59:18:0080101:84

Обозначение части границ		Горизонтальное проложение (S), м	Описание прохождения части границ	Сведения о согласовании местоположения границ (согласовано/спорное)
от т.	до т.			
1	2	3	4	5
н166	н167	12.17	–	–
н167	н168	7.40	–	–
н168	н169	37.44	–	–
н169	н170	7.32	–	–
н170	н171	16.65	–	–
н171	н172	5.08	–	–
н172	н173	48.61	–	–
н173	н174	11.95	–	–
н174	н166	20.65	–	–

3. Сведения о характеристиках уточняемого земельного участка с кадастровым номером 59:18:0080101:84

№ п/п	Наименование характеристики	Значение характеристики
1	2	3
1.	Адрес земельного участка	–
1.1	Сведения о местоположении земельного участка (при отсутствии адреса) в структурированном в соответствии с федеральной информационной адресной системой виде	Пермский край, Добрянский г.о., Ивановка д, Ивановская ул
1.2	Дополнительные сведения о местоположении земельного участка	–
2.	Площадь земельного участка ± величина предельной погрешности определения (вычисления) площади (P ± ΔP), м ²	1340 кв.м ± 7.86 кв.м
3.	Формула, примененная для вычисления предельной	$\Delta P = 2 * 0.10 * \sqrt{1340} * \sqrt{(1 +$

	погрешности определения площади земельного участка с подставленными значениями (ΔP), м ²	$1.73^2 / (2 * 1.73) = 7.86$
4.	Площадь земельного участка согласно сведениям Единого государственного реестра недвижимости ($P_{\text{кад}}$), м ²	1318
5.	Оценка расхождения P и $P_{\text{кад}}$ ($P - P_{\text{кад}}$), м ²	22
6.	Предельные минимальный и максимальный размеры земельного участка ($P_{\text{мин}}$ и $P_{\text{макс}}$), м ²	400 3000
7.	Кадастровый номер или иной государственный учетный номер (инвентарный) объекта недвижимости, расположенного на земельном участке	–
8.	Вид (виды) разрешенного использования	Для строительства индивидуального жилого дома
8.1	Дополнительные сведения об использовании земельного участка	–
9.	Сведения о земельных участках (землях общего пользования, территории общего пользования), посредством которых обеспечивается доступ	:ЗУ1
10.	Иные сведения	При проведении геодезических работ было выявлено несоответствие сведений ЕГРН о координатах характерных точек границ участка фактическому многолетнему использованию. Указанное несоответствие выражается смещением относительно фактических границ земельного участка и квалифицируется как реестровая ошибка.
4. Пояснения к сведениям об уточняемом земельном участке с кадастровым номером: <u>59:18:0080101:84</u>		
1.	–	

Сведения об уточняемых земельных участках, необходимые для исправления реестровых ошибок в сведениях о местоположении их границ

1. Сведения о характерных точках границ уточняемого земельного участка с кадастровым номером 59:18:0080101:90

Система координат МСК-59, зона 2

Зона № 2

Обозначение характерных точек границ	Координаты, м				Метод определения координат	Формулы, примененные для расчета средней квадратической погрешности определения координат характерных точек границ (Mt), с подставленными в такие формулы значениями и итоговые (вычисленные) значения Mt, м	Описание закрепления точки
	содержатся в Едином государственном реестре недвижимости		определены в ходе выполнения комплексных кадастровых работ				
	X	Y	X	Y			
1	2	3	4	5	6	7	8
н105	–	–	54606 3.08	22422 71.47	Метод спутниковых геодезических измерений (определений)	$Mt = \sqrt{(0.07^2 + 0.07^2)} = 0.10$	Забор
н175	–	–	54604 2.87	22422 74.86	Метод спутниковых геодезических измерений (определений)	$Mt = \sqrt{(0.07^2 + 0.07^2)} = 0.10$	Забор
н176	–	–	54603 4.08	22422 76.32	Метод спутниковых геодезических измерений (определений)	$Mt = \sqrt{(0.07^2 + 0.07^2)} = 0.10$	Забор
н177	–	–	54602 7.20	22422 14.80	Метод спутниковых геодезических измерений (определений)	$Mt = \sqrt{(0.07^2 + 0.07^2)} = 0.10$	Забор
н178	–	–	54602 7.02	22422 13.15	Метод спутниковых геодезических измерений (определений)	$Mt = \sqrt{(0.07^2 + 0.07^2)} = 0.10$	Забор

					измерений (определений)		
н110	–	–	54604 5.49	22422 08.40	Метод спутниковых геодезических измерений (определений)	$Mt=\sqrt{(0.07^2+0.07^2)}=$ 0.10	Забор
н109	–	–	54604 8.17	22422 25.28	Метод спутниковых геодезических измерений (определений)	$Mt=\sqrt{(0.07^2+0.07^2)}=$ 0.10	Забор
н108	–	–	54605 7.50	22422 24.76	Метод спутниковых геодезических измерений (определений)	$Mt=\sqrt{(0.07^2+0.07^2)}=$ 0.10	Забор
н107	–	–	54605 8.50	22422 32.38	Метод спутниковых геодезических измерений (определений)	$Mt=\sqrt{(0.07^2+0.07^2)}=$ 0.10	Забор
н106	–	–	54606 1.19	22422 55.99	Метод спутниковых геодезических измерений (определений)	$Mt=\sqrt{(0.07^2+0.07^2)}=$ 0.10	Забор
н105	–	–	54606 3.08	22422 71.47	Метод спутниковых геодезических измерений (определений)	$Mt=\sqrt{(0.07^2+0.07^2)}=$ 0.10	Забор
1	54606 3.08	22422 71.47	–	–	–	–	–
2	54604 2.87	22422 74.86	–	–	–	–	–
221	54603 4.08	22422 76.32	–	–	–	–	–
222	54602 7.20	22422 14.80	–	–	–	–	–
163	54602 7.02	22422 13.15	–	–	–	–	–

93	54604 4.67	22422 08.78	–	–	–	–	–
160	54604 5.02	22422 10.75	–	–	–	–	–
92	54604 7.61	22422 25.57	–	–	–	–	–
91	54605 7.84	22422 24.20	–	–	–	–	–
90	54605 7.72	22422 32.28	–	–	–	–	–
89	54606 1.19	22422 55.99	–	–	–	–	–
1	54606 3.08	22422 71.47	–	–	–	–	–

2. Сведения о частях границ уточняемого земельного участка с кадастровым номером 59:18:0080101:90

Обозначение части границ		Горизонтальное проложение (S), м	Описание прохождения части границ	Сведения о согласовании местоположения границ (согласовано/спорное)
от т.	до т.			
1	2	3	4	5
н105	н175	20.49	–	–
н175	н176	8.91	–	–
н176	н177	61.90	–	–
н177	н178	1.66	–	–
н178	н110	19.07	–	–
н110	н109	17.09	–	–
н109	н108	9.34	–	–
н108	н107	7.69	–	–
н107	н106	23.76	–	–
н106	н105	15.59	–	–

3. Сведения о характеристиках уточняемого земельного участка с кадастровым номером 59:18:0080101:90

№ п/п	Наименование характеристики	Значение характеристики
1	2	3
1.	Адрес земельного участка	—
1.1	Сведения о местоположении земельного участка (при отсутствии адреса) в структурированном в соответствии с федеральной информационной адресной системой виде	Пермский край, Добрянский г.о., Ивановка д, Ивановская ул
1.2	Дополнительные сведения о местоположении земельного участка	—
2.	Площадь земельного участка ± величина предельной погрешности определения (вычисления) площади ($P \pm \Delta P$), м ²	1714 кв.м ± 9.09 кв.м
3.	Формула, примененная для вычисления предельной погрешности определения площади земельного участка с подставленными значениями (ΔP), м ²	$\Delta P = 2 * 0.10 * \sqrt{1714} * \sqrt{((1 + 1.88^2)/(2 * 1.88))} = 9.09$
4.	Площадь земельного участка согласно сведениям Единого государственного реестра недвижимости ($P_{\text{кад}}$), м ²	1690
5.	Оценка расхождения P и $P_{\text{кад}}$ ($P - P_{\text{кад}}$), м ²	24
6.	Предельные минимальный и максимальный размеры земельного участка ($P_{\text{мин}}$ и $P_{\text{макс}}$), м ²	500 5000
7.	Кадастровый номер или иной государственный учетный номер (инвентарный) объекта недвижимости, расположенного на земельном участке	—
8.	Вид (виды) разрешенного использования	Для приусадебного земельного участка
8.1	Дополнительные сведения об использовании земельного участка	—
9.	Сведения о земельных участках (землях общего пользования, территории общего пользования), посредством которых обеспечивается доступ	:ЗУ1
10.	Иные сведения	При проведении геодезических работ было выявлено несоответствие сведений ЕГРН о координатах характерных точек границ участка фактическому многолетнему использованию.

		Указанное несоответствие выражается смещением относительно фактических границ земельного участка и квалифицируется как реестровая ошибка.
4. Пояснения к сведениям об уточняемом земельном участке с кадастровым номером: <u>59:18:0080101:90</u>		
1.	–	

Сведения об уточняемых земельных участках, необходимые для исправления реестровых ошибок в сведениях о местоположении их границ

1. Сведения о характерных точках границ уточняемого земельного участка с кадастровым номером 59:18:0080101:4

Система координат МСК-59, зона 2

Зона № 2

Обозначение характерных точек границ	Координаты, м				Метод определения координат	Формулы, примененные для расчета средней квадратической погрешности определения координат характерных точек границ (Mt), с подставленными в такие формулы значениями и итоговые (вычисленные) значения Mt, м	Описание закрепления точки
	содержатся в Едином государственном реестре недвижимости		определены в ходе выполнения комплексных кадастровых работ				
	X	Y	X	Y			
1	2	3	4	5	6	7	8
н179	–	–	54611 5.93	22422 87.39	Метод спутниковых геодезических измерений (определений)	$Mt = \sqrt{(0.07^2 + 0.07^2)} = 0.10$	Забор
н182	–	–	54611 3.11	22422 61.00	Метод спутниковых геодезических измерений (определений)	$Mt = \sqrt{(0.07^2 + 0.07^2)} = 0.10$	Забор
н181	–	–	54611 3.49	22422 60.41	Метод спутниковых геодезических измерений (определений)	$Mt = \sqrt{(0.07^2 + 0.07^2)} = 0.10$	Забор
н129	–	–	54609 0.79	22422 62.54	Метод спутниковых геодезических измерений (определений)	$Mt = \sqrt{(0.07^2 + 0.07^2)} = 0.10$	Забор
н130	–	–	54609 3.99	22422 87.55	Метод спутниковых геодезических измерений (определений)	$Mt = \sqrt{(0.07^2 + 0.07^2)} = 0.10$	Забор

					измерений (определений)		
н180	–	–	54610 9.81	22422 87.56	Метод спутниковых геодезических измерений (определений)	$Mt=\sqrt{(0.07^2+0.07^2)}=$ 0.10	Забор
н179	–	–	54611 5.93	22422 87.39	Метод спутниковых геодезических измерений (определений)	$Mt=\sqrt{(0.07^2+0.07^2)}=$ 0.10	Забор
35	54611 5.93	22422 87.39	–	–	–	–	–
36	54611 3.11	22422 61.00	–	–	–	–	–
37	54609 0.83	22422 62.96	–	–	–	–	–
38	54609 4.66	22422 86.87	–	–	–	–	–
35	54611 5.93	22422 87.39	–	–	–	–	–

2. Сведения о частях границ уточняемого земельного участка с кадастровым номером 59:18:0080101:4

Обозначение части границ		Горизонтальное проложение (S), м	Описание прохождения части границ	Сведения о согласовании местоположения границ (согласовано/спорное)
от т.	до т.			
1	2	3	4	5
н179	н182	26.54	–	–
н182	н181	0.70	–	–
н181	н129	22.80	–	–
н129	н130	25.21	–	–
н130	н180	15.82	–	–
н180	н179	6.12	–	–

3. Сведения о характеристиках уточняемого земельного участка с кадастровым номером 59:18:0080101:4

№ п/п	Наименование характеристики	Значение характеристики
1	2	3
1.	Адрес земельного участка	—
1.1	Сведения о местоположении земельного участка (при отсутствии адреса) в структурированном в соответствии с федеральной информационной адресной системой виде	Пермский край, Добрянский г.о., Ивановка д, Ивановская ул
1.2	Дополнительные сведения о местоположении земельного участка	—
2.	Площадь земельного участка ± величина предельной погрешности определения (вычисления) площади ($P \pm \Delta P$), м ²	579 кв.м ± 4.82 кв.м
3.	Формула, примененная для вычисления предельной погрешности определения площади земельного участка с подставленными значениями (ΔP), м ²	$\Delta P = 2 * 0.10 * \sqrt{579} * \sqrt{((1 + 1.08^2)/(2 * 1.08))} = 4.82$
4.	Площадь земельного участка согласно сведениям Единого государственного реестра недвижимости ($P_{\text{кад}}$), м ²	550
5.	Оценка расхождения P и $P_{\text{кад}}$ ($P - P_{\text{кад}}$), м ²	29
6.	Предельные минимальный и максимальный размеры земельного участка ($P_{\text{мин}}$ и $P_{\text{макс}}$), м ²	400 2000
7.	Кадастровый номер или иной государственный учетный номер (инвентарный) объекта недвижимости, расположенного на земельном участке	—
8.	Вид (виды) разрешенного использования	Для индивидуального садоводства и огородничества
8.1	Дополнительные сведения об использовании земельного участка	—
9.	Сведения о земельных участках (землях общего пользования, территории общего пользования), посредством которых обеспечивается доступ	Земли общего пользования
10.	Иные сведения	При проведении геодезических работ было выявлено несоответствие сведений ЕГРН о координатах характерных точек границ участка фактическому многолетнему использованию.

		Указанное несоответствие выражается смещением относительно фактических границ земельного участка и квалифицируется как реестровая ошибка.
4. Пояснения к сведениям об уточняемом земельном участке с кадастровым номером: <u>59:18:0080101:4</u>		
1.	–	

Сведения об уточняемых земельных участках, необходимые для исправления реестровых ошибок в сведениях о местоположении их границ

1. Сведения о характерных точках границ уточняемого земельного участка с кадастровым номером 59:18:0080101:1

Система координат МСК-59, зона 2

Зона № 2

Обозначение характерных точек границ	Координаты, м				Метод определения координат	Формулы, примененные для расчета средней квадратической погрешности определения координат характерных точек границ (Mt), с подставленными в такие формулы значениями и итоговые (вычисленные) значения Mt, м	Описание закрепления точки
	содержатся в Едином государственном реестре недвижимости		определены в ходе выполнения комплексных кадастровых работ				
	X	Y	X	Y			
1	2	3	4	5	6	7	8
н105	–	–	54606 3.08	22422 71.47	Метод спутниковых геодезических измерений (определений)	$Mt = \sqrt{(0.07^2 + 0.07^2)} = 0.10$	Забор
н175	–	–	54604 2.87	22422 74.86	Метод спутниковых геодезических измерений (определений)	$Mt = \sqrt{(0.07^2 + 0.07^2)} = 0.10$	Забор
н176	–	–	54603 4.08	22422 76.32	Метод спутниковых геодезических измерений (определений)	$Mt = \sqrt{(0.07^2 + 0.07^2)} = 0.10$	Забор
н190	–	–	54600 9.91	22422 80.34	Метод спутниковых геодезических измерений (определений)	$Mt = \sqrt{(0.07^2 + 0.07^2)} = 0.10$	Забор
н189	–	–	54601 0.01	22422 81.48	Метод спутниковых геодезических измерений (определений)	$Mt = \sqrt{(0.07^2 + 0.07^2)} = 0.10$	Забор

					измерений (определений)		
н188	–	–	54601 0.50	22422 86.80	Метод спутниковых геодезических измерений (определений)	$Mt=\sqrt{(0.07^2+0.07^2)}=$ 0.10	Забор
н187	–	–	54601 1.08	22422 92.87	Метод спутниковых геодезических измерений (определений)	$Mt=\sqrt{(0.07^2+0.07^2)}=$ 0.10	Забор
н186	–	–	54601 1.44	22422 97.14	Метод спутниковых геодезических измерений (определений)	$Mt=\sqrt{(0.07^2+0.07^2)}=$ 0.10	Забор
н185	–	–	54604 0.66	22422 94.24	Метод спутниковых геодезических измерений (определений)	$Mt=\sqrt{(0.07^2+0.07^2)}=$ 0.10	Забор
н184	–	–	54604 9.92	22422 92.50	Метод спутниковых геодезических измерений (определений)	$Mt=\sqrt{(0.07^2+0.07^2)}=$ 0.10	Забор
н183	–	–	54606 4.09	22422 89.97	Метод спутниковых геодезических измерений (определений)	$Mt=\sqrt{(0.07^2+0.07^2)}=$ 0.10	Забор
н131	–	–	54606 5.38	22422 87.15	Метод спутниковых геодезических измерений (определений)	$Mt=\sqrt{(0.07^2+0.07^2)}=$ 0.10	Забор
н132	–	–	54606 5.06	22422 86.23	Метод спутниковых геодезических измерений (определений)	$Mt=\sqrt{(0.07^2+0.07^2)}=$ 0.10	Забор
н105	–	–	54606 3.08	22422 71.47	Метод спутниковых	$Mt=\sqrt{(0.07^2+0.07^2)}=$ 0.10	Забор

					геодезических измерений (определений)		
1	54606 3.08	22422 71.47	–	–	–	–	–
2	54604 2.87	22422 74.86	–	–	–	–	–
221	54603 4.08	22422 76.32	–	–	–	–	–
3	54600 9.91	22422 80.34	–	–	–	–	–
11	54601 0.01	22422 81.48	–	–	–	–	–
4	54601 0.50	22422 86.80	–	–	–	–	–
5	54601 1.08	22422 92.87	–	–	–	–	–
6	54601 1.44	22422 97.14	–	–	–	–	–
7	54606 5.06	22422 86.23	–	–	–	–	–
1	54606 3.08	22422 71.47	–	–	–	–	–

2. Сведения о частях границ уточняемого земельного участка с кадастровым номером 59:18:0080101:1

Обозначение части границ		Горизонтальное проложение (S), м	Описание прохождения части границ	Сведения о согласовании местоположения границ (согласовано/спорное)
от т.	до т.			
1	2	3	4	5
н105	н175	20.49	–	–
н175	н176	8.91	–	–
н176	н190	24.50	–	–
н190	н189	1.14	–	–
н189	н188	5.34	–	–

н188	н187	6.10	–	–
н187	н186	4.29	–	–
н186	н185	29.36	–	–
н185	н184	9.42	–	–
н184	н183	14.39	–	–
н183	н131	3.10	–	–
н131	н132	0.97	–	–
н132	н105	14.89	–	–

3. Сведения о характеристиках уточняемого земельного участка с кадастровым номером 59:18:0080101:1

№ п/п	Наименование характеристики	Значение характеристики
1	2	3
1.	Адрес земельного участка	–
1.1	Сведения о местоположении земельного участка (при отсутствии адреса) в структурированном в соответствии с федеральной информационной адресной системой виде	Пермский край, Добрянский г.о., Ивановка д, Ивановская ул
1.2	Дополнительные сведения о местоположении земельного участка	–
2.	Площадь земельного участка \pm величина предельной погрешности определения (вычисления) площади ($P \pm \Delta P$), м ²	983 кв.м \pm 7.18 кв.м
3.	Формула, примененная для вычисления предельной погрешности определения площади земельного участка с подставленными значениями (ΔP), м ²	$\Delta P = 2 * 0.10 * \sqrt{983} * \sqrt{((1 + 2.16^2)/(2 * 2.16))} = 7.18$
4.	Площадь земельного участка согласно сведениям Единого государственного реестра недвижимости ($P_{\text{кад}}$), м ²	859
5.	Оценка расхождения P и $P_{\text{кад}}$ ($P - P_{\text{кад}}$), м ²	124
6.	Предельные минимальный и максимальный размеры земельного участка ($P_{\text{мин}}$ и $P_{\text{макс}}$), м ²	400 2000

7.	Кадастровый номер или иной государственный учетный номер (инвентарный) объекта недвижимости, расположенного на земельном участке	–
8.	Вид (виды) разрешенного использования	Для индивидуального садоводства
8.1	Дополнительные сведения об использовании земельного участка	–
9.	Сведения о земельных участках (землях общего пользования, территории общего пользования), посредством которых обеспечивается доступ	Земли общего пользования
10.	Иные сведения	При проведении геодезических работ было выявлено несоответствие сведений ЕГРН о координатах характерных точек границ участка фактическому многолетнему использованию. Указанное несоответствие выражается смещением относительно фактических границ земельного участка и квалифицируется как реестровая ошибка.
4. Пояснения к сведениям об уточняемом земельном участке с кадастровым номером: <u>59:18:0080101:1</u>		
1.	–	

Сведения об уточняемых земельных участках, необходимые для исправления реестровых ошибок в сведениях о местоположении их границ

1. Сведения о характерных точках границ уточняемого земельного участка с кадастровым номером 59:18:0080101:33

Система координат МСК-59, зона 2

Зона № 2

Обозначение характерных точек границ	Координаты, м				Метод определения координат	Формулы, примененные для расчета средней квадратической погрешности определения координат характерных точек границ (Mt), с подставленными в такие формулы значениями и итоговые (вычисленные) значения Mt, м	Описание закрепления точки
	содержатся в Едином государственном реестре недвижимости		определены в ходе выполнения комплексных кадастровых работ				
	X	Y	X	Y			
1	2	3	4	5	6	7	8
н191	–	–	54596 2.69	22422 90.24	Метод спутниковых геодезических измерений (определений)	$Mt = \sqrt{(0.07^2 + 0.07^2)} = 0.10$	Забор
н192	–	–	54596 2.81	22422 90.73	Метод спутниковых геодезических измерений (определений)	$Mt = \sqrt{(0.07^2 + 0.07^2)} = 0.10$	Забор
н193	–	–	54596 1.15	22422 91.05	Метод спутниковых геодезических измерений (определений)	$Mt = \sqrt{(0.07^2 + 0.07^2)} = 0.10$	Забор
н194	–	–	54594 5.41	22422 93.63	Метод спутниковых геодезических измерений (определений)	$Mt = \sqrt{(0.07^2 + 0.07^2)} = 0.10$	Забор
н195	–	–	54594 0.44	22422 68.33	Метод спутниковых геодезических измерений (определений)	$Mt = \sqrt{(0.07^2 + 0.07^2)} = 0.10$	Забор

					измерений (определений)		
н196	–	–	54593 3.87	22422 32.40	Метод спутниковых геодезических измерений (определений)	$Mt=\sqrt{(0.07^2+0.07^2)}=$ 0.10	Забор
н197	–	–	54594 7.37	22422 29.79	Метод спутниковых геодезических измерений (определений)	$Mt=\sqrt{(0.07^2+0.07^2)}=$ 0.10	Забор
н198	–	–	54595 0.82	22422 29.51	Метод спутниковых геодезических измерений (определений)	$Mt=\sqrt{(0.07^2+0.07^2)}=$ 0.10	Забор
н191	–	–	54596 2.69	22422 90.24	Метод спутниковых геодезических измерений (определений)	$Mt=\sqrt{(0.07^2+0.07^2)}=$ 0.10	Забор
1	54596 2.69	22422 90.24	–	–	–	–	–
8	54594 5.41	22422 93.63	–	–	–	–	–
9	54594 0.44	22422 68.33	–	–	–	–	–
10	54593 3.87	22422 32.40	–	–	–	–	–
2	54594 7.37	22422 29.79	–	–	–	–	–
6	54595 0.82	22422 29.51	–	–	–	–	–
1	54596 2.69	22422 90.24	–	–	–	–	–

2. Сведения о частях границ уточняемого земельного участка с кадастровым номером 59:18:0080101:33

Обозначение части границ	Горизонтальное проложение (S), м	Описание прохождения	Сведения о согласовании местоположения границ
---------------------------------	---	-----------------------------	--

от т.	до т.		части границ	(согласовано/спорное)
1	2	3	4	5
н191	н192	0.50	–	–
н192	н193	1.69	–	–
н193	н194	15.95	–	–
н194	н195	25.78	–	–
н195	н196	36.53	–	–
н196	н197	13.75	–	–
н197	н198	3.46	–	–
н198	н191	61.88	–	–

3. Сведения о характеристиках уточняемого земельного участка с кадастровым номером 59:18:0080101:33

№ п/п	Наименование характеристики	Значение характеристики
1	2	3
1.	Адрес земельного участка	–
1.1	Сведения о местоположении земельного участка (при отсутствии адреса) в структурированном в соответствии с федеральной информационной адресной системой виде	Пермский край, Добрянский г.о., Ивановка д, Ивановская ул
1.2	Дополнительные сведения о местоположении земельного участка	–
2.	Площадь земельного участка ± величина предельной погрешности определения (вычисления) площади ($P \pm \Delta P$), м ²	1094 кв.м ± 7.64 кв.м
3.	Формула, примененная для вычисления предельной погрешности определения площади земельного участка с подставленными значениями (ΔP), м ²	$\Delta P = 2 * 0.10 * \sqrt{1094} * \sqrt{((1 + 2.22^2)/(2 * 2.22))} = 7.64$
4.	Площадь земельного участка согласно сведениям Единого государственного реестра недвижимости ($P_{\text{кад}}$), м ²	1089
5.	Оценка расхождения P и $P_{\text{кад}}$ ($P - P_{\text{кад}}$), м ²	5
6.	Предельные минимальный и максимальный размеры земельного участка ($P_{\text{мин}}$ и $P_{\text{макс}}$), м ²	400

		3000
7.	Кадастровый номер или иной государственный учетный номер (инвентарный) объекта недвижимости, расположенного на земельном участке	59:18:0080101:217
8.	Вид (виды) разрешенного использования	для индивидуального жилищного строительства
8.1	Дополнительные сведения об использовании земельного участка	–
9.	Сведения о земельных участках (землях общего пользования, территории общего пользования), посредством которых обеспечивается доступ	–
10.	Иные сведения	При проведении геодезических работ было выявлено несоответствие сведений ЕГРН о координатах характерных точек границ участка фактическому многолетнему использованию. Указанное несоответствие выражается смещением относительно фактических границ земельного участка и квалифицируется как реестровая ошибка. На земельном участке расположен ОКС 59:18:0080101:217.
4. Пояснения к сведениям об уточняемом земельном участке с кадастровым номером: <u>59:18:0080101:33</u>		
1.	–	

Сведения об уточняемых земельных участках, необходимые для исправления реестровых ошибок в сведениях о местоположении их границ

1. Сведения о характерных точках границ уточняемого земельного участка с кадастровым номером 59:18:0080101:558

Система координат МСК-59, зона 2

Зона № 2

Обозначение характерных точек границ	Координаты, м				Метод определения координат	Формулы, примененные для расчета средней квадратической погрешности определения координат характерных точек границ (Mt), с подставленными в такие формулы значениями и итоговые (вычисленные) значения Mt, м	Описание закрепления точки
	содержатся в Едином государственном реестре недвижимости		определены в ходе выполнения комплексных кадастровых работ				
	X	Y	X	Y			
1	2	3	4	5	6	7	8
н199	–	–	54630 5.98	22422 80.66	Метод спутниковых геодезических измерений (определений)	$Mt = \sqrt{(0.07^2 + 0.07^2)} = 0.10$	Забор
н215	–	–	54630 7.24	22422 87.20	Метод спутниковых геодезических измерений (определений)	$Mt = \sqrt{(0.07^2 + 0.07^2)} = 0.10$	Забор
н214	–	–	54630 7.45	22422 89.68	Метод спутниковых геодезических измерений (определений)	$Mt = \sqrt{(0.07^2 + 0.07^2)} = 0.10$	Забор
н213	–	–	54630 7.42	22422 92.38	Метод спутниковых геодезических измерений (определений)	$Mt = \sqrt{(0.07^2 + 0.07^2)} = 0.10$	Забор
н212	–	–	54630 6.88	22422 96.80	Метод спутниковых геодезических измерений (определений)	$Mt = \sqrt{(0.07^2 + 0.07^2)} = 0.10$	Забор

					измерений (определений)		
н211	–	–	54630 7.56	22422 96.82	Метод спутниковых геодезических измерений (определений)	$Mt=\sqrt{(0.07^2+0.07^2)}=$ 0.10	Забор
н210	–	–	54632 1.00	22422 97.00	Метод спутниковых геодезических измерений (определений)	$Mt=\sqrt{(0.07^2+0.07^2)}=$ 0.10	Забор
н209	–	–	54634 4.27	22422 96.20	Метод спутниковых геодезических измерений (определений)	$Mt=\sqrt{(0.07^2+0.07^2)}=$ 0.10	Забор
н208	–	–	54634 6.10	22422 93.40	Метод спутниковых геодезических измерений (определений)	$Mt=\sqrt{(0.07^2+0.07^2)}=$ 0.10	Забор
н207	–	–	54635 2.81	22422 93.88	Метод спутниковых геодезических измерений (определений)	$Mt=\sqrt{(0.07^2+0.07^2)}=$ 0.10	Забор
н206	–	–	54635 3.28	22422 92.67	Метод спутниковых геодезических измерений (определений)	$Mt=\sqrt{(0.07^2+0.07^2)}=$ 0.10	Забор
н205	–	–	54635 3.48	22422 92.13	Метод спутниковых геодезических измерений (определений)	$Mt=\sqrt{(0.07^2+0.07^2)}=$ 0.10	Забор
н204	–	–	54635 6.04	22422 92.41	Метод спутниковых геодезических измерений (определений)	$Mt=\sqrt{(0.07^2+0.07^2)}=$ 0.10	Забор
н83	–	–	54635 7.98	22422 71.86	Метод спутниковых	$Mt=\sqrt{(0.07^2+0.07^2)}=$ 0.10	Забор

					геодезических измерений (определений)		
н203	–	–	54635 8.73	22422 64.33	Метод спутниковых геодезических измерений (определений)	$Mt=\sqrt{(0.07^2+0.07^2)}=0.10$	Забор
н202	–	–	54632 5.03	22422 62.56	Метод спутниковых геодезических измерений (определений)	$Mt=\sqrt{(0.07^2+0.07^2)}=0.10$	Забор
н201	–	–	54631 2.53	22422 61.90	Метод спутниковых геодезических измерений (определений)	$Mt=\sqrt{(0.07^2+0.07^2)}=0.10$	Забор
н200	–	–	54631 0.07	22422 80.92	Метод спутниковых геодезических измерений (определений)	$Mt=\sqrt{(0.07^2+0.07^2)}=0.10$	Забор
н199	–	–	54630 5.98	22422 80.66	Метод спутниковых геодезических измерений (определений)	$Mt=\sqrt{(0.07^2+0.07^2)}=0.10$	Забор
1	54630 5.98	22422 80.66	–	–	–	–	–
2	54630 7.24	22422 87.20	–	–	–	–	–
3	54630 7.45	22422 89.68	–	–	–	–	–
4	54630 7.42	22422 92.38	–	–	–	–	–
5	54630 6.88	22422 96.80	–	–	–	–	–
6	54630 7.56	22422 96.82	–	–	–	–	–
7	54630	22422	–	–	–	–	–

	9.04	87.28					
8	54632 2.95	22422 88.80	–	–	–	–	–
9	54635 3.48	22422 92.13	–	–	–	–	–
10	54635 6.04	22422 92.41	–	–	–	–	–
12	54635 7.98	22422 71.86	–	–	–	–	–
13	54635 8.73	22422 64.33	–	–	–	–	–
14	54632 5.03	22422 62.56	–	–	–	–	–
15	54631 2.53	22422 61.90	–	–	–	–	–
16	54631 0.07	22422 80.92	–	–	–	–	–
1	54630 5.98	22422 80.66	–	–	–	–	–

2. Сведения о частях границ уточняемого земельного участка с кадастровым номером 59:18:0080101:558

Обозначение части границ		Горизонтальное проложение (S), м	Описание прохождения части границ	Сведения о согласовании местоположения границ (согласовано/спорное)
от т.	до т.			
1	2	3	4	5
н199	н215	6.66	–	–
н215	н214	2.49	–	–
н214	н213	2.70	–	–
н213	н212	4.45	–	–
н212	н211	0.68	–	–
н211	н210	13.44	–	–
н210	н209	23.28	–	–
н209	н208	3.34	–	–

н208	н207	6.73	–	–
н207	н206	1.30	–	–
н206	н205	0.58	–	–
н205	н204	2.58	–	–
н204	н83	20.64	–	–
н83	н203	7.57	–	–
н203	н202	33.75	–	–
н202	н201	12.52	–	–
н201	н200	19.18	–	–
н200	н199	4.10	–	–

3. Сведения о характеристиках уточняемого земельного участка с кадастровым номером 59:18:0080101:558

№ п/п	Наименование характеристики	Значение характеристики
1	2	3
1.	Адрес земельного участка	–
1.1	Сведения о местоположении земельного участка (при отсутствии адреса) в структурированном в соответствии с федеральной информационной адресной системой виде	Пермский край, Добрянка г, Ивановка д, Ивановская ул
1.2	Дополнительные сведения о местоположении земельного участка	–
2.	Площадь земельного участка ± величина предельной погрешности определения (вычисления) площади ($P \pm \Delta P$), м ²	1575 кв.м ± 8.26 кв.м
3.	Формула, примененная для вычисления предельной погрешности определения площади земельного участка с подставленными значениями (ΔP), м ²	$\Delta P = 2 * 0.10 * \sqrt{1575} * \sqrt{((1 + 1.50^2)/(2 * 1.50))} = 8.26$
4.	Площадь земельного участка согласно сведениям Единого государственного реестра недвижимости ($P_{\text{кад}}$), м ²	1284
5.	Оценка расхождения P и $P_{\text{кад}}$ ($P - P_{\text{кад}}$), м ²	291
6.	Предельные минимальный и максимальный размеры	400

	земельного участка (P_{\min} и P_{\max}), м ²	2000
7.	Кадастровый номер или иной государственный учетный номер (инвентарный) объекта недвижимости, расположенного на земельном участке	–
8.	Вид (виды) разрешенного использования	для садоводства
8.1	Дополнительные сведения об использовании земельного участка	–
9.	Сведения о земельных участках (землях общего пользования, территории общего пользования), посредством которых обеспечивается доступ	59:18:3630201:3215
10.	Иные сведения	При проведении геодезических работ было выявлено несоответствие сведений ЕГРН о координатах характерных точек границ участка фактическому многолетнему использованию. Указанное несоответствие выражается смещением относительно фактических границ земельного участка и квалифицируется как реестровая ошибка.
4. Пояснения к сведениям об уточняемом земельном участке с кадастровым номером: <u>59:18:0080101:558</u>		
1.	–	

Сведения об уточняемых земельных участках, необходимые для исправления реестровых ошибок в сведениях о местоположении их границ

1. Сведения о характерных точках границ уточняемого земельного участка с кадастровым номером 59:18:0080101:45

Система координат МСК-59, зона 2

Зона № 2

Обозначение характерных точек границ	Координаты, м				Метод определения координат	Формулы, примененные для расчета средней квадратической погрешности определения координат характерных точек границ (Mt), с подставленными в такие формулы значениями и итоговые (вычисленные) значения Mt, м	Описание закрепления точки
	содержатся в Едином государственном реестре недвижимости		определены в ходе выполнения комплексных кадастровых работ				
	X	Y	X	Y			
1	2	3	4	5	6	7	8
н216	–	–	54597 3.39	22422 88.66	Метод спутниковых геодезических измерений (определений)	$Mt = \sqrt{(0.07^2 + 0.07^2)} = 0.10$	Забор
н217	–	–	54597 6.31	22423 02.89	Метод спутниковых геодезических измерений (определений)	$Mt = \sqrt{(0.07^2 + 0.07^2)} = 0.10$	Забор
н218	–	–	54595 5.17	22423 05.92	Метод спутниковых геодезических измерений (определений)	$Mt = \sqrt{(0.07^2 + 0.07^2)} = 0.10$	Забор
н219	–	–	54594 7.38	22423 07.04	Метод спутниковых геодезических измерений (определений)	$Mt = \sqrt{(0.07^2 + 0.07^2)} = 0.10$	Забор
н220	–	–	54594 6.16	22422 98.68	Метод спутниковых геодезических измерений (определений)	$Mt = \sqrt{(0.07^2 + 0.07^2)} = 0.10$	Забор

					измерений (определений)		
4	54594 5.49	22422 94.08	54594 5.49	22422 94.08	Метод спутниковых геодезических измерений (определений)	$Mt=\sqrt{(0.07^2+0.07^2)}=$ 0.10	Забор
н194	–	–	54594 5.41	22422 93.63	Метод спутниковых геодезических измерений (определений)	$Mt=\sqrt{(0.07^2+0.07^2)}=$ 0.10	Забор
н193	–	–	54596 1.15	22422 91.05	Метод спутниковых геодезических измерений (определений)	$Mt=\sqrt{(0.07^2+0.07^2)}=$ 0.10	Забор
н192	–	–	54596 2.81	22422 90.73	Метод спутниковых геодезических измерений (определений)	$Mt=\sqrt{(0.07^2+0.07^2)}=$ 0.10	Забор
н216	–	–	54597 3.39	22422 88.66	Метод спутниковых геодезических измерений (определений)	$Mt=\sqrt{(0.07^2+0.07^2)}=$ 0.10	Забор
1	54597 3.39	22422 88.66	–	–	–	–	–
2	54597 6.31	22423 02.89	–	–	–	–	–
27	54595 5.17	22423 05.92	–	–	–	–	–
3	54594 7.38	22423 07.04	–	–	–	–	–
6	54594 6.16	22422 98.68	–	–	–	–	–
7	54594 5.49	22422 94.08	–	–	–	–	–
8	54596 1.15	22422 91.05	–	–	–	–	–

9	54596 2.81	22422 90.73	–	–	–	–	–
1	54597 3.39	22422 88.66	–	–	–	–	–

2. Сведения о частях границ уточняемого земельного участка с кадастровым номером 59:18:0080101:45

Обозначение части границ		Горизонтальное проложение (S), м	Описание прохождения части границ	Сведения о согласовании местоположения границ (согласовано/спорное)
от т.	до т.			
1	2	3	4	5
н216	н217	14.53	–	–
н217	н218	21.36	–	–
н218	н219	7.87	–	–
н219	н220	8.45	–	–
н220	4	4.65	–	–
4	н194	0.46	–	–
н194	н193	15.95	–	–
н193	н192	1.69	–	–
н192	н216	10.78	–	–

3. Сведения о характеристиках уточняемого земельного участка с кадастровым номером 59:18:0080101:45

№ п/п	Наименование характеристики	Значение характеристики
1	2	3
1.	Адрес земельного участка	–
1.1	Сведения о местоположении земельного участка (при отсутствии адреса) в структурированном в соответствии с федеральной информационной адресной системой виде	Пермский край, Добрянский г.о., Ивановка д, Ивановская ул
1.2	Дополнительные сведения о местоположении земельного участка	–
2.	Площадь земельного участка ± величина предельной погрешности определения (вычисления) площади (Р	401 кв.м ± 4.27 кв.м

	$\pm \Delta P$), м ²	
3.	Формула, примененная для вычисления предельной погрешности определения площади земельного участка с подставленными значениями (ΔP), м ²	$\Delta P = 2 * 0.10 * \sqrt{401} * \sqrt{((1 + 1.68^2)/(2 * 1.68))} = 4.27$
4.	Площадь земельного участка согласно сведениям Единого государственного реестра недвижимости ($P_{\text{кад}}$), м ²	398
5.	Оценка расхождения P и $P_{\text{кад}}$ ($P - P_{\text{кад}}$), м ²	3
6.	Предельные минимальный и максимальный размеры земельного участка ($P_{\text{мин}}$ и $P_{\text{макс}}$), м ²	400 3000
7.	Кадастровый номер или иной государственный учетный номер (инвентарный) объекта недвижимости, расположенного на земельном участке	59:18:0080101:407
8.	Вид (виды) разрешенного использования	отдельно стоящие жилые дома на одну семью, не выше 3-х этажей с приусадебными участками
8.1	Дополнительные сведения об использовании земельного участка	—
9.	Сведения о земельных участках (землях общего пользования, территории общего пользования), посредством которых обеспечивается доступ	Земли общего пользования
10.	Иные сведения	При проведении геодезических работ было выявлено несоответствие сведений ЕГРН о координатах характерных точек границ участка фактическому многолетнему использованию. Указанное несоответствие выражается смещением относительно фактических границ земельного участка и квалифицируется как реестровая ошибка.
4. Пояснения к сведениям об уточняемом земельном участке с кадастровым номером: 59:18:0080101:45		
1.	—	

Сведения об уточняемых земельных участках, необходимые для исправления реестровых ошибок в сведениях о местоположении их границ

1. Сведения о характерных точках границ уточняемого земельного участка с кадастровым номером 59:18:0080101:81

Система координат МСК-59, зона 2

Зона № 2

Обозначение характерных точек границ	Координаты, м				Метод определения координат	Формулы, примененные для расчета средней квадратической погрешности определения координат характерных точек границ (Mt), с подставленными в такие формулы значениями и итоговые (вычисленные) значения Mt, м	Описание закрепления точки
	содержатся в Едином государственном реестре недвижимости		определены в ходе выполнения комплексных кадастровых работ				
	X	Y	X	Y			
1	2	3	4	5	6	7	8
н129	–	–	54609 0.79	22422 62.54	Метод спутниковых геодезических измерений (определений)	$Mt = \sqrt{(0.07^2 + 0.07^2)} = 0.10$	Забор
н181	–	–	54611 3.49	22422 60.41	Метод спутниковых геодезических измерений (определений)	$Mt = \sqrt{(0.07^2 + 0.07^2)} = 0.10$	Забор
н226	–	–	54611 2.69	22422 10.49	Метод спутниковых геодезических измерений (определений)	$Mt = \sqrt{(0.07^2 + 0.07^2)} = 0.10$	Забор
н225	–	–	54611 1.91	22422 00.07	Метод спутниковых геодезических измерений (определений)	$Mt = \sqrt{(0.07^2 + 0.07^2)} = 0.10$	Забор
н224	–	–	54611 1.27	22421 94.69	Метод спутниковых геодезических измерений (определений)	$Mt = \sqrt{(0.07^2 + 0.07^2)} = 0.10$	Забор

					измерений (определений)		
н223	–	–	54611 1.09	22421 91.40	Метод спутниковых геодезических измерений (определений)	$Mt=\sqrt{(0.07^2+0.07^2)}=$ 0.10	Забор
н222	–	–	54608 4.49	22421 95.31	Метод спутниковых геодезических измерений (определений)	$Mt=\sqrt{(0.07^2+0.07^2)}=$ 0.10	Забор
н221	–	–	54608 5.50	22422 00.53	Метод спутниковых геодезических измерений (определений)	$Mt=\sqrt{(0.07^2+0.07^2)}=$ 0.10	Забор
н121	–	–	54608 4.73	22422 00.64	Метод спутниковых геодезических измерений (определений)	$Mt=\sqrt{(0.07^2+0.07^2)}=$ 0.10	Забор
н122	–	–	54608 6.81	22422 09.01	Метод спутниковых геодезических измерений (определений)	$Mt=\sqrt{(0.07^2+0.07^2)}=$ 0.10	Забор
н123	–	–	54608 6.48	22422 11.32	Метод спутниковых геодезических измерений (определений)	$Mt=\sqrt{(0.07^2+0.07^2)}=$ 0.10	Забор
н124	–	–	54608 4.43	22422 16.77	Метод спутниковых геодезических измерений (определений)	$Mt=\sqrt{(0.07^2+0.07^2)}=$ 0.10	Забор
н125	–	–	54608 4.63	22422 18.25	Метод спутниковых геодезических измерений (определений)	$Mt=\sqrt{(0.07^2+0.07^2)}=$ 0.10	Забор
н126	–	–	54608 4.25	22422 18.30	Метод спутниковых	$Mt=\sqrt{(0.07^2+0.07^2)}=$ 0.10	Забор

					геодезических измерений (определений)		
н127	–	–	54608 4.64	22422 21.62	Метод спутниковых геодезических измерений (определений)	$Mt=\sqrt{(0.07^2+0.07^2)}=0.10$	Забор
н128	–	–	54608 8.83	22422 50.48	Метод спутниковых геодезических измерений (определений)	$Mt=\sqrt{(0.07^2+0.07^2)}=0.10$	Забор
н129	–	–	54609 0.79	22422 62.54	Метод спутниковых геодезических измерений (определений)	$Mt=\sqrt{(0.07^2+0.07^2)}=0.10$	Забор
1	54611 1.91	22422 00.07	–	–	–	–	–
2	54611 2.69	22422 10.49	–	–	–	–	–
3	54611 3.49	22422 60.41	–	–	–	–	–
4	54611 3.11	22422 61.00	–	–	–	–	–
5	54609 0.83	22422 62.96	–	–	–	–	–
6	54608 8.35	22422 51.52	–	–	–	–	–
7	54608 2.80	22422 17.99	–	–	–	–	–
8	54608 3.63	22422 17.85	–	–	–	–	–
9	54608 2.23	22422 09.28	–	–	–	–	–
10	54608 6.01	22422 08.67	–	–	–	–	–
11	54608	22421	–	–	–	–	–

	4.38	98.74					
12	54608 4.14	22421 97.26	–	–	–	–	–
13	54611 1.27	22421 94.69	–	–	–	–	–
1	54611 1.91	22422 00.07	–	–	–	–	–

2. Сведения о частях границ уточняемого земельного участка с кадастровым номером 59:18:0080101:81

Обозначение части границ		Горизонтальное проложение (S), м	Описание прохождения части границ	Сведения о согласовании местоположения границ (согласовано/спорное)
от т.	до т.			
1	2	3	4	5
н129	н181	22.80	–	–
н181	н226	49.93	–	–
н226	н225	10.45	–	–
н225	н224	5.42	–	–
н224	н223	3.29	–	–
н223	н222	26.89	–	–
н222	н221	5.32	–	–
н221	н121	0.78	–	–
н121	н122	8.62	–	–
н122	н123	2.33	–	–
н123	н124	5.82	–	–
н124	н125	1.49	–	–
н125	н126	0.38	–	–
н126	н127	3.34	–	–
н127	н128	29.16	–	–
н128	н129	12.22	–	–

3. Сведения о характеристиках уточняемого земельного участка с кадастровым номером

59:18:0080101:81

№ п/п	Наименование характеристики	Значение характеристики
1	2	3
1.	Адрес земельного участка	—
1.1	Сведения о местоположении земельного участка (при отсутствии адреса) в структурированном в соответствии с федеральной информационной адресной системой виде	Пермский край, Добрянский г.о., Ивановка д, Ивановская ул
1.2	Дополнительные сведения о местоположении земельного участка	—
2.	Площадь земельного участка ± величина предельной погрешности определения (вычисления) площади ($P \pm \Delta P$), м ²	1784 кв.м ± 10.07 кв.м
3.	Формула, примененная для вычисления предельной погрешности определения площади земельного участка с подставленными значениями (ΔP), м ²	$\Delta P = 2 * 0.10 * \sqrt{1784} * \sqrt{((1 + 2.43^2)/(2 * 2.43))} = 10.07$
4.	Площадь земельного участка согласно сведениям Единого государственного реестра недвижимости ($P_{\text{кад}}$), м ²	1793
5.	Оценка расхождения P и $P_{\text{кад}}$ ($P - P_{\text{кад}}$), м ²	9
6.	Предельные минимальный и максимальный размеры земельного участка ($P_{\text{мин}}$ и $P_{\text{макс}}$), м ²	500 5000
7.	Кадастровый номер или иной государственный учетный номер (инвентарный) объекта недвижимости, расположенного на земельном участке	59:18:0020701:329, 59:18:0080101:246
8.	Вид (виды) разрешенного использования	Для ведения личного подсобного хозяйства
8.1	Дополнительные сведения об использовании земельного участка	—
9.	Сведения о земельных участках (землях общего пользования, территории общего пользования), посредством которых обеспечивается доступ	—
10.	Иные сведения	При проведении геодезических работ было выявлено несоответствие сведений ЕГРН о координатах характерных точек

		<p> границ участка фактическому многолетнему использованию. Указанное несоответствие выражается смещением относительно фактических границ земельного участка и квалифицируется как реестровая ошибка. На земельном участке расположен ОКС 59:18:0080101:329, 59:18:0080101:246. </p>
<p>4. Пояснения к сведениям об уточняемом земельном участке с кадастровым номером: <u>59:18:0080101:81</u></p>		
1.	–	

Сведения об уточняемых земельных участках, необходимые для исправления реестровых ошибок в сведениях о местоположении их границ

1. Сведения о характерных точках границ уточняемого земельного участка с кадастровым номером 59:18:0080101:406

Система координат МСК-59, зона 2

Зона № 2

Обозначение характерных точек границ	Координаты, м				Метод определения координат	Формулы, примененные для расчета средней квадратической погрешности определения координат характерных точек границ (Mt), с подставленными в такие формулы значениями и итоговые (вычисленные) значения Mt, м	Описание закрепления точки
	содержатся в Едином государственном реестре недвижимости		определены в ходе выполнения комплексных кадастровых работ				
	X	Y	X	Y			
1	2	3	4	5	6	7	8
н227	–	–	54624 0.86	22422 10.17	Метод спутниковых геодезических измерений (определений)	$Mt = \sqrt{(0.07^2 + 0.07^2)} = 0.10$	Забор
н228	–	–	54623 9.58	22422 15.68	Метод спутниковых геодезических измерений (определений)	$Mt = \sqrt{(0.07^2 + 0.07^2)} = 0.10$	Забор
н229	–	–	54623 8.77	22422 15.48	Метод спутниковых геодезических измерений (определений)	$Mt = \sqrt{(0.07^2 + 0.07^2)} = 0.10$	Забор
н230	–	–	54623 2.53	22422 13.97	Метод спутниковых геодезических измерений (определений)	$Mt = \sqrt{(0.07^2 + 0.07^2)} = 0.10$	Забор
н231	–	–	54623 3.74	22422 08.42	Метод спутниковых геодезических измерений (определений)	$Mt = \sqrt{(0.07^2 + 0.07^2)} = 0.10$	Забор

					измерений (определений)		
н227	–	–	54624 0.86	22422 10.17	Метод спутниковых геодезических измерений (определений)	$Mt=\sqrt{(0.07^2+0.07^2)}=$ 0.10	Забор
1	54624 0.62	22422 11.12	–	–	–	–	–
2	54623 9.34	22422 16.63	–	–	–	–	–
3	54623 8.53	22422 16.43	–	–	–	–	–
4	54623 2.29	22422 14.92	–	–	–	–	–
5	54623 3.50	22422 09.37	–	–	–	–	–
1	54624 0.62	22422 11.12	–	–	–	–	–

2. Сведения о частях границ уточняемого земельного участка с кадастровым номером 59:18:0080101:406

Обозначение части границ		Горизонтальное проложение (S), м	Описание прохождения части границ	Сведения о согласовании местоположения границ (согласовано/спорное)
от т.	до т.			
1	2	3	4	5
н227	н228	5.66	–	–
н228	н229	0.83	–	–
н229	н230	6.42	–	–
н230	н231	5.68	–	–
н231	н227	7.33	–	–

3. Сведения о характеристиках уточняемого земельного участка с кадастровым номером 59:18:0080101:406

№ п/п	Наименование характеристики	Значение характеристики
1	2	3

1.	Адрес земельного участка	–
1.1	Сведения о местоположении земельного участка (при отсутствии адреса) в структурированном в соответствии с федеральной информационной адресной системой виде	Пермский край, Добрянка город, Ивановка д, Ивановская ул
1.2	Дополнительные сведения о местоположении земельного участка	–
2.	Площадь земельного участка \pm величина предельной погрешности определения (вычисления) площади ($P \pm \Delta P$), м ²	41 кв.м \pm 1.29 кв.м
3.	Формула, примененная для вычисления предельной погрешности определения площади земельного участка с подставленными значениями (ΔP), м ²	$\Delta P = 2 * 0.10 * \sqrt{41} * \sqrt{((1 + 1.15^2)/(2 * 1.15))} = 1.29$
4.	Площадь земельного участка согласно сведениям Единого государственного реестра недвижимости ($P_{\text{кад}}$), м ²	41
5.	Оценка расхождения P и $P_{\text{кад}}$ ($P - P_{\text{кад}}$), м ²	0
6.	Предельные минимальный и максимальный размеры земельного участка ($P_{\text{мин}}$ и $P_{\text{макс}}$), м ²	–
7.	Кадастровый номер или иной государственный учетный номер (инвентарный) объекта недвижимости, расположенного на земельном участке	–
8.	Вид (виды) разрешенного использования	Общее пользование территории (площадки для спорта и отдыха с элементами озеленения)
8.1	Дополнительные сведения об использовании земельного участка	–
9.	Сведения о земельных участках (землях общего пользования, территории общего пользования), посредством которых обеспечивается доступ	:ЗУ1
10.	Иные сведения	При проведении геодезических работ было выявлено несоответствие сведений ЕГРН о координатах характерных точек границ участка фактическому использованию. Указанное несоответствие выражается смещением относительно фактических границ земельного участка и квалифицируется как

		реестровая ошибка. Контур и площадь земельного участка не изменяются.
4. Пояснения к сведениям об уточняемом земельном участке с кадастровым номером: <u>59:18:0080101:406</u>		
1.	–	

**Описание местоположения зданий, сооружений,
объектов незавершенного строительства на земельном участке**

1. Сведения о характерных точках контура объекта недвижимости с кадастровым номером 59:18:0080101:106

Система координат МСК-59, зона 2

Зона № 2

Обозначение характерных точек контура	Содержатся в Едином государственном реестре недвижимости			Определены в ходе выполнения комплексных кадастровых работ			Метод определения координат	Формулы, примененные для расчета средней квадратической погрешности определения координат характерных точек (M_t), м, с подставленными в такие формулы значениями и итоговые (вычисленные) значения M_t , м
	Координаты , м		Радиус, с, м	Координаты , м		Радиус, м		
	X	Y	R	X	Y	R		
1	2	3	4	5	6	7	8	9
н1	—	—	—	5460 70.99	2242 215.9 7	—	Метод спутниковых геодезических измерений (определений)	$M_t = \sqrt{(0.07^2 + 0.07^2)} = 0.10$
н4	—	—	—	5460 69.57	2242 209.5 2	—	Метод спутниковых геодезических измерений (определений)	$M_t = \sqrt{(0.07^2 + 0.07^2)} = 0.10$
н3	—	—	—	5460 64.75	2242 210.5 8	—	Метод спутниковых геодезических измерений	$M_t = \sqrt{(0.07^2 + 0.07^2)} = 0.10$

							(определений)	
н2	–	–	–	5460 66.17	2242 217.0 3	–	Метод спутниковых геодезических измерений (определений)	$Mt=\sqrt{(0.07^2+0.07^2)}=0.10$
н1	–	–	–	5460 70.99	2242 215.9 7	–	Метод спутниковых геодезических измерений (определений)	$Mt=\sqrt{(0.07^2+0.07^2)}=0.10$

2. Сведения о характеристиках объекта недвижимости с кадастровым номером 59:18:0080101:106

№ п/п	Наименование характеристики	Значение характеристики
1	2	3
1.	Вид объекта недвижимости	Здание
2.	Ранее присвоенный государственный учетный номер (инвентарный) здания, сооружения, объекта незавершенного строительства	–
3.	Кадастровый номер земельного участка (земельных участков), в границах которого (которых) расположены здание, сооружение, объект незавершенного строительства	59:18:0080101:30
4.	Уникальный учетный номер кадастрового квартала, в границах которого расположены здание, сооружение, объект незавершенного строительства	59:18:0080101
5.	Адрес здания, сооружения, объекта незавершенного строительства	Пермский край, Добрянка г, Ивановка д, Ивановская ул, 24 д
5.1	Сведения о местоположении здания, сооружения, объекта незавершенного строительства (при отсутствии адреса) в структурированном в соответствии с федеральной информационной адресной системой виде	–
5.2	Дополнительные сведения о местоположении	Российская Федерация, Пермский край, г.о. Добрянский, д. Ивановка, ул. Ивановская, д. 24

6.	Иные сведения	—
3. Пояснения к сведениям об объекте недвижимости с кадастровым номером <u>59:18:0080101:106</u>		
1.	—	

**Описание местоположения зданий, сооружений,
объектов незавершенного строительства на земельном участке**

1. Сведения о характерных точках контура объекта недвижимости с кадастровым номером 59:18:0080101:112

Система координат МСК-59, зона 2

Зона № 2

Обозначение характерных точек контура	Содержатся в Едином государственном реестре недвижимости			Определены в ходе выполнения комплексных кадастровых работ			Метод определения координат	Формулы, примененные для расчета средней квадратической погрешности определения координат характерных точек (M_t), м, с подставленными в такие формулы значениями и итоговые (вычисленные) значения M_t , м
	Координаты, м		Радиус, м	Координаты, м		Радиус, м		
	X	Y	R	X	Y	R		
1	2	3	4	5	6	7	8	9
н5	—	—	—	5460 78.55	2242 199.4 3	—	Метод спутниковых геодезических измерений (определений)	$M_t = \sqrt{(0.07^2 + 0.07^2)} = 0.10$
н8	—	—	—	5460 75.30	2242 200.2 8	—	Метод спутниковых геодезических измерений (определений)	$M_t = \sqrt{(0.07^2 + 0.07^2)} = 0.10$
н7	—	—	—	5460 76.06	2242 203.1 8	—	Метод спутниковых геодезических измерений	$M_t = \sqrt{(0.07^2 + 0.07^2)} = 0.10$

							(определений)	
нб	–	–	–	5460 79.31	2242 202.3 3	–	Метод спутниковых геодезических измерений (определений)	$Mt=\sqrt{(0.07^2+0.07^2)}=0.10$
нб	–	–	–	5460 78.55	2242 199.4 3	–	Метод спутниковых геодезических измерений (определений)	$Mt=\sqrt{(0.07^2+0.07^2)}=0.10$

2. Сведения о характеристиках объекта недвижимости с кадастровым номером 59:18:0080101:112

№ п/п	Наименование характеристики	Значение характеристики
1	2	3
1.	Вид объекта недвижимости	Здание
2.	Ранее присвоенный государственный учетный номер (инвентарный) здания, сооружения, объекта незавершенного строительства	–
3.	Кадастровый номер земельного участка (земельных участков), в границах которого (которых) расположены здание, сооружение, объект незавершенного строительства	59:18:0080101:30
4.	Уникальный учетный номер кадастрового квартала, в границах которого расположены здание, сооружение, объект незавершенного строительства	59:18:0080101
5.	Адрес здания, сооружения, объекта незавершенного строительства	Пермский край, Добрянка г, Ивановка д, 24 д
5.1	Сведения о местоположении здания, сооружения, объекта незавершенного строительства (при отсутствии адреса) в структурированном в соответствии с федеральной информационной адресной системой виде	–
5.2	Дополнительные сведения о местоположении	–
6.	Иные сведения	–

3. Пояснения к сведениям об объекте недвижимости с кадастровым номером

59:18:0080101:112

1.

–

**Описание местоположения зданий, сооружений,
объектов незавершенного строительства на земельном участке**

1. Сведения о характерных точках контура объекта недвижимости с кадастровым номером 59:18:0080101:217

Система координат МСК-59, зона 2

Зона № 2

Обозначение характерных точек контура	Содержатся в Едином государственном реестре недвижимости		Определены в ходе выполнения комплексных кадастровых работ		Метод определения координат	Формулы, примененные для расчета средней квадратической погрешности определения координат характерных точек (M_t), м, с подставленными в такие формулы значениями и итоговые (вычисленные) значения M_t , м		
	Координаты, м		Координаты, м				Радиус, м	
	X	Y	X	Y				
1	2	3	4	5	6	7	8	9
н9	—	—	—	5459 42.32	2242 236.9 3	—	Метод спутниковых геодезических измерений (определений)	$M_t = \sqrt{(0.07^2 + 0.07^2)} = 0.10$
н10	—	—	—	5459 47.61	2242 236.2 7	—	Метод спутниковых геодезических измерений (определений)	$M_t = \sqrt{(0.07^2 + 0.07^2)} = 0.10$
н11	—	—	—	5459 48.18	2242 240.9 4	—	Метод спутниковых геодезических измерений	$M_t = \sqrt{(0.07^2 + 0.07^2)} = 0.10$

							(определений)	
н12	–	–	–	5459 42.88	2242 241.6 0	–	Метод спутниковых геодезических измерений (определений)	$Mt=\sqrt{(0.07^2+0.07^2)}=0.10$
н9	–	–	–	5459 42.32	2242 236.9 3	–	Метод спутниковых геодезических измерений (определений)	$Mt=\sqrt{(0.07^2+0.07^2)}=0.10$

2. Сведения о характеристиках объекта недвижимости с кадастровым номером 59:18:0080101:217

№ п/п	Наименование характеристики	Значение характеристики
1	2	3
1.	Вид объекта недвижимости	Здание
2.	Ранее присвоенный государственный учетный номер (инвентарный) здания, сооружения, объекта незавершенного строительства	–
3.	Кадастровый номер земельного участка (земельных участков), в границах которого (которых) расположены здание, сооружение, объект незавершенного строительства	59:18:0080101:33
4.	Уникальный учетный номер кадастрового квартала, в границах которого расположены здание, сооружение, объект незавершенного строительства	59:18:0080101
5.	Адрес здания, сооружения, объекта незавершенного строительства	Пермский край, Добрянка г, Ивановка д
5.1	Сведения о местоположении здания, сооружения, объекта незавершенного строительства (при отсутствии адреса) в структурированном в соответствии с федеральной информационной адресной системой виде	–
5.2	Дополнительные сведения о местоположении	–
6.	Иные сведения	–

3. Пояснения к сведениям об объекте недвижимости с кадастровым номером

59:18:0080101:217

1.

–

**Описание местоположения зданий, сооружений,
объектов незавершенного строительства на земельном участке**

1. Сведения о характерных точках контура объекта недвижимости с кадастровым номером 59:18:0080101:380

Система координат МСК-59, зона 2

Зона № 2

Обозначение характерных точек контура	Содержатся в Едином государственном реестре недвижимости		Определены в ходе выполнения комплексных кадастровых работ			Метод определения координат	Формулы, примененные для расчета средней квадратической погрешности определения координат характерных точек (M_t), м, с подставленными в такие формулы значениями и итоговые (вычисленные) значения M_t , м	
	Координаты, м		Координаты, м		Радиус, м			
	X	Y	X	Y	R			
1	2	3	4	5	6	7	8	9
н13	—	—	—	5462 17.06	2242 212.6 2	—	Метод спутниковых геодезических измерений (определений)	$M_t = \sqrt{(0.07^2 + 0.07^2)} = 0.10$
н14	—	—	—	5462 24.28	2242 214.2 8	—	Метод спутниковых геодезических измерений (определений)	$M_t = \sqrt{(0.07^2 + 0.07^2)} = 0.10$
н15	—	—	—	5462 23.06	2242 219.5 4	—	Метод спутниковых геодезических измерений	$M_t = \sqrt{(0.07^2 + 0.07^2)} = 0.10$

							(определений)	
н16	–	–	–	5462 15.86	2242 217.8 8	–	Метод спутниковых геодезических измерений (определений)	$Mt=\sqrt{(0.07^2+0.07^2)}=0.10$
н13	–	–	–	5462 17.06	2242 212.6 2	–	Метод спутниковых геодезических измерений (определений)	$Mt=\sqrt{(0.07^2+0.07^2)}=0.10$

2. Сведения о характеристиках объекта недвижимости с кадастровым номером 59:18:0080101:380

№ п/п	Наименование характеристики	Значение характеристики
1	2	3
1.	Вид объекта недвижимости	Здание
2.	Ранее присвоенный государственный учетный номер (инвентарный) здания, сооружения, объекта незавершенного строительства	–
3.	Кадастровый номер земельного участка (земельных участков), в границах которого (которых) расположены здание, сооружение, объект незавершенного строительства	59:18:0080101:540
4.	Уникальный учетный номер кадастрового квартала, в границах которого расположены здание, сооружение, объект незавершенного строительства	59:18:0080101
5.	Адрес здания, сооружения, объекта незавершенного строительства	Пермский край, Добрянка Город, Ивановка Деревня, Ивановская Улица, 14 Дом
5.1	Сведения о местоположении здания, сооружения, объекта незавершенного строительства (при отсутствии адреса) в структурированном в соответствии с федеральной информационной адресной системой виде	–
5.2	Дополнительные сведения о местоположении	–
6.	Иные сведения	–

3. Пояснения к сведениям об объекте недвижимости с кадастровым номером 59:18:0080101:380

1.	—
----	---

**Описание местоположения зданий, сооружений,
объектов незавершенного строительства на земельном участке**

1. Сведения о характерных точках контура объекта недвижимости с кадастровым номером 59:18:0080101:241

Система координат МСК-59, зона 2

Зона № 2

Обозначение характерных точек контура	Содержатся в Едином государственном реестре недвижимости			Определены в ходе выполнения комплексных кадастровых работ			Метод определения координат	Формулы, примененные для расчета средней квадратической погрешности определения координат характерных точек (M_t), м, с подставленными в такие формулы значениями и итоговые (вычисленные) значения M_t , м
	Координаты, м		Радиус, м	Координаты, м		Радиус, м		
	X	Y	R	X	Y	R		
1	2	3	4	5	6	7	8	9
н17	—	—	—	5459 69.81	2242 231.4 9	—	Метод спутниковых геодезических измерений (определений)	$M_t = \sqrt{(0.07^2 + 0.07^2)} = 0.10$
н18	—	—	—	5459 73.87	2242 230.9 2	—	Метод спутниковых геодезических измерений (определений)	$M_t = \sqrt{(0.07^2 + 0.07^2)} = 0.10$
н19	—	—	—	5459 74.44	2242 234.9 8	—	Метод спутниковых геодезических измерений	$M_t = \sqrt{(0.07^2 + 0.07^2)} = 0.10$

							(определений)	
н20	–	–	–	5459 70.39	2242 235.5 5	–	Метод спутниковых геодезических измерений (определений)	$Mt=\sqrt{(0.07^2+0.07^2)}=0.10$
н17	–	–	–	5459 69.81	2242 231.4 9	–	Метод спутниковых геодезических измерений (определений)	$Mt=\sqrt{(0.07^2+0.07^2)}=0.10$

2. Сведения о характеристиках объекта недвижимости с кадастровым номером 59:18:0080101:241

№ п/п	Наименование характеристики	Значение характеристики
1	2	3
1.	Вид объекта недвижимости	Здание
2.	Ранее присвоенный государственный учетный номер (инвентарный) здания, сооружения, объекта незавершенного строительства	–
3.	Кадастровый номер земельного участка (земельных участков), в границах которого (которых) расположены здание, сооружение, объект незавершенного строительства	59:18:0080101:603
4.	Уникальный учетный номер кадастрового квартала, в границах которого расположены здание, сооружение, объект незавершенного строительства	59:18:0080101
5.	Адрес здания, сооружения, объекта незавершенного строительства	Пермский край, Добрянка Город, Ивановка Деревня, Ивановская Улица, 28 Дом
5.1	Сведения о местоположении здания, сооружения, объекта незавершенного строительства (при отсутствии адреса) в структурированном в соответствии с федеральной информационной адресной системой виде	–
5.2	Дополнительные сведения о местоположении	–
6.	Иные сведения	–

3. Пояснения к сведениям об объекте недвижимости с кадастровым номером 59:18:0080101:241

1.	—
----	---

**Описание местоположения зданий, сооружений,
объектов незавершенного строительства на земельном участке**

1. Сведения о характерных точках контура объекта недвижимости с кадастровым номером 59:18:0080101:246

Система координат МСК-59, зона 2

Зона № 2

Обозначение характерных точек контура	Содержатся в Едином государственном реестре недвижимости			Определены в ходе выполнения комплексных кадастровых работ			Метод определения координат	Формулы, примененные для расчета средней квадратической погрешности определения координат характерных точек (M_t), м, с подставленными в такие формулы значениями и итоговые (вычисленные) значения M_t , м
	Координаты , м		Радиус, с, м	Координаты , м		Радиус, м		
	X	Y	R	X	Y	R		
1	2	3	4	5	6	7	8	9
н21	–	–	–	5460 97.24	2242 201.8 5	–	Метод спутниковых геодезических измерений (определений)	$M_t = \sqrt{(0.07^2 + 0.07^2)} = 0.10$
н22	–	–	–	5461 05.37	2242 200.7 9	–	Метод спутниковых геодезических измерений (определений)	$M_t = \sqrt{(0.07^2 + 0.07^2)} = 0.10$
н23	–	–	–	5461 06.30	2242 207.9 2	–	Метод спутниковых геодезических измерений	$M_t = \sqrt{(0.07^2 + 0.07^2)} = 0.10$

							(определений)	
н24	–	–	–	5460 98.17	2242 209.0 0	–	Метод спутниковых геодезических измерений (определений)	$Mt=\sqrt{(0.07^2+0.07^2)}=0.10$
н21	–	–	–	5460 97.24	2242 201.8 5	–	Метод спутниковых геодезических измерений (определений)	$Mt=\sqrt{(0.07^2+0.07^2)}=0.10$

2. Сведения о характеристиках объекта недвижимости с кадастровым номером 59:18:0080101:246

№ п/п	Наименование характеристики	Значение характеристики
1	2	3
1.	Вид объекта недвижимости	Здание
2.	Ранее присвоенный государственный учетный номер (инвентарный) здания, сооружения, объекта незавершенного строительства	–
3.	Кадастровый номер земельного участка (земельных участков), в границах которого (которых) расположены здание, сооружение, объект незавершенного строительства	59:18:0080101:81
4.	Уникальный учетный номер кадастрового квартала, в границах которого расположены здание, сооружение, объект незавершенного строительства	59:18:0080101
5.	Адрес здания, сооружения, объекта незавершенного строительства	Пермский край, Добрянка Город, Ивановка Деревня, Ивановская Улица, 22 Дом
5.1	Сведения о местоположении здания, сооружения, объекта незавершенного строительства (при отсутствии адреса) в структурированном в соответствии с федеральной информационной адресной системой виде	–
5.2	Дополнительные сведения о местоположении	–
6.	Иные сведения	–

3. Пояснения к сведениям об объекте недвижимости с кадастровым номером
59:18:0080101:246

1.	—
----	---

**Описание местоположения зданий, сооружений,
объектов незавершенного строительства на земельном участке**

1. Сведения о характерных точках контура объекта недвижимости с кадастровым номером 59:18:0080101:254

Система координат МСК-59, зона 2

Зона № 2

Обозначение характерных точек контура	Содержатся в Едином государственном реестре недвижимости			Определены в ходе выполнения комплексных кадастровых работ			Метод определения координат	Формулы, примененные для расчета средней квадратической погрешности определения координат характерных точек (M_t), м, с подставленными в такие формулы значениями и итоговые (вычисленные) значения M_t , м
	Координаты, м		Радиус, м	Координаты, м		Радиус, м		
	X	Y	R	X	Y	R		
1	2	3	4	5	6	7	8	9
н25	–	–	–	5464 89.31	2242 198.3 6	–	Метод спутниковых геодезических измерений (определений)	$M_t = \sqrt{(0.07^2 + 0.07^2)} = 0.10$
н26	–	–	–	5464 94.60	2242 198.6 5	–	Метод спутниковых геодезических измерений (определений)	$M_t = \sqrt{(0.07^2 + 0.07^2)} = 0.10$
н27	–	–	–	5464 94.33	2242 204.0 0	–	Метод спутниковых геодезических измерений	$M_t = \sqrt{(0.07^2 + 0.07^2)} = 0.10$

							(определений)	
н28	–	–	–	5464 89.03	2242 203.7 2	–	Метод спутниковых геодезических измерений (определений)	$Mt=\sqrt{(0.07^2+0.07^2)}=0.10$
н25	–	–	–	5464 89.31	2242 198.3 6	–	Метод спутниковых геодезических измерений (определений)	$Mt=\sqrt{(0.07^2+0.07^2)}=0.10$

2. Сведения о характеристиках объекта недвижимости с кадастровым номером 59:18:0080101:254

№ п/п	Наименование характеристики	Значение характеристики
1	2	3
1.	Вид объекта недвижимости	Здание
2.	Ранее присвоенный государственный учетный номер (инвентарный) здания, сооружения, объекта незавершенного строительства	–
3.	Кадастровый номер земельного участка (земельных участков), в границах которого (которых) расположены здание, сооружение, объект незавершенного строительства	59:18:0080101:83
4.	Уникальный учетный номер кадастрового квартала, в границах которого расположены здание, сооружение, объект незавершенного строительства	59:18:0080101
5.	Адрес здания, сооружения, объекта незавершенного строительства	Пермский край, Добрянский г.о., Ивановка д, Ивановская ул, 5 д
5.1	Сведения о местоположении здания, сооружения, объекта незавершенного строительства (при отсутствии адреса) в структурированном в соответствии с федеральной информационной адресной системой виде	–
5.2	Дополнительные сведения о местоположении	–
6.	Иные сведения	–

3. Пояснения к сведениям об объекте недвижимости с кадастровым номером

59:18:0080101:254

1.

–

**Описание местоположения зданий, сооружений,
объектов незавершенного строительства на земельном участке**

1. Сведения о характерных точках контура объекта недвижимости с кадастровым номером 59:18:0080101:283

Система координат МСК-59, зона 2

Зона № 2

Обозначение характерных точек контура	Содержатся в Едином государственном реестре недвижимости			Определены в ходе выполнения комплексных кадастровых работ			Метод определения координат	Формулы, примененные для расчета средней квадратической погрешности определения координат характерных точек (M_t), м, с подставленными в такие формулы значениями и итоговые (вычисленные) значения M_t , м
	Координаты , м		Радиус, с, м	Координаты , м		Радиус, м		
	X	Y	R	X	Y	R		
1	2	3	4	5	6	7	8	9
н29	–	–	–	5459 83.96	2242 193.8 9	–	Метод спутниковых геодезических измерений (определений)	$M_t = \sqrt{(0.07^2 + 0.07^2)} = 0.10$
н32	–	–	–	5459 85.48	2242 199.9 3	–	Метод спутниковых геодезических измерений (определений)	$M_t = \sqrt{(0.07^2 + 0.07^2)} = 0.10$
н31	–	–	–	5459 89.58	2242 198.9 0	–	Метод спутниковых геодезических измерений	$M_t = \sqrt{(0.07^2 + 0.07^2)} = 0.10$

							(определений)	
н30	–	–	–	5459 88.06	2242 192.8 6	–	Метод спутниковых геодезических измерений (определений)	$Mt=\sqrt{(0.07^2+0.07^2)}=0.10$
н29	–	–	–	5459 83.96	2242 193.8 9	–	Метод спутниковых геодезических измерений (определений)	$Mt=\sqrt{(0.07^2+0.07^2)}=0.10$

2. Сведения о характеристиках объекта недвижимости с кадастровым номером 59:18:0080101:283

№ п/п	Наименование характеристики	Значение характеристики
1	2	3
1.	Вид объекта недвижимости	Здание
2.	Ранее присвоенный государственный учетный номер (инвентарный) здания, сооружения, объекта незавершенного строительства	–
3.	Кадастровый номер земельного участка (земельных участков), в границах которого (которых) расположены здание, сооружение, объект незавершенного строительства	59:18:0080101:16
4.	Уникальный учетный номер кадастрового квартала, в границах которого расположены здание, сооружение, объект незавершенного строительства	59:18:0080101
5.	Адрес здания, сооружения, объекта незавершенного строительства	Пермский край, Добрянка г, Ивановка д
5.1	Сведения о местоположении здания, сооружения, объекта незавершенного строительства (при отсутствии адреса) в структурированном в соответствии с федеральной информационной адресной системой виде	–
5.2	Дополнительные сведения о местоположении	–
6.	Иные сведения	–

3. Пояснения к сведениям об объекте недвижимости с кадастровым номером

59:18:0080101:283

1.

–

**Описание местоположения зданий, сооружений,
объектов незавершенного строительства на земельном участке**

1. Сведения о характерных точках контура объекта недвижимости с кадастровым номером 59:18:0080101:381

Система координат МСК-59, зона 2

Зона № 2

Обозначение характерных точек контура	Содержатся в Едином государственном реестре недвижимости			Определены в ходе выполнения комплексных кадастровых работ			Метод определения координат	Формулы, примененные для расчета средней квадратической погрешности определения координат характерных точек (M_t), м, с подставленными в такие формулы значениями и итоговые (вычисленные) значения M_t , м
	Координаты, м		Радиус, м	Координаты, м		Радиус, м		
	X	Y	R	X	Y	R		
1	2	3	4	5	6	7	8	9
н30	–	–	–	5459 88.06	2242 192.8 6	–	Метод спутниковых геодезических измерений (определений)	$M_t = \sqrt{(0.07^2 + 0.07^2)} = 0.10$
н31	–	–	–	5459 89.58	2242 198.9 0	–	Метод спутниковых геодезических измерений (определений)	$M_t = \sqrt{(0.07^2 + 0.07^2)} = 0.10$
н34	–	–	–	5460 00.42	2242 196.1 7	–	Метод спутниковых геодезических измерений	$M_t = \sqrt{(0.07^2 + 0.07^2)} = 0.10$

							(определений)	
н33	–	–	–	5459 98.90	2242 190.1 3	–	Метод спутниковых геодезических измерений (определений)	$Mt=\sqrt{(0.07^2+0.07^2)}=0.10$
н30	–	–	–	5459 88.06	2242 192.8 6	–	Метод спутниковых геодезических измерений (определений)	$Mt=\sqrt{(0.07^2+0.07^2)}=0.10$

2. Сведения о характеристиках объекта недвижимости с кадастровым номером 59:18:0080101:381

№ п/п	Наименование характеристики	Значение характеристики
1	2	3
1.	Вид объекта недвижимости	Здание
2.	Ранее присвоенный государственный учетный номер (инвентарный) здания, сооружения, объекта незавершенного строительства	–
3.	Кадастровый номер земельного участка (земельных участков), в границах которого (которых) расположены здание, сооружение, объект незавершенного строительства	59:18:0080101:16
4.	Уникальный учетный номер кадастрового квартала, в границах которого расположены здание, сооружение, объект незавершенного строительства	59:18:0080101
5.	Адрес здания, сооружения, объекта незавершенного строительства	Пермский край, Добрянский Городской округ, Ивановка Деревня, Ивановская Улица, 33 Дом
5.1	Сведения о местоположении здания, сооружения, объекта незавершенного строительства (при отсутствии адреса) в структурированном в соответствии с федеральной информационной адресной системой виде	–
5.2	Дополнительные сведения о местоположении	–

6.	Иные сведения	–
3. Пояснения к сведениям об объекте недвижимости с кадастровым номером <u>59:18:0080101:381</u>		
1.	–	

**Описание местоположения зданий, сооружений,
объектов незавершенного строительства на земельном участке**

1. Сведения о характерных точках контура объекта недвижимости с кадастровым номером 59:18:0080101:342

Система координат МСК-59, зона 2

Зона № 2

Обозначение характерных точек контура	Содержатся в Едином государственном реестре недвижимости			Определены в ходе выполнения комплексных кадастровых работ			Метод определения координат	Формулы, примененные для расчета средней квадратической погрешности определения координат характерных точек (M_t), м, с подставленными в такие формулы значениями и итоговые (вычисленные) значения M_t , м
	Координаты, м		Радиус, м	Координаты, м		Радиус, м		
	X	Y	R	X	Y	R		
1	2	3	4	5	6	7	8	9
н35	—	—	—	5460 67.91	2242 170.29	—	Метод спутниковых геодезических измерений (определений)	$M_t = \sqrt{(0.07^2 + 0.07^2)} = 0.10$
н36	—	—	—	5460 74.40	2242 168.65	—	Метод спутниковых геодезических измерений (определений)	$M_t = \sqrt{(0.07^2 + 0.07^2)} = 0.10$
н37	—	—	—	5460 76.37	2242 176.53	—	Метод спутниковых геодезических измерений	$M_t = \sqrt{(0.07^2 + 0.07^2)} = 0.10$

							(определений)	
н38	–	–	–	5460 69.86	2242 178.1 5	–	Метод спутниковых геодезических измерений (определений)	$Mt=\sqrt{(0.07^2+0.07^2)}=0.10$
н35	–	–	–	5460 67.91	2242 170.2 9	–	Метод спутниковых геодезических измерений (определений)	$Mt=\sqrt{(0.07^2+0.07^2)}=0.10$

2. Сведения о характеристиках объекта недвижимости с кадастровым номером 59:18:0080101:342

№ п/п	Наименование характеристики	Значение характеристики
1	2	3
1.	Вид объекта недвижимости	Здание
2.	Ранее присвоенный государственный учетный номер (инвентарный) здания, сооружения, объекта незавершенного строительства	–
3.	Кадастровый номер земельного участка (земельных участков), в границах которого (которых) расположены здание, сооружение, объект незавершенного строительства	59:18:0080101:20
4.	Уникальный учетный номер кадастрового квартала, в границах которого расположены здание, сооружение, объект незавершенного строительства	59:18:0080101
5.	Адрес здания, сооружения, объекта незавершенного строительства	Пермский край, Добрянка г, Ивановка д, 27 д
5.1	Сведения о местоположении здания, сооружения, объекта незавершенного строительства (при отсутствии адреса) в структурированном в соответствии с федеральной информационной адресной системой виде	–
5.2	Дополнительные сведения о местоположении	–
6.	Иные сведения	–

3. Пояснения к сведениям об объекте недвижимости с кадастровым номером

59:18:0080101:342

1.

–

**Описание местоположения зданий, сооружений,
объектов незавершенного строительства на земельном участке**

1. Сведения о характерных точках контура объекта недвижимости с кадастровым номером 59:18:0080101:379

Система координат МСК-59, зона 2

Зона № 2

Обозначение характерных точек контура	Содержатся в Едином государственном реестре недвижимости			Определены в ходе выполнения комплексных кадастровых работ			Метод определения координат	Формулы, примененные для расчета средней квадратической погрешности определения координат характерных точек (M_t), м, с подставленными в такие формулы значениями и итоговые (вычисленные) значения M_t , м
	Координаты, м		Радиус, м	Координаты, м		Радиус, м		
	X	Y	R	X	Y	R		
1	2	3	4	5	6	7	8	9
н39	—	—	—	5460 36.05	2242 173.4 5	—	Метод спутниковых геодезических измерений (определений)	$M_t = \sqrt{(0.07^2 + 0.07^2)} = 0.10$
н40	—	—	—	5460 45.43	2242 171.4 6	—	Метод спутниковых геодезических измерений (определений)	$M_t = \sqrt{(0.07^2 + 0.07^2)} = 0.10$
н41	—	—	—	5460 47.45	2242 181.0 2	—	Метод спутниковых геодезических измерений	$M_t = \sqrt{(0.07^2 + 0.07^2)} = 0.10$

							(определений)	
н42	–	–	–	5460 38.07	2242 183.0 4	–	Метод спутниковых геодезических измерений (определений)	$Mt=\sqrt{(0.07^2+0.07^2)}=0.10$
н39	–	–	–	5460 36.05	2242 173.4 5	–	Метод спутниковых геодезических измерений (определений)	$Mt=\sqrt{(0.07^2+0.07^2)}=0.10$

2. Сведения о характеристиках объекта недвижимости с кадастровым номером 59:18:0080101:379

№ п/п	Наименование характеристики	Значение характеристики
1	2	3
1.	Вид объекта недвижимости	Здание
2.	Ранее присвоенный государственный учетный номер (инвентарный) здания, сооружения, объекта незавершенного строительства	–
3.	Кадастровый номер земельного участка (земельных участков), в границах которого (которых) расположены здание, сооружение, объект незавершенного строительства	59:18:0080101:28
4.	Уникальный учетный номер кадастрового квартала, в границах которого расположены здание, сооружение, объект незавершенного строительства	59:18:0080101
5.	Адрес здания, сооружения, объекта незавершенного строительства	Пермский край, Добрянский г.о., Ивановка д, Ивановская ул, 29 д
5.1	Сведения о местоположении здания, сооружения, объекта незавершенного строительства (при отсутствии адреса) в структурированном в соответствии с федеральной информационной адресной системой виде	–
5.2	Дополнительные сведения о местоположении	–
6.	Иные сведения	–

3. Пояснения к сведениям об объекте недвижимости с кадастровым номером

59:18:0080101:379

1.

–

**Описание местоположения зданий, сооружений,
объектов незавершенного строительства на земельном участке**

1. Сведения о характерных точках контура объекта недвижимости с кадастровым номером 59:18:0080101:395

Система координат МСК-59, зона 2

Зона № 2

Обозначение характерных точек контура	Содержатся в Едином государственном реестре недвижимости			Определены в ходе выполнения комплексных кадастровых работ			Метод определения координат	Формулы, примененные для расчета средней квадратической погрешности определения координат характерных точек (M_t), м, с подставленными в такие формулы значениями и итоговые (вычисленные) значения M_t , м
	Координаты , м		Радиус, с, м	Координаты , м		Радиус, м		
	X	Y	R	X	Y	R		
1	2	3	4	5	6	7	8	9
н43	—	—	—	5461 49.80	2242 171.8 3	—	Метод спутниковых геодезически х измерений (определений)	$M_t = \sqrt{(0.07^2 + 0.07^2)} = 0.10$
н46	—	—	—	5461 50.82	2242 164.8 0	—	Метод спутниковых геодезически х измерений (определений)	$M_t = \sqrt{(0.07^2 + 0.07^2)} = 0.10$
н45	—	—	—	5461 43.99	2242 163.8 1	—	Метод спутниковых геодезически х измерений	$M_t = \sqrt{(0.07^2 + 0.07^2)} = 0.10$

							(определений)	
н44	–	–	–	5461 42.97	2242 170.8 4	–	Метод спутниковых геодезических измерений (определений)	$Mt=\sqrt{(0.07^2+0.07^2)}=0.10$
н43	–	–	–	5461 49.80	2242 171.8 3	–	Метод спутниковых геодезических измерений (определений)	$Mt=\sqrt{(0.07^2+0.07^2)}=0.10$

2. Сведения о характеристиках объекта недвижимости с кадастровым номером 59:18:0080101:395

№ п/п	Наименование характеристики	Значение характеристики
1	2	3
1.	Вид объекта недвижимости	Здание
2.	Ранее присвоенный государственный учетный номер (инвентарный) здания, сооружения, объекта незавершенного строительства	–
3.	Кадастровый номер земельного участка (земельных участков), в границах которого (которых) расположены здание, сооружение, объект незавершенного строительства	59:18:0080101:44
4.	Уникальный учетный номер кадастрового квартала, в границах которого расположены здание, сооружение, объект незавершенного строительства	59:18:0080101
5.	Адрес здания, сооружения, объекта незавершенного строительства	Пермский край, Добрянка Город, Ивановка Деревня, Ивановская Улица, 23 Дом
5.1	Сведения о местоположении здания, сооружения, объекта незавершенного строительства (при отсутствии адреса) в структурированном в соответствии с федеральной информационной адресной системой виде	–
5.2	Дополнительные сведения о местоположении	–
6.	Иные сведения	–

3. Пояснения к сведениям об объекте недвижимости с кадастровым номером 59:18:0080101:395

1.	—
----	---

**Описание местоположения зданий, сооружений,
объектов незавершенного строительства на земельном участке**

1. Сведения о характерных точках контура объекта недвижимости с кадастровым номером 59:18:0080101:393

Система координат МСК-59, зона 2

Зона № 2

Обозначение характерных точек контура	Содержатся в Едином государственном реестре недвижимости			Определены в ходе выполнения комплексных кадастровых работ			Метод определения координат	Формулы, примененные для расчета средней квадратической погрешности определения координат характерных точек (M_t), м, с подставленными в такие формулы значениями и итоговые (вычисленные) значения M_t , м
	Координаты, м		Радиус, м	Координаты, м		Радиус, м		
	X	Y	R	X	Y	R		
1	2	3	4	5	6	7	8	9
н47	–	–	–	5461 79.40	2242 120.8 7	–	Метод спутниковых геодезических измерений (определений)	$M_t = \sqrt{(0.07^2 + 0.07^2)} = 0.10$
н48	–	–	–	5461 85.06	2242 122.1 7	–	Метод спутниковых геодезических измерений (определений)	$M_t = \sqrt{(0.07^2 + 0.07^2)} = 0.10$
н49	–	–	–	5461 83.13	2242 130.5 2	–	Метод спутниковых геодезических измерений	$M_t = \sqrt{(0.07^2 + 0.07^2)} = 0.10$

							(определений)	
н50	–	–	–	5461 77.48	2242 129.2 1	–	Метод спутниковых геодезических измерений (определений)	$Mt=\sqrt{(0.07^2+0.07^2)}=0.10$
н47	–	–	–	5461 79.40	2242 120.8 7	–	Метод спутниковых геодезических измерений (определений)	$Mt=\sqrt{(0.07^2+0.07^2)}=0.10$

2. Сведения о характеристиках объекта недвижимости с кадастровым номером 59:18:0080101:393

№ п/п	Наименование характеристики	Значение характеристики
1	2	3
1.	Вид объекта недвижимости	Здание
2.	Ранее присвоенный государственный учетный номер (инвентарный) здания, сооружения, объекта незавершенного строительства	–
3.	Кадастровый номер земельного участка (земельных участков), в границах которого (которых) расположены здание, сооружение, объект незавершенного строительства	59:18:0080101:82
4.	Уникальный учетный номер кадастрового квартала, в границах которого расположены здание, сооружение, объект незавершенного строительства	59:18:0080101
5.	Адрес здания, сооружения, объекта незавершенного строительства	Пермский край, Добрянка Город, Ивановка Деревня, Ивановская Улица, 21 Дом
5.1	Сведения о местоположении здания, сооружения, объекта незавершенного строительства (при отсутствии адреса) в структурированном в соответствии с федеральной информационной адресной системой виде	–
5.2	Дополнительные сведения о местоположении	–
6.	Иные сведения	–

3. Пояснения к сведениям об объекте недвижимости с кадастровым номером 59:18:0080101:393

1.	—
----	---

**Описание местоположения зданий, сооружений,
объектов незавершенного строительства на земельном участке**

1. Сведения о характерных точках контура объекта недвижимости с кадастровым номером 59:18:0080101:386

Система координат МСК-59, зона 2

Зона № 2

Обозначение характерных точек контура	Содержатся в Едином государственном реестре недвижимости			Определены в ходе выполнения комплексных кадастровых работ			Метод определения координат	Формулы, примененные для расчета средней квадратической погрешности определения координат характерных точек (M_t), м, с подставленными в такие формулы значениями и итоговые (вычисленные) значения M_t , м
	Координаты , м		Радиус, с, м	Координаты , м		Радиус, м		
	X	Y	R	X	Y	R		
1	2	3	4	5	6	7	8	9
н51	–	–	–	5461 80.76	2242 163.5 2	–	Метод спутниковых геодезических измерений (определений)	$M_t = \sqrt{(0.07^2 + 0.07^2)} = 0.10$
н52	–	–	–	5461 84.68	2242 164.5 8	–	Метод спутниковых геодезических измерений (определений)	$M_t = \sqrt{(0.07^2 + 0.07^2)} = 0.10$
н53	–	–	–	5461 83.62	2242 168.4 9	–	Метод спутниковых геодезических измерений	$M_t = \sqrt{(0.07^2 + 0.07^2)} = 0.10$

							(определений)	
н54	–	–	–	5461 79.72	2242 167.4 4	–	Метод спутниковых геодезических измерений (определений)	$Mt=\sqrt{(0.07^2+0.07^2)}=0.10$
н51	–	–	–	5461 80.76	2242 163.5 2	–	Метод спутниковых геодезических измерений (определений)	$Mt=\sqrt{(0.07^2+0.07^2)}=0.10$

2. Сведения о характеристиках объекта недвижимости с кадастровым номером 59:18:0080101:386

№ п/п	Наименование характеристики	Значение характеристики
1	2	3
1.	Вид объекта недвижимости	Здание
2.	Ранее присвоенный государственный учетный номер (инвентарный) здания, сооружения, объекта незавершенного строительства	–
3.	Кадастровый номер земельного участка (земельных участков), в границах которого (которых) расположены здание, сооружение, объект незавершенного строительства	59:18:0080101:97
4.	Уникальный учетный номер кадастрового квартала, в границах которого расположены здание, сооружение, объект незавершенного строительства	59:18:0080101
5.	Адрес здания, сооружения, объекта незавершенного строительства	Пермский край, Добрянский г.о., Ивановка д, Ивановская ул, 19 д
5.1	Сведения о местоположении здания, сооружения, объекта незавершенного строительства (при отсутствии адреса) в структурированном в соответствии с федеральной информационной адресной системой виде	–
5.2	Дополнительные сведения о местоположении	–
6.	Иные сведения	–

3. Пояснения к сведениям об объекте недвижимости с кадастровым номером

59:18:0080101:386

1.

–

**Описание местоположения зданий, сооружений,
объектов незавершенного строительства на земельном участке**

1. Сведения о характерных точках контура объекта недвижимости с кадастровым номером 59:18:0080101:369

Система координат МСК-59, зона 2

Зона № 2

Обозначение характерных точек контура	Содержатся в Едином государственном реестре недвижимости			Определены в ходе выполнения комплексных кадастровых работ			Метод определения координат	Формулы, примененные для расчета средней квадратической погрешности определения координат характерных точек (M_t), м, с подставленными в такие формулы значениями и итоговые (вычисленные) значения M_t , м
	Координаты, м		Радиус, м	Координаты, м		Радиус, м		
	X	Y	R	X	Y	R		
1	2	3	4	5	6	7	8	9
н55	—	—	—	5462 81.65	2242 185.3 9	—	Метод спутниковых геодезических измерений (определений)	$M_t = \sqrt{(0.07^2 + 0.07^2)} = 0.10$
н56	—	—	—	5462 96.99	2242 187.8 1	—	Метод спутниковых геодезических измерений (определений)	$M_t = \sqrt{(0.07^2 + 0.07^2)} = 0.10$
н57	—	—	—	5462 95.96	2242 194.3 7	—	Метод спутниковых геодезических измерений	$M_t = \sqrt{(0.07^2 + 0.07^2)} = 0.10$

							(определений)	
н58	–	–	–	5462 80.62	2242 191.9 4	–	Метод спутниковых геодезических измерений (определений)	$Mt=\sqrt{(0.07^2+0.07^2)}=0.10$
н55	–	–	–	5462 81.65	2242 185.3 9	–	Метод спутниковых геодезических измерений (определений)	$Mt=\sqrt{(0.07^2+0.07^2)}=0.10$

2. Сведения о характеристиках объекта недвижимости с кадастровым номером 59:18:0080101:369

№ п/п	Наименование характеристики	Значение характеристики
1	2	3
1.	Вид объекта недвижимости	Объект незавершенного строительства
2.	Ранее присвоенный государственный учетный номер (инвентарный) здания, сооружения, объекта незавершенного строительства	–
3.	Кадастровый номер земельного участка (земельных участков), в границах которого (которых) расположены здание, сооружение, объект незавершенного строительства	59:18:0080101:34
4.	Уникальный учетный номер кадастрового квартала, в границах которого расположены здание, сооружение, объект незавершенного строительства	59:18:0080101
5.	Адрес здания, сооружения, объекта незавершенного строительства	Пермский край, Добрянка г, Ивановка д, 13 д
5.1	Сведения о местоположении здания, сооружения, объекта незавершенного строительства (при отсутствии адреса) в структурированном в соответствии с федеральной информационной адресной системой виде	–
5.2	Дополнительные сведения о местоположении	–
6.	Иные сведения	–

3. Пояснения к сведениям об объекте недвижимости с кадастровым номером 59:18:0080101:369

1.	—
----	---

**Описание местоположения зданий, сооружений,
объектов незавершенного строительства на земельном участке**

1. Сведения о характерных точках контура объекта недвижимости с кадастровым номером 59:18:0080101:413

Система координат МСК-59, зона 2

Зона № 2

Обозначение характерных точек контура	Содержатся в Едином государственном реестре недвижимости		Определены в ходе выполнения комплексных кадастровых работ			Метод определения координат	Формулы, примененные для расчета средней квадратической погрешности определения координат характерных точек (M_t), м, с подставленными в такие формулы значениями и итоговые (вычисленные) значения M_t , м	
	Координаты, м		Координаты, м		Радиус, м			
	X	Y	X	Y	R			
1	2	3	4	5	6	7	8	9
н59	—	—	—	5463 50.59	2242 178.4 2	—	Метод спутниковых геодезических измерений (определений)	$M_t = \sqrt{(0.07^2 + 0.07^2)} = 0.10$
н60	—	—	—	5463 54.82	2242 179.1 6	—	Метод спутниковых геодезических измерений (определений)	$M_t = \sqrt{(0.07^2 + 0.07^2)} = 0.10$
н61	—	—	—	5463 53.96	2242 184.0 9	—	Метод спутниковых геодезических измерений	$M_t = \sqrt{(0.07^2 + 0.07^2)} = 0.10$

							(определений)	
н62	–	–	–	5463 49.72	2242 183.3 3	–	Метод спутниковых геодезических измерений (определений)	$Mt=\sqrt{(0.07^2+0.07^2)}=0.10$
н59	–	–	–	5463 50.59	2242 178.4 2	–	Метод спутниковых геодезических измерений (определений)	$Mt=\sqrt{(0.07^2+0.07^2)}=0.10$

2. Сведения о характеристиках объекта недвижимости с кадастровым номером 59:18:0080101:413

№ п/п	Наименование характеристики	Значение характеристики
1	2	3
1.	Вид объекта недвижимости	Здание
2.	Ранее присвоенный государственный учетный номер (инвентарный) здания, сооружения, объекта незавершенного строительства	–
3.	Кадастровый номер земельного участка (земельных участков), в границах которого (которых) расположены здание, сооружение, объект незавершенного строительства	59:18:0080101:582
4.	Уникальный учетный номер кадастрового квартала, в границах которого расположены здание, сооружение, объект незавершенного строительства	59:18:0080101
5.	Адрес здания, сооружения, объекта незавершенного строительства	Пермский край, Добрянский г.о., Ивановка д, Ивановская ул, 1 Строение
5.1	Сведения о местоположении здания, сооружения, объекта незавершенного строительства (при отсутствии адреса) в структурированном в соответствии с федеральной информационной адресной системой виде	–
5.2	Дополнительные сведения о местоположении	–
6.	Иные сведения	–

3. Пояснения к сведениям об объекте недвижимости с кадастровым номером
59:18:0080101:413

1.	—
----	---

**Описание местоположения зданий, сооружений,
объектов незавершенного строительства на земельном участке**

1. Сведения о характерных точках контура объекта недвижимости с кадастровым номером 59:18:0080101:345

Система координат МСК-59, зона 2

Зона № 2

Обозначение характерных точек контура	Содержатся в Едином государственном реестре недвижимости			Определены в ходе выполнения комплексных кадастровых работ			Метод определения координат	Формулы, примененные для расчета средней квадратической погрешности определения координат характерных точек (M_t), м, с подставленными в такие формулы значениями и итоговые (вычисленные) значения M_t , м
	Координаты, м		Радиус, м	Координаты, м		Радиус, м		
	X	Y	R	X	Y	R		
1	2	3	4	5	6	7	8	9
н63	—	—	—	5463 67.18	2242 203.6 1	—	Метод спутниковых геодезических измерений (определений)	$M_t = \sqrt{(0.07^2 + 0.07^2)} = 0.10$
н66	—	—	—	5463 68.07	2242 195.7 3	—	Метод спутниковых геодезических измерений (определений)	$M_t = \sqrt{(0.07^2 + 0.07^2)} = 0.10$
н65	—	—	—	5463 58.10	2242 194.6 0	—	Метод спутниковых геодезических измерений	$M_t = \sqrt{(0.07^2 + 0.07^2)} = 0.10$

							(определений)	
н64	–	–	–	5463 57.21	2242 202.4 8	–	Метод спутниковых геодезических измерений (определений)	$Mt=\sqrt{(0.07^2+0.07^2)}=0.10$
н63	–	–	–	5463 67.18	2242 203.6 1	–	Метод спутниковых геодезических измерений (определений)	$Mt=\sqrt{(0.07^2+0.07^2)}=0.10$

2. Сведения о характеристиках объекта недвижимости с кадастровым номером 59:18:0080101:345

№ п/п	Наименование характеристики	Значение характеристики
1	2	3
1.	Вид объекта недвижимости	Здание
2.	Ранее присвоенный государственный учетный номер (инвентарный) здания, сооружения, объекта незавершенного строительства	–
3.	Кадастровый номер земельного участка (земельных участков), в границах которого (которых) расположены здание, сооружение, объект незавершенного строительства	59:18:0080101:582
4.	Уникальный учетный номер кадастрового квартала, в границах которого расположены здание, сооружение, объект незавершенного строительства	59:18:0080101
5.	Адрес здания, сооружения, объекта незавершенного строительства	Пермский край, Добрянка Город, Ивановка Деревня, Ивановская Улица, 11 Дом
5.1	Сведения о местоположении здания, сооружения, объекта незавершенного строительства (при отсутствии адреса) в структурированном в соответствии с федеральной информационной адресной системой виде	–
5.2	Дополнительные сведения о местоположении	–
6.	Иные сведения	–

3. Пояснения к сведениям об объекте недвижимости с кадастровым номером 59:18:0080101:345

1.	—
----	---

**Описание местоположения зданий, сооружений,
объектов незавершенного строительства на земельном участке**

**1. Сведения о характерных точках контура объекта недвижимости с кадастровым номером
59:18:0080101:378**

Система координат МСК-59, зона 2

Зона № 2

Обозначение характерных точек контура	Содержатся в Едином государственном реестре недвижимости		Определены в ходе выполнения комплексных кадастровых работ			Метод определения координат	Формулы, примененные для расчета средней квадратической погрешности определения координат характерных точек (M_t), м, с подставленными в такие формулы значениями и итоговые (вычисленные) значения M_t , м	
	Координаты , м		Координаты , м		Радиус, м			
	X	Y	X	Y	R			
1	2	3	4	5	6	7	8	9
н67	–	–	–	5464 60.14	2242 209.3 1	–	Метод спутниковых геодезически х измерений (определений)	$M_t = \sqrt{(0.07^2 + 0.07^2)} = 0.10$
н70	–	–	–	5464 60.45	2242 203.1 2	–	Метод спутниковых геодезически х измерений (определений)	$M_t = \sqrt{(0.07^2 + 0.07^2)} = 0.10$
н69	–	–	–	5464 52.46	2242 202.7 2	–	Метод спутниковых геодезически х измерений	$M_t = \sqrt{(0.07^2 + 0.07^2)} = 0.10$

							(определений)	
н68	–	–	–	5464 52.15	2242 208.9 1	–	Метод спутниковых геодезических измерений (определений)	$Mt=\sqrt{(0.07^2+0.07^2)}=0.10$
н67	–	–	–	5464 60.14	2242 209.3 1	–	Метод спутниковых геодезических измерений (определений)	$Mt=\sqrt{(0.07^2+0.07^2)}=0.10$

2. Сведения о характеристиках объекта недвижимости с кадастровым номером 59:18:0080101:378

№ п/п	Наименование характеристики	Значение характеристики
1	2	3
1.	Вид объекта недвижимости	Здание
2.	Ранее присвоенный государственный учетный номер (инвентарный) здания, сооружения, объекта незавершенного строительства	–
3.	Кадастровый номер земельного участка (земельных участков), в границах которого (которых) расположены здание, сооружение, объект незавершенного строительства	59:18:0080101:88
4.	Уникальный учетный номер кадастрового квартала, в границах которого расположены здание, сооружение, объект незавершенного строительства	59:18:0080101
5.	Адрес здания, сооружения, объекта незавершенного строительства	Пермский край, Добрянка г, Ивановка д
5.1	Сведения о местоположении здания, сооружения, объекта незавершенного строительства (при отсутствии адреса) в структурированном в соответствии с федеральной информационной адресной системой виде	–
5.2	Дополнительные сведения о местоположении	–
6.	Иные сведения	–

3. Пояснения к сведениям об объекте недвижимости с кадастровым номером

59:18:0080101:378

1.

–

**Описание местоположения зданий, сооружений,
объектов незавершенного строительства на земельном участке**

1. Сведения о характерных точках контура объекта недвижимости с кадастровым номером 59:18:0080101:389

Система координат МСК-59, зона 2

Зона № 2

Обозначение характерных точек контура	Содержатся в Едином государственном реестре недвижимости			Определены в ходе выполнения комплексных кадастровых работ			Метод определения координат	Формулы, примененные для расчета средней квадратической погрешности определения координат характерных точек (M_t), м, с подставленными в такие формулы значениями и итоговые (вычисленные) значения M_t , м
	Координаты, м		Радиус, м	Координаты, м		Радиус, м		
	X	Y	R	X	Y	R		
1	2	3	4	5	6	7	8	9
н71	—	—	—	5465 58.71	2242 197.2 1	—	Метод спутниковых геодезических измерений (определений)	$M_t = \sqrt{(0.07^2 + 0.07^2)} = 0.10$
н74	—	—	—	5465 67.54	2242 197.9 6	—	Метод спутниковых геодезических измерений (определений)	$M_t = \sqrt{(0.07^2 + 0.07^2)} = 0.10$
н73	—	—	—	5465 69.02	2242 180.5 2	—	Метод спутниковых геодезических измерений	$M_t = \sqrt{(0.07^2 + 0.07^2)} = 0.10$

							(определений)	
н72	–	–	–	5465 60.19	2242 179.7 7	–	Метод спутниковых геодезических измерений (определений)	$Mt=\sqrt{(0.07^2+0.07^2)}=0.10$
н71	–	–	–	5465 58.71	2242 197.2 1	–	Метод спутниковых геодезических измерений (определений)	$Mt=\sqrt{(0.07^2+0.07^2)}=0.10$

2. Сведения о характеристиках объекта недвижимости с кадастровым номером 59:18:0080101:389

№ п/п	Наименование характеристики	Значение характеристики
1	2	3
1.	Вид объекта недвижимости	Здание
2.	Ранее присвоенный государственный учетный номер (инвентарный) здания, сооружения, объекта незавершенного строительства	–
3.	Кадастровый номер земельного участка (земельных участков), в границах которого (которых) расположены здание, сооружение, объект незавершенного строительства	59:18:0080101:544
4.	Уникальный учетный номер кадастрового квартала, в границах которого расположены здание, сооружение, объект незавершенного строительства	59:18:0080101
5.	Адрес здания, сооружения, объекта незавершенного строительства	Пермский край, Добрянка г, Ивановка д, 1 строение
5.1	Сведения о местоположении здания, сооружения, объекта незавершенного строительства (при отсутствии адреса) в структурированном в соответствии с федеральной информационной адресной системой виде	–
5.2	Дополнительные сведения о местоположении	–
6.	Иные сведения	–

3. Пояснения к сведениям об объекте недвижимости с кадастровым номером

59:18:0080101:389

1.

–

**Описание местоположения зданий, сооружений,
объектов незавершенного строительства на земельном участке**

1. Сведения о характерных точках контура объекта недвижимости с кадастровым номером 59:18:0080101:382

Система координат МСК-59, зона 2

Зона № 2

Обозначение характерных точек контура	Содержатся в Едином государственном реестре недвижимости			Определены в ходе выполнения комплексных кадастровых работ			Метод определения координат	Формулы, примененные для расчета средней квадратической погрешности определения координат характерных точек (M_t), м, с подставленными в такие формулы значениями и итоговые (вычисленные) значения M_t , м
	Координаты , м		Радиус, с, м	Координаты , м		Радиус, м		
	X	Y	R	X	Y	R		
1	2	3	4	5	6	7	8	9
н75	–	–	–	5466 15.61	2242 213.2 7	–	Метод спутниковых геодезических измерений (определений)	$M_t = \sqrt{(0.07^2 + 0.07^2)} = 0.10$
н89	–	–	–	5466 16.20	2242 197.6 2	–	Метод спутниковых геодезических измерений (определений)	$M_t = \sqrt{(0.07^2 + 0.07^2)} = 0.10$
н88	–	–	–	5466 03.52	2242 196.7 3	–	Метод спутниковых геодезических измерений	$M_t = \sqrt{(0.07^2 + 0.07^2)} = 0.10$

							(определений)	
н87	–	–	–	5465 97.53	2242 188.0 1	–	Метод спутниковых геодезических измерений (определений)	$Mt=\sqrt{(0.07^2+0.07^2)}=0.10$
н86	–	–	–	5465 97.95	2242 177.2 8	–	Метод спутниковых геодезических измерений (определений)	$Mt=\sqrt{(0.07^2+0.07^2)}=0.10$
н85	–	–	–	5465 99.25	2242 177.3 4	–	Метод спутниковых геодезических измерений (определений)	$Mt=\sqrt{(0.07^2+0.07^2)}=0.10$
н84	–	–	–	5465 99.46	2242 173.3 1	–	Метод спутниковых геодезических измерений (определений)	$Mt=\sqrt{(0.07^2+0.07^2)}=0.10$
н83	–	–	–	5465 96.77	2242 173.2 4	–	Метод спутниковых геодезических измерений (определений)	$Mt=\sqrt{(0.07^2+0.07^2)}=0.10$
н82	–	–	–	5465 96.80	2242 171.5 2	–	Метод спутниковых геодезических измерений (определений)	$Mt=\sqrt{(0.07^2+0.07^2)}=0.10$
н81	–	–	–	5465 91.43	2242 171.3 5	–	Метод спутниковых геодезических измерений (определений)	$Mt=\sqrt{(0.07^2+0.07^2)}=0.10$
н80	–	–	–	5465	2242	–	Метод	$Mt=\sqrt{(0.07^2+0.07^2)}=0.10$

				91.10	177.1 2		спутниковых геодезически х измерений (определений)	10
н79	–	–	–	5465 82.58	2242 176.5 9	–	Метод спутниковых геодезически х измерений (определений)	$Mt=\sqrt{(0.07^2+0.07^2)}=0.10$
н78	–	–	–	5465 81.10	2242 203.7 9	–	Метод спутниковых геодезически х измерений (определений)	$Mt=\sqrt{(0.07^2+0.07^2)}=0.10$
н77	–	–	–	5465 88.63	2242 203.9 8	–	Метод спутниковых геодезически х измерений (определений)	$Mt=\sqrt{(0.07^2+0.07^2)}=0.10$
н76	–	–	–	5465 88.37	2242 212.4 7	–	Метод спутниковых геодезически х измерений (определений)	$Mt=\sqrt{(0.07^2+0.07^2)}=0.10$
н75	–	–	–	5466 15.61	2242 213.2 7	–	Метод спутниковых геодезически х измерений (определений)	$Mt=\sqrt{(0.07^2+0.07^2)}=0.10$

2. Сведения о характеристиках объекта недвижимости с кадастровым номером 59:18:0080101:382

№ п/п	Наименование характеристики	Значение характеристики
1	2	3
1.	Вид объекта недвижимости	Здание
2.	Ранее присвоенный государственный учетный номер (инвентарный) здания, сооружения, объекта	–

	незавершенного строительства	
3.	Кадастровый номер земельного участка (земельных участков), в границах которого (которых) расположены здание, сооружение, объект незавершенного строительства	59:18:0080101:543
4.	Уникальный учетный номер кадастрового квартала, в границах которого расположены здание, сооружение, объект незавершенного строительства	59:18:0080101
5.	Адрес здания, сооружения, объекта незавершенного строительства	Пермский край, Добрянка Город, Ивановка Деревня, Ивановская Улица, 3 Дом
5.1	Сведения о местоположении здания, сооружения, объекта незавершенного строительства (при отсутствии адреса) в структурированном в соответствии с федеральной информационной адресной системой виде	–
5.2	Дополнительные сведения о местоположении	–
6.	Иные сведения	–
3. Пояснения к сведениям об объекте недвижимости с кадастровым номером <u>59:18:0080101:382</u>		
1.	–	

**Описание местоположения зданий, сооружений,
объектов незавершенного строительства на земельном участке**

1. Сведения о характерных точках контура объекта недвижимости с кадастровым номером 59:18:0080101:392

Система координат МСК-59, зона 2

Зона № 2

Обозначение характерных точек контура	Содержатся в Едином государственном реестре недвижимости			Определены в ходе выполнения комплексных кадастровых работ			Метод определения координат	Формулы, примененные для расчета средней квадратической погрешности определения координат характерных точек (M_t), м, с подставленными в такие формулы значениями и итоговые (вычисленные) значения M_t , м
	Координаты, м		Радиус, м	Координаты, м		Радиус, м		
	X	Y	R	X	Y	R		
1	2	3	4	5	6	7	8	9
н90	–	–	–	5464 95.50	2242 249.5 0	–	Метод спутниковых геодезических измерений (определений)	$M_t = \sqrt{(0.07^2 + 0.07^2)} = 0.10$
н93	–	–	–	5464 96.30	2242 244.9 2	–	Метод спутниковых геодезических измерений (определений)	$M_t = \sqrt{(0.07^2 + 0.07^2)} = 0.10$
н92	–	–	–	5464 88.42	2242 243.5 4	–	Метод спутниковых геодезических измерений	$M_t = \sqrt{(0.07^2 + 0.07^2)} = 0.10$

							(определений)	
н91	–	–	–	5464 87.62	2242 248.1 2	–	Метод спутниковых геодезических измерений (определений)	$Mt=\sqrt{(0.07^2+0.07^2)}=0.10$
н90	–	–	–	5464 95.50	2242 249.5 0	–	Метод спутниковых геодезических измерений (определений)	$Mt=\sqrt{(0.07^2+0.07^2)}=0.10$

2. Сведения о характеристиках объекта недвижимости с кадастровым номером 59:18:0080101:392

№ п/п	Наименование характеристики	Значение характеристики
1	2	3
1.	Вид объекта недвижимости	Здание
2.	Ранее присвоенный государственный учетный номер (инвентарный) здания, сооружения, объекта незавершенного строительства	–
3.	Кадастровый номер земельного участка (земельных участков), в границах которого (которых) расположены здание, сооружение, объект незавершенного строительства	59:18:0080101:42
4.	Уникальный учетный номер кадастрового квартала, в границах которого расположены здание, сооружение, объект незавершенного строительства	59:18:0080101
5.	Адрес здания, сооружения, объекта незавершенного строительства	Пермский край, Добрянский г.о., Ивановка д, Ивановская ул, 2а д
5.1	Сведения о местоположении здания, сооружения, объекта незавершенного строительства (при отсутствии адреса) в структурированном в соответствии с федеральной информационной адресной системой виде	–
5.2	Дополнительные сведения о местоположении	–
6.	Иные сведения	–

3. Пояснения к сведениям об объекте недвижимости с кадастровым номером

59:18:0080101:392

1.

–

**Описание местоположения зданий, сооружений,
объектов незавершенного строительства на земельном участке**

1. Сведения о характерных точках контура объекта недвижимости с кадастровым номером 59:18:0080101:376

Система координат МСК-59, зона 2

Зона № 2

Обозначение характерных точек контура	Содержатся в Едином государственном реестре недвижимости			Определены в ходе выполнения комплексных кадастровых работ			Метод определения координат	Формулы, примененные для расчета средней квадратической погрешности определения координат характерных точек (M_t), м, с подставленными в такие формулы значениями и итоговые (вычисленные) значения M_t , м
	Координаты, м		Радиус, м	Координаты, м		Радиус, м		
	X	Y	R	X	Y	R		
1	2	3	4	5	6	7	8	9
н94	—	—	—	5460 16.03	2242 238.03	—	Метод спутниковых геодезических измерений (определений)	$M_t = \sqrt{(0.07^2 + 0.07^2)} = 0.10$
н95	—	—	—	5460 14.68	2242 229.76	—	Метод спутниковых геодезических измерений (определений)	$M_t = \sqrt{(0.07^2 + 0.07^2)} = 0.10$
н96	—	—	—	5460 13.75	2242 223.59	—	Метод спутниковых геодезических измерений	$M_t = \sqrt{(0.07^2 + 0.07^2)} = 0.10$

							(определений)	
н97	–	–	–	5460 25.49	2242 221.5 6	–	Метод спутниковых геодезических измерений (определений)	$Mt=\sqrt{(0.07^2+0.07^2)}=0.10$
н98	–	–	–	5460 27.74	2242 236.2 0	–	Метод спутниковых геодезических измерений (определений)	$Mt=\sqrt{(0.07^2+0.07^2)}=0.10$
н94	–	–	–	5460 16.03	2242 238.0 3	–	Метод спутниковых геодезических измерений (определений)	$Mt=\sqrt{(0.07^2+0.07^2)}=0.10$

2. Сведения о характеристиках объекта недвижимости с кадастровым номером 59:18:0080101:376

№ п/п	Наименование характеристики	Значение характеристики
1	2	3
1.	Вид объекта недвижимости	Здание
2.	Ранее присвоенный государственный учетный номер (инвентарный) здания, сооружения, объекта незавершенного строительства	–
3.	Кадастровый номер земельного участка (земельных участков), в границах которого (которых) расположены здание, сооружение, объект незавершенного строительства	59:18:0080101:91
4.	Уникальный учетный номер кадастрового квартала, в границах которого расположены здание, сооружение, объект незавершенного строительства	59:18:0080101
5.	Адрес здания, сооружения, объекта незавершенного строительства	Пермский край, Добрянка г, Ивановка д, Ивановская ул, 26 д
5.1	Сведения о местоположении здания, сооружения, объекта незавершенного строительства (при отсутствии адреса) в структурированном в соответствии с федеральной информационной	–

	адресной системой виде	
5.2	Дополнительные сведения о местоположении	–
6.	Иные сведения	–
3. Пояснения к сведениям об объекте недвижимости с кадастровым номером <u>59:18:0080101:376</u>		
1.	–	

**Описание местоположения зданий, сооружений,
объектов незавершенного строительства на земельном участке**

1. Сведения о характерных точках контура объекта недвижимости с кадастровым номером 59:18:0080101:409

Система координат МСК-59, зона 2

Зона № 2

Обозначение характерных точек контура	Содержатся в Едином государственном реестре недвижимости			Определены в ходе выполнения комплексных кадастровых работ			Метод определения координат	Формулы, примененные для расчета средней квадратической погрешности определения координат характерных точек (M_t), м, с подставленными в такие формулы значениями и итоговые (вычисленные) значения M_t , м
	Координаты , м		Радиус, с, м	Координаты , м		Радиус, м		
	X	Y	R	X	Y	R		
1	2	3	4	5	6	7	8	9
н99	—	—	—	5457 61.63	2242 233.6 5	—	Метод спутниковых геодезически х измерений (определений)	$M_t = \sqrt{(0.07^2 + 0.07^2)} = 0.10$
н102	—	—	—	5457 57.66	2242 232.4 2	—	Метод спутниковых геодезически х измерений (определений)	$M_t = \sqrt{(0.07^2 + 0.07^2)} = 0.10$
н101	—	—	—	5457 54.11	2242 243.8 8	—	Метод спутниковых геодезически х измерений	$M_t = \sqrt{(0.07^2 + 0.07^2)} = 0.10$

							(определений)	
н100	–	–	–	5457 58.08	2242 245.1 1	–	Метод спутниковых геодезических измерений (определений)	$Mt=\sqrt{(0.07^2+0.07^2)}=0.10$
н99	–	–	–	5457 61.63	2242 233.6 5	–	Метод спутниковых геодезических измерений (определений)	$Mt=\sqrt{(0.07^2+0.07^2)}=0.10$

2. Сведения о характеристиках объекта недвижимости с кадастровым номером 59:18:0080101:409

№ п/п	Наименование характеристики	Значение характеристики
1	2	3
1.	Вид объекта недвижимости	Здание
2.	Ранее присвоенный государственный учетный номер (инвентарный) здания, сооружения, объекта незавершенного строительства	–
3.	Кадастровый номер земельного участка (земельных участков), в границах которого (которых) расположены здание, сооружение, объект незавершенного строительства	59:18:0080101:398
4.	Уникальный учетный номер кадастрового квартала, в границах которого расположены здание, сооружение, объект незавершенного строительства	59:18:0080101
5.	Адрес здания, сооружения, объекта незавершенного строительства	Пермский край, Добрянка г, Ивановка д, Ивановская ул, 38 д
5.1	Сведения о местоположении здания, сооружения, объекта незавершенного строительства (при отсутствии адреса) в структурированном в соответствии с федеральной информационной адресной системой виде	–
5.2	Дополнительные сведения о местоположении	–
6.	Иные сведения	–

3. Пояснения к сведениям об объекте недвижимости с кадастровым номером

59:18:0080101:409

1.

–

**Описание местоположения зданий, сооружений,
объектов незавершенного строительства на земельном участке**

1. Сведения о характерных точках контура объекта недвижимости с кадастровым номером 59:18:0080101:397

Система координат МСК-59, зона 2

Зона № 2

Обозначение характерных точек контура	Содержатся в Едином государственном реестре недвижимости			Определены в ходе выполнения комплексных кадастровых работ			Метод определения координат	Формулы, примененные для расчета средней квадратической погрешности определения координат характерных точек (M_t), м, с подставленными в такие формулы значениями и итоговые (вычисленные) значения M_t , м
	Координаты, м		Радиус, м	Координаты, м		Радиус, м		
	X	Y	R	X	Y	R		
1	2	3	4	5	6	7	8	9
н103	—	—	—	5459 08.28	2242 254.3 3	—	Метод спутниковых геодезических измерений (определений)	$M_t = \sqrt{(0.07^2 + 0.07^2)} = 0.10$
н104	—	—	—	5459 08.01	2242 266.7 4	—	Метод спутниковых геодезических измерений (определений)	$M_t = \sqrt{(0.07^2 + 0.07^2)} = 0.10$
н105	—	—	—	5459 02.41	2242 266.6 2	—	Метод спутниковых геодезических измерений	$M_t = \sqrt{(0.07^2 + 0.07^2)} = 0.10$

							(определений)	
н106	–	–	–	5459 02.49	2242 259.9 1	–	Метод спутниковых геодезических измерений (определений)	$Mt=\sqrt{(0.07^2+0.07^2)}=0.10$
н107	–	–	–	5458 99.49	2242 259.7 9	–	Метод спутниковых геодезических измерений (определений)	$Mt=\sqrt{(0.07^2+0.07^2)}=0.10$
н108	–	–	–	5458 99.61	2242 256.6 7	–	Метод спутниковых геодезических измерений (определений)	$Mt=\sqrt{(0.07^2+0.07^2)}=0.10$
н109	–	–	–	5459 02.61	2242 256.7 9	–	Метод спутниковых геодезических измерений (определений)	$Mt=\sqrt{(0.07^2+0.07^2)}=0.10$
н110	–	–	–	5459 02.68	2242 254.2 1	–	Метод спутниковых геодезических измерений (определений)	$Mt=\sqrt{(0.07^2+0.07^2)}=0.10$
н103	–	–	–	5459 08.28	2242 254.3 3	–	Метод спутниковых геодезических измерений (определений)	$Mt=\sqrt{(0.07^2+0.07^2)}=0.10$

2. Сведения о характеристиках объекта недвижимости с кадастровым номером 59:18:0080101:397

№ п/п	Наименование характеристики	Значение характеристики
1	2	3

1.	Вид объекта недвижимости	Здание
2.	Ранее присвоенный государственный учетный номер (инвентарный) здания, сооружения, объекта незавершенного строительства	–
3.	Кадастровый номер земельного участка (земельных участков), в границах которого (которых) расположены здание, сооружение, объект незавершенного строительства	59:18:0080101:38
4.	Уникальный учетный номер кадастрового квартала, в границах которого расположены здание, сооружение, объект незавершенного строительства	59:18:0080101
5.	Адрес здания, сооружения, объекта незавершенного строительства	Пермский край, Добрянка Город, Ивановка Деревня, Ивановская Улица, 34 Дом
5.1	Сведения о местоположении здания, сооружения, объекта незавершенного строительства (при отсутствии адреса) в структурированном в соответствии с федеральной информационной адресной системой виде	–
5.2	Дополнительные сведения о местоположении	–
6.	Иные сведения	–
3. Пояснения к сведениям об объекте недвижимости с кадастровым номером <u>59:18:0080101:397</u>		
1.	–	

**Описание местоположения зданий, сооружений,
объектов незавершенного строительства на земельном участке**

1. Сведения о характерных точках контура объекта недвижимости с кадастровым номером 59:18:0080101:407

Система координат МСК-59, зона 2

Зона № 2

Обозначение характерных точек контура	Содержатся в Едином государственном реестре недвижимости			Определены в ходе выполнения комплексных кадастровых работ			Метод определения координат	Формулы, примененные для расчета средней квадратической погрешности определения координат характерных точек (M_t), м, с подставленными в такие формулы значениями и итоговые (вычисленные) значения M_t , м
	Координаты, м		Радиус, м	Координаты, м		Радиус, м		
	X	Y	R	X	Y	R		
1	2	3	4	5	6	7	8	9
н111	—	—	—	5459 63.01	2242 295.0 3	—	Метод спутниковых геодезических измерений (определений)	$M_t = \sqrt{(0.07^2 + 0.07^2)} = 0.10$
н114	—	—	—	5459 62.48	2242 291.3 0	—	Метод спутниковых геодезических измерений (определений)	$M_t = \sqrt{(0.07^2 + 0.07^2)} = 0.10$
н113	—	—	—	5459 56.54	2242 292.1 4	—	Метод спутниковых геодезических измерений	$M_t = \sqrt{(0.07^2 + 0.07^2)} = 0.10$

							(определений)	
h112	–	–	–	5459 57.07	2242 295.8 7	–	Метод спутниковых геодезических измерений (определений)	$Mt=\sqrt{(0.07^2+0.07^2)}=0.10$
h111	–	–	–	5459 63.01	2242 295.0 3	–	Метод спутниковых геодезических измерений (определений)	$Mt=\sqrt{(0.07^2+0.07^2)}=0.10$

2. Сведения о характеристиках объекта недвижимости с кадастровым номером 59:18:0080101:407

№ п/п	Наименование характеристики	Значение характеристики
1	2	3
1.	Вид объекта недвижимости	Здание
2.	Ранее присвоенный государственный учетный номер (инвентарный) здания, сооружения, объекта незавершенного строительства	–
3.	Кадастровый номер земельного участка (земельных участков), в границах которого (которых) расположены здание, сооружение, объект незавершенного строительства	59:18:0080101:45
4.	Уникальный учетный номер кадастрового квартала, в границах которого расположены здание, сооружение, объект незавершенного строительства	59:18:0080101
5.	Адрес здания, сооружения, объекта незавершенного строительства	Пермский край, Добрянка г, Ивановка д
5.1	Сведения о местоположении здания, сооружения, объекта незавершенного строительства (при отсутствии адреса) в структурированном в соответствии с федеральной информационной адресной системой виде	–
5.2	Дополнительные сведения о местоположении	–
6.	Иные сведения	–

3. Пояснения к сведениям об объекте недвижимости с кадастровым номером

59:18:0080101:407

1.

–

**Описание местоположения зданий, сооружений,
объектов незавершенного строительства на земельном участке**

1. Сведения о характерных точках контура объекта недвижимости с кадастровым номером 59:18:0080101:374

Система координат МСК-59, зона 2

Зона № 2

Обозначение характерных точек контура	Содержатся в Едином государственном реестре недвижимости			Определены в ходе выполнения комплексных кадастровых работ			Метод определения координат	Формулы, примененные для расчета средней квадратической погрешности определения координат характерных точек (M_t), м, с подставленными в такие формулы значениями и итоговые (вычисленные) значения M_t , м
	Координаты, м		Радиус, м	Координаты, м		Радиус, м		
	X	Y	R	X	Y	R		
1	2	3	4	5	6	7	8	9
н115	—	—	—	5461 97.05	2242 209.3 8	—	Метод спутниковых геодезических измерений (определений)	$M_t = \sqrt{(0.07^2 + 0.07^2)} = 0.10$
н116	—	—	—	5462 03.00	2242 210.4 6	—	Метод спутниковых геодезических измерений (определений)	$M_t = \sqrt{(0.07^2 + 0.07^2)} = 0.10$
н117	—	—	—	5462 01.86	2242 216.5 5	—	Метод спутниковых геодезических измерений	$M_t = \sqrt{(0.07^2 + 0.07^2)} = 0.10$

							(определений)	
h118	–	–	–	5461 95.94	2242 215.5 6	–	Метод спутниковых геодезических измерений (определений)	$Mt=\sqrt{(0.07^2+0.07^2)}=0.10$
h115	–	–	–	5461 97.05	2242 209.3 8	–	Метод спутниковых геодезических измерений (определений)	$Mt=\sqrt{(0.07^2+0.07^2)}=0.10$

2. Сведения о характеристиках объекта недвижимости с кадастровым номером 59:18:0080101:374

№ п/п	Наименование характеристики	Значение характеристики
1	2	3
1.	Вид объекта недвижимости	Здание
2.	Ранее присвоенный государственный учетный номер (инвентарный) здания, сооружения, объекта незавершенного строительства	–
3.	Кадастровый номер земельного участка (земельных участков), в границах которого (которых) расположены здание, сооружение, объект незавершенного строительства	59:18:0080101:3
4.	Уникальный учетный номер кадастрового квартала, в границах которого расположены здание, сооружение, объект незавершенного строительства	59:18:0080101
5.	Адрес здания, сооружения, объекта незавершенного строительства	Пермский край, Добрянский г.о., Ивановка д, Ивановская ул, 16 д
5.1	Сведения о местоположении здания, сооружения, объекта незавершенного строительства (при отсутствии адреса) в структурированном в соответствии с федеральной информационной адресной системой виде	–
5.2	Дополнительные сведения о местоположении	–
6.	Иные сведения	–

3. Пояснения к сведениям об объекте недвижимости с кадастровым номером

59:18:0080101:374

1.

–

**Описание местоположения зданий, сооружений,
объектов незавершенного строительства на земельном участке**

1. Сведения о характерных точках контура объекта недвижимости с кадастровым номером 59:18:0080101:394

Система координат МСК-59, зона 2

Зона № 2

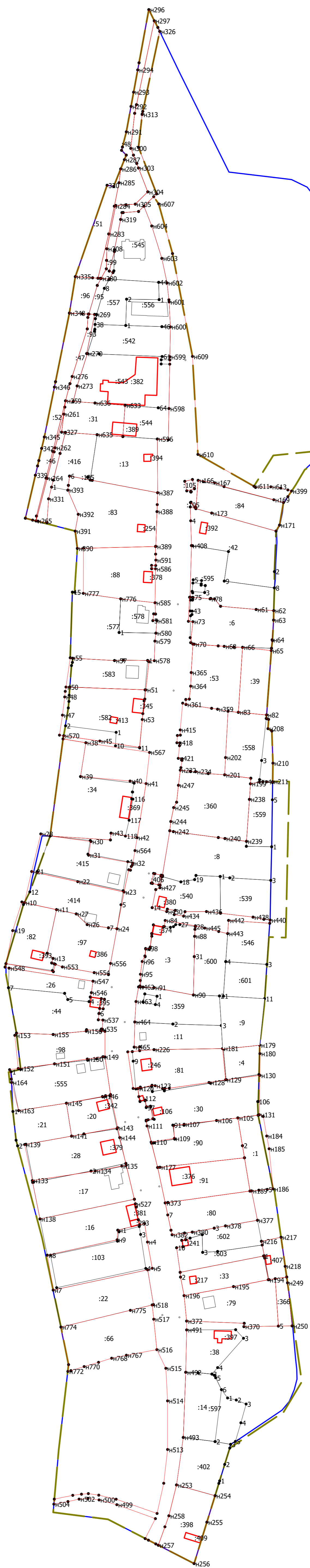
Обозначение характерных точек контура	Содержатся в Едином государственном реестре недвижимости			Определены в ходе выполнения комплексных кадастровых работ			Метод определения координат	Формулы, примененные для расчета средней квадратической погрешности определения координат характерных точек (M_t), м, с подставленными в такие формулы значениями и итоговые (вычисленные) значения M_t , м
	Координаты, м		Радиус, м	Координаты, м		Радиус, м		
	X	Y	R	X	Y	R		
1	2	3	4	5	6	7	8	9
н119	–	–	–	5465 40.43	2242 203.1 2	–	Метод спутниковых геодезических измерений (определений)	$M_t = \sqrt{(0.07^2 + 0.07^2)} = 0.10$
н120	–	–	–	5465 45.53	2242 203.0 6	–	Метод спутниковых геодезических измерений (определений)	$M_t = \sqrt{(0.07^2 + 0.07^2)} = 0.10$
н121	–	–	–	5465 45.59	2242 209.5 4	–	Метод спутниковых геодезических измерений	$M_t = \sqrt{(0.07^2 + 0.07^2)} = 0.10$

							(определений)	
н122	–	–	–	5465 44.40	2242 209.5 7	–	Метод спутниковых геодезических измерений (определений)	$Mt=\sqrt{(0.07^2+0.07^2)}=0.10$
н123	–	–	–	5465 44.37	2242 208.1 9	–	Метод спутниковых геодезических измерений (определений)	$Mt=\sqrt{(0.07^2+0.07^2)}=0.10$
н124	–	–	–	5465 40.49	2242 208.2 2	–	Метод спутниковых геодезических измерений (определений)	$Mt=\sqrt{(0.07^2+0.07^2)}=0.10$
н119	–	–	–	5465 40.43	2242 203.1 2	–	Метод спутниковых геодезических измерений (определений)	$Mt=\sqrt{(0.07^2+0.07^2)}=0.10$

2. Сведения о характеристиках объекта недвижимости с кадастровым номером 59:18:0080101:394

№ п/п	Наименование характеристики	Значение характеристики
1	2	3
1.	Вид объекта недвижимости	Здание
2.	Ранее присвоенный государственный учетный номер (инвентарный) здания, сооружения, объекта незавершенного строительства	–
3.	Кадастровый номер земельного участка (земельных участков), в границах которого (которых) расположены здание, сооружение, объект незавершенного строительства	59:18:0080101:13
4.	Уникальный учетный номер кадастрового квартала, в границах которого расположены здание, сооружение, объект незавершенного строительства	59:18:0080101

5.	Адрес здания, сооружения, объекта незавершенного строительства	Пермский край, Добрянка Город, Ивановка Деревня, Ивановская Улица, 5А Дом
5.1	Сведения о местоположении здания, сооружения, объекта незавершенного строительства (при отсутствии адреса) в структурированном в соответствии с федеральной информационной адресной системой виде	–
5.2	Дополнительные сведения о местоположении	–
6.	Иные сведения	–
3. Пояснения к сведениям об объекте недвижимости с кадастровым номером <u>59:18:0080101:394</u>		
1.	–	



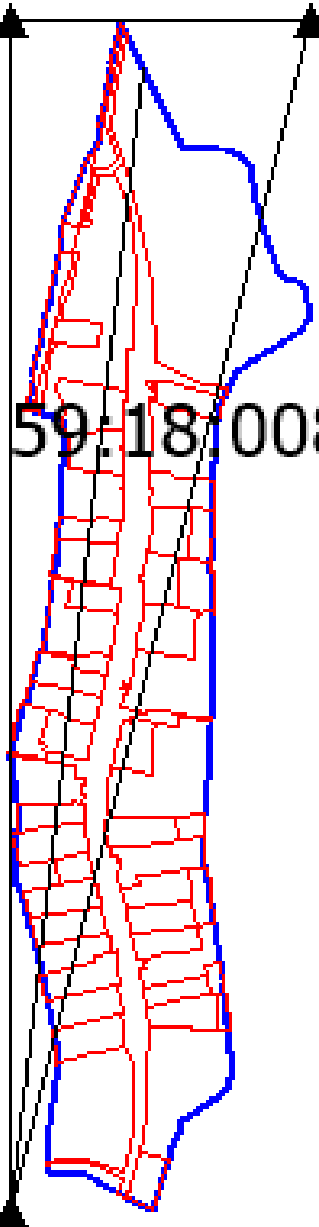
- Условные обозначения**
- Характерная точка границы земельного участка
 - ▭ Кадастровый квартал
 - ▭ Границы населенного пункта
 - Границы земельных участков
 - ▭ Существующая
 - ▭ Вновь образованная или уточненная
 - Контур объекта капитального строительства
 - ▭ Существующий наземный
 - ▭ Новый наземный

Схема геодезических построений



Гортоп




















Косогор



59:18:0080101

Молохи

Условные обозначения:

№ п/п	Название условного знака	Изображение	Описание изображения
1	2	3	4
1	Границы земельного участка		для изображения применяются условные знаки №2, №3
2	Часть границы земельного участка: а) существующая часть границы		сплошная линия черного цвета толщиной 0,2 мм
	б) вновь образованная или уточненная часть границы		сплошная линия красного цвета толщиной 0,2 мм (допускается линия черного цвета, выделенная маркером красного цвета, шириной до 3,0 мм)
3	Характерная точка границы земельного участка		круг черного цвета диаметром 1,5 мм
4	Контур здания, сооружения, объекта незавершенного строительства, размеры которого могут быть переданы в масштабе графической части		для изображения применяются условные знаки №6, №7
5	Контур здания, сооружения, объекта незавершенного строительства, размеры которого не могут быть переданы в масштабе графической части		квадрат черного цвета с длиной стороны 3,0 мм
	Контур сооружения, объекта незавершенного строительства, представляющий собой окружность, размеры которой не могут быть переданы в масштабе графической части		круг черного цвета диаметром 3,0 мм
6	Часть контура здания, сооружения, объекта незавершенного строительства: а) образованного проекцией существующего наземного конструктивного элемента здания, сооружения, объекта незавершенного строительства		сплошная линия черного цвета, толщиной 0,2 мм
	б) образованного проекцией вновь образованного наземного конструктивного элемента здания, сооружения, объекта незавершенного строительства		сплошная линия красного цвета толщиной 0,2 мм (допускается линия черного цвета, выделенная маркером красного цвета, шириной до 3,0 мм)
	в) образованного проекцией существующего надземного конструктивного элемента здания, сооружения, объекта незавершенного строительства		штрихпунктирная линия черного цвета толщиной 0,2 мм с длиной штриха 2,0 мм, с интервалом между штрихами и пунктирами 1,0 мм
	г) образованного проекцией вновь образованного надземного конструктивного элемента здания, сооружения, объекта незавершенного строительства		штрихпунктирная линия красного цвета толщиной 0,2 мм с длиной штриха 2,0 мм, с интервалом между штрихами и пунктирами 1,0 мм
	д) образованного проекцией существующего подземного конструктивного элемента здания, сооружения, объекта незавершенного строительства		штрихпунктирная линия черного цвета толщиной 0,2 мм, длиной штриха 2,0 мм, интервалом между штрихами и пунктирами 1,0 мм
	е) образованного проекцией вновь образованного подземного конструктивного элемента здания, сооружения, объекта незавершенного строительства		штрихпунктирная линия красного цвета толщиной 0,2 мм, длиной штриха 2,0 мм, интервалом между штрихами и пунктирами 1,0 мм
7	Характерная точка контура здания		круг черного цвета диаметром 1,0 мм
8	Пункт геодезической основы: а) пункт государственной геодезической сети		равносторонний треугольник со стороной 3,0 мм с точкой внутри
	б) пункт геодезической сети специального назначения, созданной в соответствии с законодательством о геодезии и картографии		квадрат со стороной 2,0 мм с точкой внутри
9	Точка съемочного обоснования		окружность диаметром 1,0 мм с точкой внутри
10	Направления геодезических построений при создании съемочного обоснования		сплошная линия черного цвета толщиной 0,5 мм
11	Направления геодезических построений при определении координат характерных точек границ земельного участка		сплошная линия черного цвета со стрелкой толщиной 0,2 мм