






Публичный сервитут
"Строительство ВЛ 0,4 кВ с установкой ПУ для электроснабжения деревни Бобки (4500088758)"
Схема расположения границ публичного сервитута



Условные обозначения:

- 59:18:3630201 кадастровый номер квартала
- :3346 кадастровый номер земельного участка, учтенного в ГКН
-  граница земельного участка, учтенного в ГКН
-  граница публичного сервитута
-  граница кадастрового квартала
-  характерная точка границы
-  проектируемая линия ВЛ 0,4 кВ

ОПИСАНИЕ МЕСТОПОЛОЖЕНИЯ ГРАНИЦ ПУБЛИЧНОГО СЕРВИТУТА «Строительство ВЛ 0,4 кВ с установкой ПУ для электроснабжения деревни Бобки (4500088758)» ПЕРМСКИЙ КРАЙ, ДОБРЯНСКИЙ ГОРОДСКОЙ ОКРУГ (НАИМЕНОВАНИЕ ОБЪЕКТА)				
Сведения о местоположении границ объекта				
1. Система координат <u>МСК-59. зона 2</u>				
2. Сведения о характерных точках границ объекта				
Обозначение характерны х точек границ	Координаты. м		Метод определения координат и средняя квадратическая погрешность положения характерной точки (M _t). м	Описание закреплен ия точки
	X	Y		
1	2	3	4	5
1	539616.96	2246923.17	Геодезический метод; Mt=0.1	-
2	539616.96	2246928.65	Геодезический метод; Mt=0.1	-
3	539616.96	2246946.95	Геодезический метод; Mt=0.1	-
4	539612.96	2246946.95	Геодезический метод; Mt=0.1	-
5	539612.96	2246928.65	Геодезический метод; Mt=0.1	-
6	539612.96	2246923.17	Геодезический метод; Mt=0.1	-
1	539616.96	2246923.17	Геодезический метод; Mt=0.1	-