

Утверждена

(наименование документа об утверждении, включая наименования органов государственной власти или

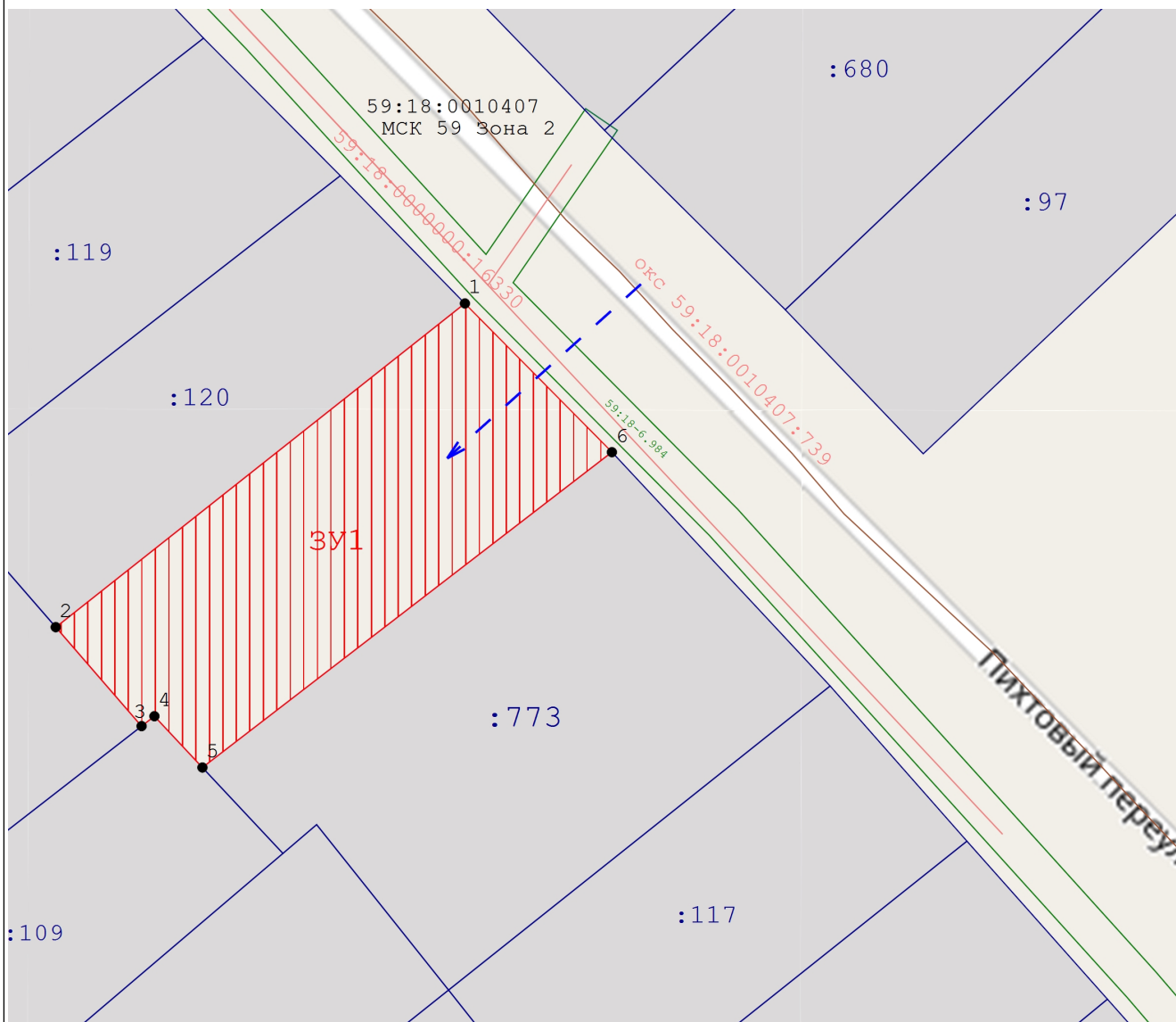
органов местного самоуправления, принявших решение об утверждении схемы или

подписавших соглашение о перераспределении земельных участков)

от _____ № _____

Схема расположения земельного участка или земельных участков на кадастровом плане территории

Площадь земельного участка		1 151 м²
Обозначение характерных точек границ	Координаты, м	
	X	Y
1	2	3
1	565 454,40	2 243 123,36
2	565 420,77	2 243 080,90
3	565 410,49	2 243 089,81
4	565 411,52	2 243 091,14
5	565 406,19	2 243 096,12
6	565 438,95	2 243 138,61
1	565 454,40	2 243 123,36

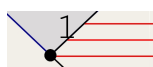


Масштаб 1:700

Условные обозначения:

59:18:0010407
МСК 59 Зона 2

- КК в котором образован учатсок
система координат



- Характерная точка границы, сведения о которой позволяют однозначно определить ее положение на местности




- Условное обозначение образованного участка




- Номер участка сведения о котором внесены в ЕГРН



- Вновь образованная часть границы, сведения о которой достаточны для определения ее местоположения



- Существующая часть границы, имеющиеся в ЕГРН сведения о которой достаточны для определения ее местоположения



- Проход, проезд с ОКС
59:18:0010407:739 автомобильная дорога



- Обозначение ОКС



- Границы 59:18:0010407:739 , ЗОУИТ 59:18-6.984 Охранная зона ВЛ 0.4кВ Электросетевой комплекс №4



- Подложка в виде карты Росреестра