

Утверждена

(наименование документа об утверждении, включая наименования органов государственной власти или

органов местного самоуправления, принявших решение об утверждении схемы или

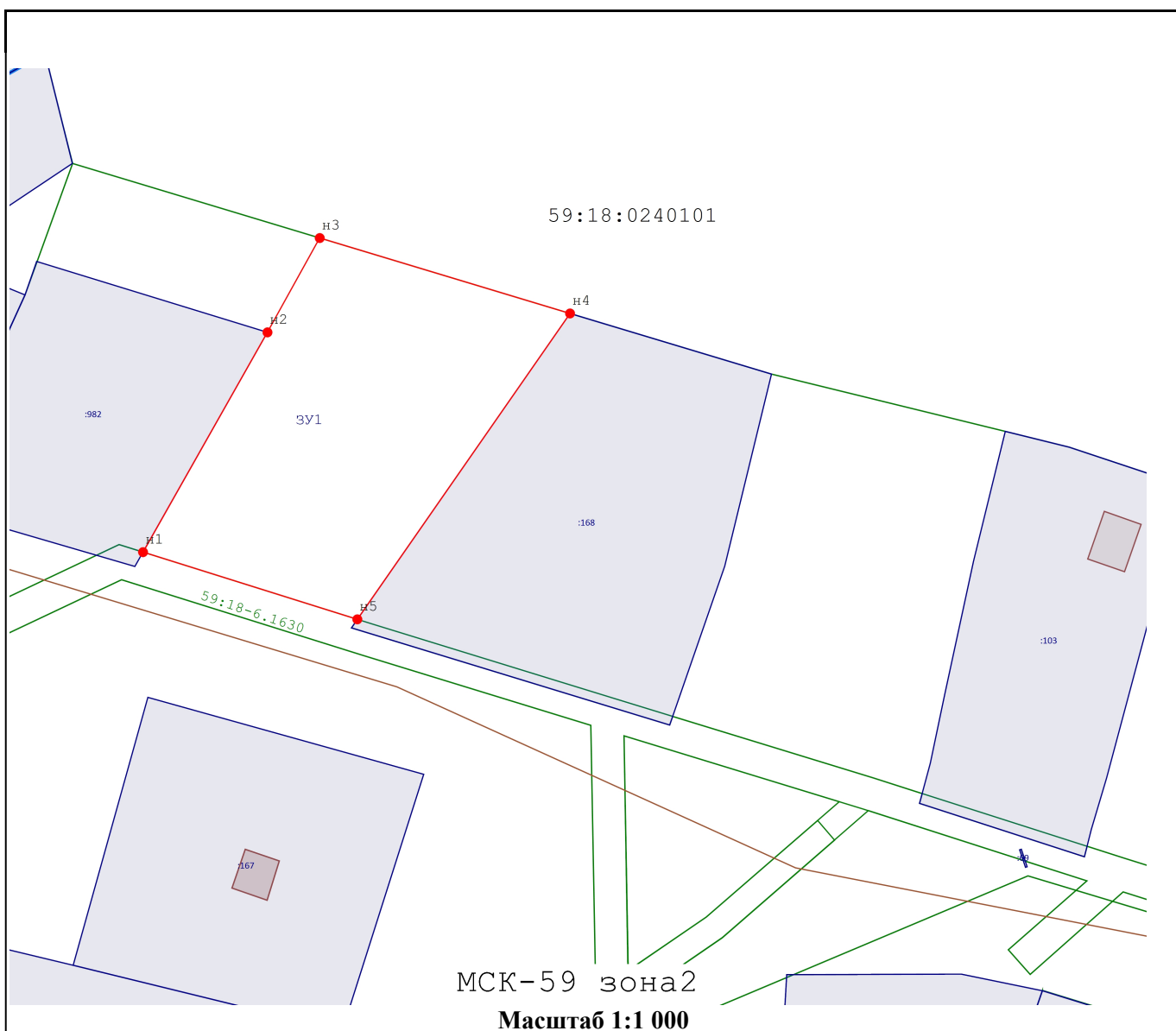
подписавших соглашение о перераспределении земельных участков)

от








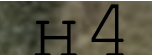


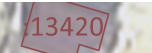
№

Схема расположения земельного участка или земельных участков на кадастровом плане территории

| | | |
|---|--|----------------------|
| Площадь земельного участка | | 2 007 м ² |
| (указывается проектная площадь образуемого земельного участка, вычисленная с использованием технологических и программных средств, в том числе размещенных на официальном сайте федерального органа исполнительной власти, уполномоченного Правительством Российской Федерации на осуществление государственного кадастрового учета, государственной регистрации прав, ведение Единого государственного реестра недвижимости и предоставление сведений, содержащихся в Едином государственном реестре недвижимости, в информационно-телекоммуникационной сети "Интернет" (далее - официальный сайт), с округлением до 1 квадратного метра. Указанное значение площади земельного участка может быть уточнено при проведении кадастровых работ не более чем на десять процентов) | | |
| Обозначение характерных точек границ | Координаты, МСК-59 зона2, м | |
| | (указываются в случае подготовки схемы расположения земельного участка с использованием технологических и программных средств, в том числе размещенных на официальном сайте. Значения координат, полученные с использованием указанных технологических и программных средств, указываются с округлением до 0,01 метра) | |
| | X | Y |
| 1 | 2 | 3 |
| н1 | 549 338,26 | 2 267 162,17 |
| н2 | 549 371,88 | 2 267 181,21 |
| н3 | 549 386,30 | 2 267 189,21 |
| н4 | 549 374,77 | 2 267 227,51 |
| н5 | 549 327,98 | 2 267 194,96 |
| н1 | 549 338,26 | 2 267 162,17 |



Условные обозначения:

-  - характеристическая точка границы земельного участка, сведения о которой отсутствуют в ЕГРН, местоположение которой определено при кадастровых работах (новая характеристическая точка)
-  - часть границы, местоположение которой определено при выполнении кадастровых работ
-  - обозначение кадастрового квартала
-  - надписи кадастрового номера земельного участка
-  - Граница зоны с особыми условиями использования территории (ЗООУИТ)
-  - Номер ЗООУИТ
-  - Объекты капитального строительства согласно сведениям ЕГРН
-  - Номер точки границы земельного участка, сведения о которой отсутствуют в ЕГРН, местоположение которой определено при кадастровых работах (новая характеристическая точка)
-  - Часть границы, сведения ЕГРН о которой позволяют однозначно определить ее положение на местности
-  - Сооружение
-  - Надписи кадастрового номера объектов капитального строительства