





## Площадь земель и/или части земельного участка, кв.м: 215



**Масштаб 1:1000**

### Условные обозначения

- |  |   |
|--|---|
|  | -проектные границы публичного сервитута   |
| 59:18:3630101  | -кадастровый номер квартала   |
|  | -границы кадастрового квартала  |
|  | -граница и номер земельного участка, сведения о котором внесены в ЕГРН  |
|  | -Воздушная линия электропередачи Строительство ВЛ 0,4 кВ с установкой ПУ для электроснабжения деревни Городище (4500077597) |
| • 1  | - обозначение характерной точки проектной границы публичного сервитута  |
| №3   | - обозначение и номер опоры ЛЭП   |

Каталог координат МСК-59, Зона 2		
Обозначение характерных точек границ	Координаты, м	
	X	Y
1	2	3
1	536895.17	2239758.50
2	536893.81	2239761.25
3	536880.43	2239788.21
4	536867.15	2239815.00
5	536866.27	2239816.78
6	536863.34	2239815.31
7	536890.84	2239759.77
8	536892.16	2239757.04
1	536895.17	2239758.50

### Описание границ смежных землепользователей

Описание границы	Смежный землепользователь (при наличии кадастровый номер земельного участка)	Площадь обременения, кв.м
от точки 2 до точки 3	59:18:3630101:4590	-
от точки 3 до точки 4	59:18:3630101:4589	-
от точки 4 до точки 5	59:18:3630101:4588	-
от точки 5 до точки 7	59:18:3630101:4603	205
от точки 7 до точки 2	59:18:3630101:4602	10
<b>Итого</b>		<b>215</b>