



АДМИНИСТРАЦИЯ
ДОБРЯНСКОГО ГОРОДСКОГО ОКРУГА

ПОСТАНОВЛЕНИЕ

11.01.2023

№ 37

г.Добрянка

**Об установлении
публичного сервитута**

В соответствии со статьей 23, главой V.7 Земельного кодекса Российской Федерации, Постановлением Правительства Российской Федерации от 20 ноября 2000 г. № 878 «Об утверждении Правил охраны газораспределительных сетей», Уставом Добрянского городского округа, пунктом 3.4 Положения об управлении имущественных и земельных отношений администрации Добрянского городского округа, утвержденного решением Думы Добрянского городского округа от 19 декабря 2019 г. № 90, рассмотрев представленные документы, ходатайство об установлении публичного сервитута от 07 декабря 2022 г. вх. № 265-01-01-75-3493 акционерного общества «Газпром газораспределение Пермь», учитывая отсутствие заявлений иных правообладателей земельных участков в период публикации сообщения № 144/2022 о возможном установлении публичного сервитута, администрация округа **ПОСТАНОВЛЯЕТ:**

1. Утвердить границы публичного сервитута общей площадью 410 кв. м на часть земельного участка с кадастровым номером 59:18:3580101:1732.

2. Установить публичный сервитут на основании ходатайства акционерного общества «Газпром газораспределение Пермь» (614000, Пермский край, г. Пермь, ул. Петропавловская, д. 43, ОГРН 1025900512670, ИНН 5902183841) общей площадью 410 кв. м на часть земельного участка с кадастровым номером 59:18:3580101:1732, расположенного по адресу: Пермский край, Добрянский городской округ, СПК «Уральская Нива», урочище «Верхняя Полазна», в целях размещения линейного объекта системы газоснабжения (для подключения (технологического присоединения) к сетям инженерно-технического обеспечения «Наружная сеть газоснабжения до границы земельного участка по адресу: Пермский край, Добрянский городской

округ, СПК «Уральская Нива», ур. «Верх. Полазна», кадастровый номер 59:18:3580101:1013 (под строительство газопровода давлением до 0,6 Мпа, для размещения которого не требуется разрешения на строительство)), сроком на 10 лет.

3. Акционерное общество «Газпром газораспределение Пермь» вправе:

3.1. приступить к осуществлению публичного сервитута со дня заключения соглашения о его осуществлении, но не ранее дня внесения сведений о нем в Единый государственный реестр недвижимости;

3.2. в установленных границах публичного сервитута осуществлять, в соответствии с требованиями законодательства Российской Федерации, деятельность, для обеспечения которой установлен публичный сервитут;

3.3. до окончания срока публичного сервитута обратиться с ходатайством об установлении публичного сервитута на новый срок.

4. Акционерному обществу «Газпром газораспределение Пермь» в установленном законом порядке после прекращения действия публичного сервитута привести земельный участок с кадастровым номером 59:18:3580101:1732, обремененный публичным сервитутом, в состояние, пригодное для использования в соответствии с видом разрешенного использования земельного участка.

5. Управлению имущественных и земельных отношений администрации Добрянского городского округа в установленном законом порядке обеспечить:

5.1. размещение настоящего постановления на официальном сайте правовой информации Добрянского городского округа в информационно-телекоммуникационной сети Интернет с доменным именем dobr-pravo.ru;

5.2. направление копии настоящего постановления в федеральный орган исполнительной власти, уполномоченный Правительством Российской Федерации на осуществление государственного кадастрового учета, ведение Единого государственного реестра недвижимости и предоставление сведений, содержащихся в Едином государственном реестре недвижимости;

5.3. направление заявителю копии настоящего постановления, сведений о лице, являющемся правообладателем земельного участка с кадастровым номером 59:18:3580101:1732.

6. Контроль за исполнением постановления возложить на первого заместителя главы администрации Добрянского городского округа.

Глава городского округа -
глава администрации
Добрянского городского округа



К.В. Лызов

Схема расположения границ публичного сервитута

Объект: Наружная сеть газоснабжения до границы земельного участка по адресу: Пермский край, Добрянский г.о., СПК "Уральская Нива", ур. "Верх.Полазна", кад.№ 59:18:3580101:1013. (под строительство газопровода давлением до 0,6 Мпа, для размещения которого не требуется разрешения на строительство)

Местоположение: расположенных по адресу: Пермский край, Добрянский г.о., СПК "Уральская Нива", ур. "Верх.Полазна", кад.№ 59:18:3580101:1013

Каталог координат, м
Система координат: МСК-59, зона 2
Метод определения координат - Геодезический


Площадь земель или части земельного участка, кв.м.: 410


Категория земель: земли сельскохозяйственного назначения

Вид разрешенного использования: -

Описание границ смежных землепользователей:






От точки н1 до точки н2 - земельный участок с кадастровым номером 59:18:3580101:1017
От точки н2 до точки н3 - земельный участок с кадастровым номером 59:18:3580101:1015
От точки н3 до точки н5 - земельный участок с кадастровым номером 59:18:3580101:1013
От точки н5 до точки н6 - земельный участок с кадастровым номером 59:18:3580101:1071
От точки н6 до точки н7 - земельный участок с кадастровым номером 59:18:3580101:1732
От точки н7 до точки н8 - земельный участок с кадастровым номером 59:18:3580101:1072
От точки н8 до точки н10 - земельный участок с кадастровым номером 59:18:3580101:1018
От точки н10 до точки н11 - земельный участок с кадастровым номером 59:18:3580101:1019
От точки н11 до точки н12 - земельный участок с кадастровым номером 59:18:3580101:1020
От точки н12 до точки н1 - земельный участок с кадастровым номером 59:18:3580101:1732

 :1013 - границы и номер земельного участка, сведения о которых внесены в ЕГРН

 :1613 - границы и номер объекта капитального строительства, сведения о которых внесены в ЕГРН


№ точки границы	X	Y	Средняя квадратическая погрешность положения характерной точки (Мт), м
1	549647.24	2244835.16	0.1
2	549651.92	2244836.84	0.1
3	549674.80	2244844.66	0.1
4	549692.08	2244851.06	0.1
5	549693.00	2244851.40	0.1
6	549695.95	2244852.50	0.1
7	549693.16	2244860.11	0.1
8	549688.24	2244857.99	0.1
9	549687.56	2244857.75	0.1
10	549664.57	2244849.56	0.1
11	549645.51	2244842.94	0.1
12	549644.55	2244842.60	0.1
1	549647.24	2244835.16	0.1

Условные обозначения:

-  :ЗУ1 - проектные границы публичного сервитута
-  - проектное местоположение инженерного сооружения
-  1 - обозначение харатерной точки проектной границы публичного сервитута
- 59:18:3580101 - номер кадастрового квартала
-  - граница кадастрового квартала
-  59:18-6.341 - зоны с особыми условиями использования территории, сведения о которых внесены в ЕГРН



Масштаб 1:700

Заявитель:  / Егошина И.В.
МП (подпись, расшифровка подписи)
(для юридических лиц и индивидуальных предпринимателей)

УТВЕРЖДЕНА
постановлением администрации
Добрянского городского округа
от 11.09.2023 № 37