



АДМИНИСТРАЦИЯ
ДОБРЯНСКОГО ГОРОДСКОГО ОКРУГА

ПОСТАНОВЛЕНИЕ

09.06.2022

№ 1505

г.Добрянка

**Об установлении
публичного сервитута**

В соответствии со статьей 23, главой V.7 Земельного кодекса Российской Федерации, статьей 3.3, частями 3, 4 статьи 3.6 Федерального закона Российской Федерации от 25 октября 2001 г. № 137-ФЗ «О введении в действие Земельного кодекса Российской Федерации», Постановлением Правительства Российской Федерации от 20 ноября 2000 г. № 878 «Об утверждении Правил охраны газораспределительных сетей», Уставом Добрянского городского округа, пунктом 3.4 Положения об управлении имущественных и земельных отношений администрации Добрянского городского округа, утвержденного решением Думы Добрянского городского округа от 19 декабря 2019 г. № 90, рассмотрев представленные документы, ходатайство об установлении публичного сервитута от 26 апреля 2022 г. № 265-01-01-75-1029 акционерного общества «Газпром газораспределение Пермь», учитывая отсутствие заявлений иных правообладателей земельных участков в период публикации сообщения № 78/2022 о возможном установлении публичного сервитута, администрация округа **ПОСТАНОВЛЯЕТ:**

1. Утвердить границы публичного сервитута на части земельного участка с кадастровым номером 59:18:0000000:16454, находящегося в муниципальной собственности, площадью 17 кв. м.

2. Установить публичный сервитут на основании ходатайства акционерного общества «Газпром газораспределение Пермь» (614000 Пермский край, г. Пермь, ул. Петропавловская, д. 43, ОГРН 1025900512670, ИНН 5902183841) на части земельного участка с кадастровым номером 59:18:0000000:16454, находящегося в муниципальной собственности, расположенного по адресу: Пермский край, Добрянский городской округ, г. Добрянка, ул. Солнечная, площадью 17 кв. м, в целях размещения сооружения с кадастровым номером 59:18:0010501:4459 (наружная сеть газоснабжения до границы земельного участка заявителя по адресу: г. Добрянка, ул. Солнечная, д. 2), сроком на 49 лет.

3. Акционерное общество «Газпром газораспределение Пермь» вправе:

3.1. приступить к осуществлению публичного сервитута со дня внесения сведений о публичном сервитуте в Единый государственный реестр недвижимости;

3.2. в установленных границах публичного сервитута осуществлять, в соответствии с требованиями законодательства Российской Федерации, деятельность, для обеспечения которой установлен публичный сервитут;

3.3. до окончания срока публичного сервитута обратиться с ходатайством об установлении публичного сервитута на новый срок.

4. Акционерному обществу «Газпром газораспределение Пермь» в установленном законом порядке после прекращения действия публичного сервитута привести часть земельного участка с кадастровым номером 59:18:0000000:16454, обремененного публичным сервитутом, в состояние, пригодное для его использования в соответствии с видом разрешенного использования.

5. Управлению имущественных и земельных отношений администрации Добрянского городского округа в установленном законом порядке обеспечить:

5.1. опубликование настоящего постановления в порядке, установленном для официального опубликования (обнародования) муниципальных правовых актов Добрянского городского округа;

5.2. направление копии настоящего постановления в федеральный орган исполнительной власти, уполномоченный Правительством Российской Федерации на осуществление государственного кадастрового учета, ведение Единого государственного реестра недвижимости и предоставление сведений, содержащихся в Едином государственном реестре недвижимости;

5.3. направление заявителю копии настоящего постановления, сведений о лицах, являющихся правообладателями земельного участка с кадастровым номером 59:18:0000000:16454.

6. Контроль за исполнением постановления возложить на первого заместителя главы администрации Добрянского городского округа.

И.о. главы городского округа -
главы администрации
Добрянского городского округа



Н.Н. Поздеев

Схема расположения границ публичного сервитута

Объект: Наружная сеть газоснабжения до границы земельного участка заявителя по адресу: г. Добрянка, ул. Солнечная, д.2, с кадастровым номером 59:18:0010501:4459 (для обслуживания и эксплуатации газопровода)

Местоположение: расположенных по адресу: Пермский край, г.о. Добрянский, г. Добрянка, ул. Солнечная

Площадь земель или части земельного участка, кв.м.: 17

(в т.ч.: 59:18:0000000:16454 = 16,81)

Категория земель: земли населенных пунктов


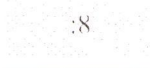

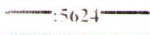
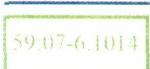

Вид разрешенного использования: -

Описание границ смежных землепользователей:

От точки 1 до точки 2 - земельный участок с кадастровым номером 59:18:0010201:122

От точки 2 до точки 1 - земельный участок с кадастровым номером 59:18:0000000:16454

Условные обозначения:

-  - проектные границы публичного сервитута
-  :8 - границы и номер земельного участка, сведения о которых внесены в ЕГРН
-  :81 - границы и номер объекта капитального строительства, сведения о которых внесены в ЕГРН
-  :5624 - граница кадастрового квартала
-  59:07-6.1014 - зоны с особыми условиями использования территории, сведения о которых внесены в ЕГРН
-  1 - обозначение характерной точки проектной границы публичного сервитута

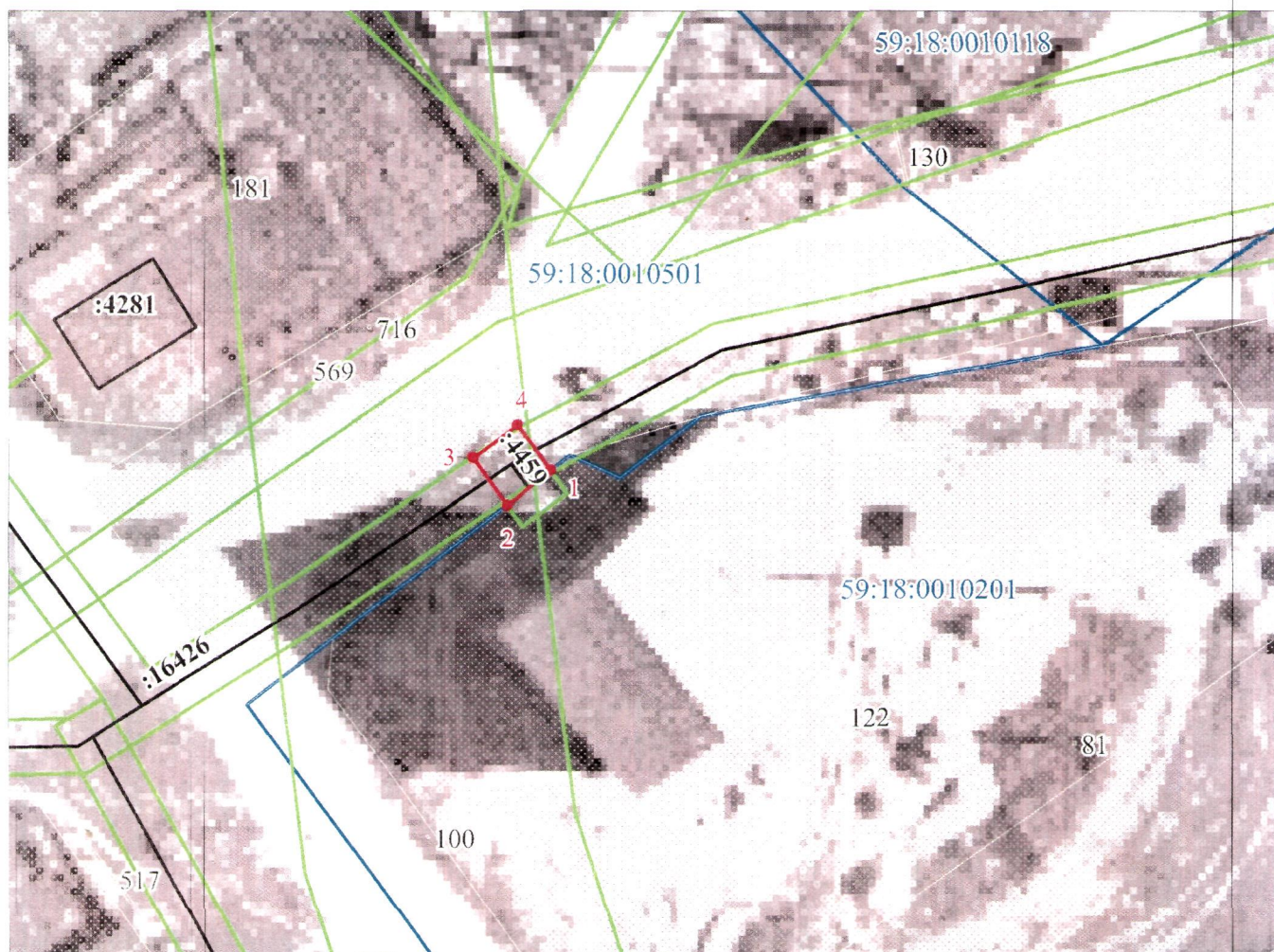
Каталог координат, м

Система координат: МСК-59, зона 2

Метод определения координат - Геодезический

№ точки границы	X	Y	(M), м
1	569157.89	2242392.95	0.1
2	569155.45	2242389.77	0.1
3	569158.88	2242387.27	0.1
4	569161.24	2242390.51	0.1
1	569157.89	2242392.95	0.1

59:18:0010501 - номер кадастрового квартала



Масштаб 1:500

Заявитель: МП / Захарова Е. Л.
(подпись, расшифровка подписи)
(для юридических лиц и индивидуальных предпринимателей)