



АДМИНИСТРАЦИЯ  
ДОБРЯНСКОГО ГОРОДСКОГО ОКРУГА

ПОСТАНОВЛЕНИЕ

09.06.2022

№ 1489

г.Добрянка

**Об установлении  
публичного сервитута**

В соответствии со статьей 23, главой V.7 Земельного кодекса Российской Федерации, статьей 3.3, частями 3, 4 статьи 3.6 Федерального закона Российской Федерации от 25 октября 2001 г. № 137-ФЗ «О введении в действие Земельного кодекса Российской Федерации», Постановлением Правительства Российской Федерации от 20 ноября 2000 г. № 878 «Об утверждении Правил охраны газораспределительных сетей», Уставом Добрянского городского округа, пунктом 3.4 Положения об управлении имущественных и земельных отношений администрации Добрянского городского округа, утвержденного решением Думы Добрянского городского округа от 19 декабря 2019 г. № 90, рассмотрев представленные документы, ходатайство об установлении публичного сервитута от 26 апреля 2022 г. № 265-01-01-75-1034 акционерного общества «Газпром газораспределение Пермь», учитывая отсутствие заявлений иных правообладателей земельных участков в период публикации сообщения № 78/2022 о возможном установлении публичного сервитута, администрация округа **ПОСТАНОВЛЯЕТ:**

1. Утвердить границы публичного сервитута на землях, находящихся в государственной собственности, площадью 349 кв. м, расположенных в кадастровом квартале 59:18:0010305.

2. Установить публичный сервитут на основании ходатайства акционерного общества «Газпром газораспределение Пермь» (614000 Пермский край, г. Пермь, ул. Петропавловская, д. 43, ОГРН 1025900512670, ИНН 5902183841) на землях, находящихся в государственной собственности, площадью 349 кв. м, расположенных в кадастровом квартале 59:18:0010305, по адресу: Пермский край, Добрянский г.о., г. Добрянка, ул. Тунева, в целях размещения сооружения с кадастровым номером 59:18:0010305:921 (наружная сеть газоснабжения до границы земельного участка по адресу: Пермский край, г. Добрянка, ул. Тунева, д. 9), сроком на 49 лет.

3. Акционерное общество «Газпром газораспределение Пермь» вправе:

3.1. приступить к осуществлению публичного сервитута со дня внесения сведений о публичном сервитуте в Единый государственный реестр недвижимости;

3.2. в установленных границах публичного сервитута осуществлять, в соответствии с требованиями законодательства Российской Федерации, деятельность, для обеспечения которой установлен публичный сервитут;

3.3. до окончания срока публичного сервитута обратиться с ходатайством об установлении публичного сервитута на новый срок.

4. Акционерному обществу «Газпром газораспределение Пермь» в установленном законом порядке после прекращения действия публичного сервитута привести земли, обремененные публичным сервитутом, в состояние, пригодное для их использования.

5. Управлению имущественных и земельных отношений администрации Добрянского городского округа в установленном законом порядке обеспечить:

5.1. опубликование настоящего постановления в порядке, установленном для официального опубликования (обнародования) муниципальных правовых актов Добрянского городского округа;

5.2. направление копии настоящего постановления в федеральный орган исполнительной власти, уполномоченный Правительством Российской Федерации на осуществление государственного кадастрового учета, ведение Единого государственного реестра недвижимости и предоставление сведений, содержащихся в Едином государственном реестре недвижимости;

5.3. направление копии настоящего постановления заявителю.

6. Контроль за исполнением постановления возложить на первого заместителя главы администрации Добрянского городского округа.

Глава городского округа -  
глава администрации  
Добрянского городского округа



К.В. Лызов

Схема расположения границ публичного сервитута

Объект: Наружная сеть газоснабжения до границы земельного участка по адресу: Пермский край, г. Добрянка, ул. Тунёва, д.9, с кадастровым номером 59:18:0010305:921 (для обслуживания и эксплуатации газопровода)

Местоположение: расположенных по адресу: Пермский край, г.о. Добрянский, г. Добрянка, ул. Тунёва

Площадь земель или части земельного участка, кв.м.: 349

(в т.ч.: земли общ.польз-я =349,48)


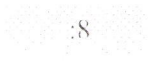

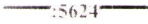
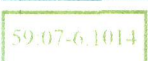

Категория земель: земли населенных пунктов

Вид разрешенного использования: -

Описание границ смежных землепользователей:

- От точки 1 до точки 11 - земли общего пользования
- От точки 11 до точки 12 - земельный участок с кадастровым номером 59:18:0010305:997
- От точки 12 до точки 14 - земли общего пользования
- От точки 14 до точки 16 - земельный участок с кадастровым номером 59:18:0010305:423
- От точки 16 до точки 1 - земли общего пользования

Условные обозначения:

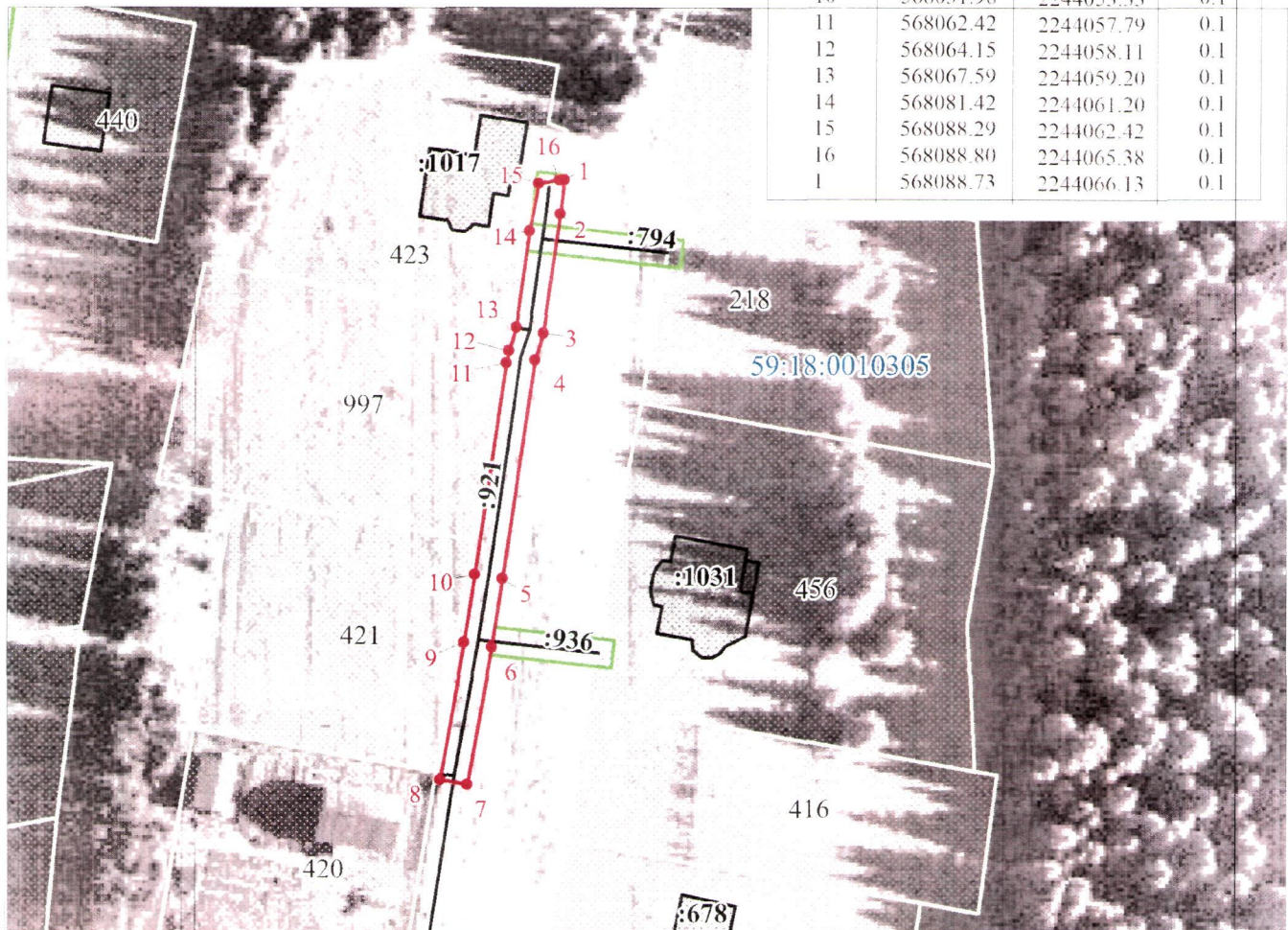
-  - проектные границы публичного сервитута
-  :8 - границы и номер земельного участка, сведения о которых внесены в ЕГРН
-  :81 - границы и номер объекта капитального строительства, сведения о которых внесены в ЕГРН
-  :5624 - граница кадастрового квартала
-  59:07-6.1014 - зоны с особыми условиями использования территории, сведения о которых внесены в ЕГРН
-  1 - обозначение характерной точки проектной границы публичного сервитута
- 59:18:0010305 - номер кадастрового квартала

Каталог координат, м

Система координат: МСК-59, зона 2

Метод определения координат - Геодезический

№ точки границы	X	Y	(M), м
1	568088.73	2244066.13	0.1
2	568083.87	2244065.59	0.1
3	568066.69	2244063.12	0.1
4	568062.85	2244061.90	0.1
5	568031.38	2244057.29	0.1
6	568021.47	2244055.74	0.1
7	568001.77	2244052.21	0.1
8	568002.47	2244048.27	0.1
9	568022.13	2244051.80	0.1
10	568031.98	2244053.33	0.1
11	568062.42	2244057.79	0.1
12	568064.15	2244058.11	0.1
13	568067.59	2244059.20	0.1
14	568081.42	2244061.20	0.1
15	568088.29	2244062.42	0.1
16	568088.80	2244065.38	0.1
1	568088.73	2244066.13	0.1



Масштаб 1:1000

Заявитель:

МП

*Захарова*

/ Захарова Е. Л.

(подпись, расшифровка подписи)

(для юридических лиц  
и индивидуальных предпринимателей)