



АДМИНИСТРАЦИЯ  
ДОБРЯНСКОГО ГОРОДСКОГО ОКРУГА

ПОСТАНОВЛЕНИЕ

09.06.2022

№ 1497

г.Добрянка

**Об установлении публичного  
сервитута**

В соответствии со статьей 23, главой V.7 Земельного кодекса Российской Федерации, статьей 3.3, частями 3, 4 статьи 3.6 Федерального закона Российской Федерации от 25 октября 2001 г. № 137-ФЗ «О введении в действие Земельного кодекса Российской Федерации», Постановлением Правительства РФ от 20 ноября 2000 г. № 878 «Об утверждении Правил охраны газораспределительных сетей», Уставом Добрянского городского округа, пунктом 3.4 Положения об управлении имущественных и земельных отношений администрации Добрянского городского округа, утвержденного решением Думы Добрянского городского округа от 19 декабря 2019 г. № 90, рассмотрев представленные документы, ходатайство об установлении публичного сервитута от 26 апреля 2022 г. № 265-01-01-75-1011 акционерного общества «Газпром газораспределение Пермь», учитывая отсутствие заявлений иных правообладателей земельных участков в период публикации сообщения № 75/2022 о возможном установлении публичного сервитута, администрация округа **ПОСТАНОВЛЯЕТ:**

1. Утвердить границы публичного сервитута общей площадью 92 кв. м на землях, находящихся в государственной собственности, и частях земельных участков согласно приложению к настоящему постановлению.

2. Установить публичный сервитут на основании ходатайства акционерного общества «Газпром газораспределение Пермь» (614000, Пермский край, г. Пермь, ул. Петропавловская, д. 43, ОГРН 1025900512670, ИНН 5902183841) общей площадью 92 кв. м в целях размещения сооружения с кадастровым номером 59:18:0010405:1305 (наружная сеть газоснабжения до границы земельного участка по адресу: Пермский край, г. Добрянка, мкр-н «Задобрянка», ул. Интернациональная, д. 43), сроком на 49 лет, на землях,

находящихся в государственной собственности, и частях земельных участков согласно приложению к настоящему постановлению.

3. Акционерному обществу «Газпром газораспределение Пермь» в установленном законом порядке после прекращения действия публичного сервитута привести земли, находящиеся в государственной собственности, и части обремененных публичным сервитутом земельных участков, согласно приложению к настоящему постановлению, в состояние, пригодное для их использования в соответствии с видами разрешенного использования.

4. Акционерное общество «Газпром газораспределение Пермь» вправе:

4.1. приступить к осуществлению публичного сервитута на землях, находящихся в государственной собственности, и частях земельных участков, согласно приложению к настоящему постановлению, со дня внесения сведений о нем в Единый государственный реестр недвижимости;

4.2. в установленных границах публичного сервитута осуществлять, в соответствии с требованиями законодательства Российской Федерации, деятельность, для обеспечения которой установлен публичный сервитут;

4.3. до окончания срока публичного сервитута обратиться с ходатайством об установлении публичного сервитута на новый срок.

5. Управлению имущественных и земельных отношений администрации Добрянского городского округа в установленном законом порядке обеспечить:

5.1. опубликование настоящего постановления в порядке, установленном для официального опубликования (обнародования) муниципальных правовых актов Добрянского городского округа;

5.2. направление копии настоящего постановления в федеральный орган исполнительной власти, уполномоченный Правительством Российской Федерации на осуществление государственного кадастрового учета, государственной регистрации прав, ведение Единого государственного реестра недвижимости и предоставление сведений, содержащихся в Едином государственном реестре недвижимости;

5.3. направление заявителю копии настоящего постановления, сведений о лицах, являющихся правообладателями земельных участков, согласно приложению к настоящему постановлению.

6. Контроль за исполнением постановления возложить на первого заместителя главы администрации Добрянского городского округа.

И.о. главы городского округа -  
главы администрации Добрянского  
городского округа



Н.Н. Поздеев

Приложение  
к постановлению  
администрации Добрянского  
городского округа  
от 09.06.2022 № 1497

№ п/п	Кадастровый номер, адрес или местоположение земельного участка	Площадь части земельного участка (кв. м)
1	Пермский край, г. Добрянка, ул. Интернациональная, кадастровый номер 59:18:0000000:16305	74,24*
2	Пермский край, Добрянский г.о., г. Добрянка, ул. Интернациональная, в районе д. 43, кадастровый квартал 59:18:0010405	17,49*

### Схема расположения границ публичного сервитута

Объект: Наружная сеть газоснабжения до границы земельного участка по адресу: Пермский край, г. Добрянка, м/р-он "Задобрянка", ул. Интернациональная, д.43, с кадастровым номером 59:18:0010405:1305 (для обслуживания и эксплуатации газопровода)

Местоположение: расположенных по адресу: Пермский край, г.о. Добрянский, г. Добрянка, ул. Интернациональная







Площадь земель или части земельного участка, кв.м.: 92  
(в т.ч.: земли общ польз-я =17,49; 59:18:0000000:16305=74,24)

Категория земель: земли населенных пунктов

Вид разрешенного использования: -

Описание границ смежных землепользователей:  
 От точки 1 до точки 2 - земельный участок с кадастровым номером 59:18:0010405:38  
 От точки 2 до точки 3 - земли общего пользования  
 От точки 3 до точки 6 - земельный участок с кадастровым номером 59:18:0000000:16305  
 От точки 6 до точки 7 - земли общего пользования  
 От точки 7 до точки 8 - земельный участок с кадастровым номером 59:18:0010405:78  
 От точки 8 до точки 9 - земельный участок с кадастровым номером 59:18:0010405:126  
 От точки 9 до точки 10 - земли общего пользования  
 От точки 10 до точки 13 - земельный участок с кадастровым номером 59:18:0000000:16305  
 От точки 13 до точки 15 - земли общего пользования  
 От точки 15 до точки 15 - земельный участок с кадастровым номером 59:18:0010405:189

**Условные обозначения:**

-  - проектные границы публичного сервитута
-  :8 - границы и номер земельного участка, сведения о которых внесены в ЕГРН
-  :81 - границы и номер объекта капитального строительства, сведения о которых внесены в ЕГРН
-  :5624 - граница кадастрового квартала
-  59:07-6.1014 - зоны с особыми условиями использования территории, сведения о которых внесены в ЕГРН
-  1 - обозначение характерной точки проектной границы публичного сервитута
- 59:18:0010405 - номер кадастрового квартала

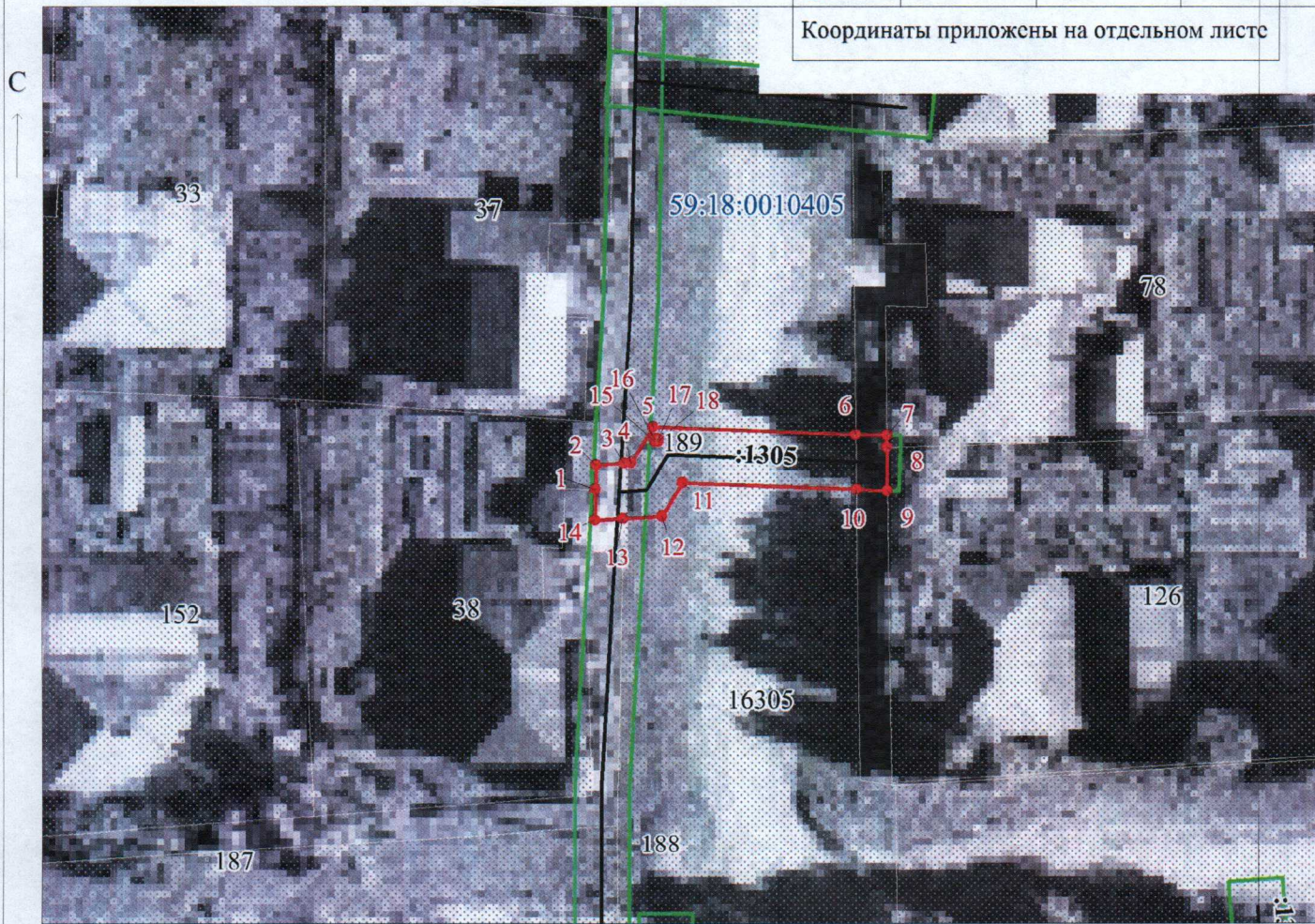
Каталог координат, м

Система координат: МСК-59, зона 2

Метод определения координат - Геодезический

№ точки границы	X	Y	(M), м
-----------------	---	---	--------

Координаты приложены на отдельном листе



Масштаб 1:500

Заявитель: М/р-он "Задобрянка" / Захарова Е. Л.  
 (подпись, расшифровка подписи)  
 (для юридических лиц и индивидуальных предпринимателей)

**УТВЕРЖДЕНА**  
 постановлением администрации  
 Добрянского городского округа  
 от 09.06.2022 № 1497

Каталог координат, м  
Система координат: МСК-59, зона 2  
Метод определения координат - Геодезический

№ точки границы	X	Y	(M), м
1	566419.63	2241721.16	0.1
2	566421.39	2241721.21	0.1
3	566421.50	2241723.28	0.1
4	566421.53	2241723.76	0.1
5	566424.18	2241725.38	0.1
6	566423.64	2241740.33	0.1
7	566423.56	2241742.61	0.1
8	566422.68	2241742.62	0.1
9	566419.55	2241742.67	0.1
10	566419.63	2241740.39	0.1
11	566420.10	2241727.58	0.1
12	566417.65	2241726.08	0.1
13	566417.49	2241723.20	0.1
14	566417.37	2241721.11	0.1
1	566419.63	2241721.16	0.1
15	566423.10	2241725.51	0.1
16	566423.27	2241725.51	0.1
17	566423.27	2241725.75	0.1
18	566423.10	2241725.75	0.1
15	566423.10	2241725.51	0.1

