

Сообщение № 44/2022 о возможном установлении публичного сервитута

В соответствии со статьей 39.42 Земельного кодекса РФ администрация Добрянского городского округа информирует о возможном установлении публичного сервитута на части земельных участков:

Адрес или местоположение земельных участков	Вид права	Цель, для которой устанавливается публичный сервитут
Пермский край, Добрянский г.о., ООО "Совхоз "Всходы", ур."Абанино" кадастровый № 59:18:3630201:2301 кадастровый № 59:18:3630201:2297 кадастровый № 59:18:3630201:1138 кадастровый № 59:18:3630201:1965 кадастровый № 59:18:3630101:1646	публичный сервитут на 49 лет	Размещение объекта ОАО «МРСК Урала» - ВЛ 6 кВ АБС ПС Пальники отп. на ТП-10314

* согласно схеме расположения границ публичного сервитута.

Заинтересованные лица могут ознакомиться с поступившим ходатайством об установлении публичного сервитута и прилагаемой к нему схемой расположения границ публичного сервитута в Муниципальном казенном учреждении «Добрянский городской информационный центр» по адресу: Пермский край, г. Добрянка, ул. 8 Марта, д. 13, с 8-30 до 13-00 и с 13-48 до 17-30 часов.

Подать заявления об учете прав на земельные участки, в отношении которых поступило ходатайство об установлении публичного сервитута, можно в администрации Добрянского городского округа, по адресу: Пермский край, г. Добрянка, ул. Советская, д. 14, каб. 305.

Срок приема заявлений с 23.03.2022 по 21.04.2022 (включительно) с 8-30 до 13-00 и с 13-48 до 17-30 часов, по пятницам до 16-30 часов (к44роме выходных и праздничных дней).

Правообладатели земельных участков, подавшие заявления по истечении указанного срока, несут риски невозможности обеспечения их прав в связи с отсутствием информации о таких лицах и их правах на земельные участки.

Схема расположения границ публичного сервитута

Объект: ВЛ 6 кВ АБЗ ПС Пальники отп. на ТП-10314

Местоположение: Пермский край, Добрянский район, Краснослудское сельское поселение

Площадь земель и/или части земельного участка, кв.м: 2



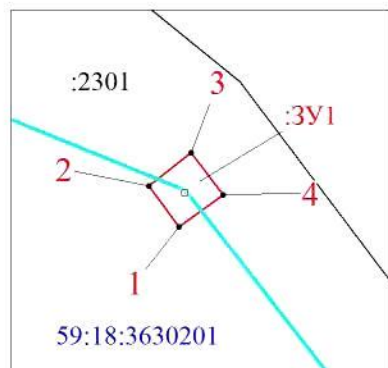
Описание границ смежных землепользователей

Описание границы	Смежный землепользователь (при наличии - кадастровый номер земельного участка)	Площадь обременения, кв.м
от точки 1 до точки 1, от точки 5 до точки 5, от точки 9 до точки 9	59:37:3630201:2301	1.98
от точки 13 до точки 13, от точки 17 до точки 17	59:37:3630101:1646	0.24
Итого		2

Каталог координат (Система координат МСК-59, зона 2)

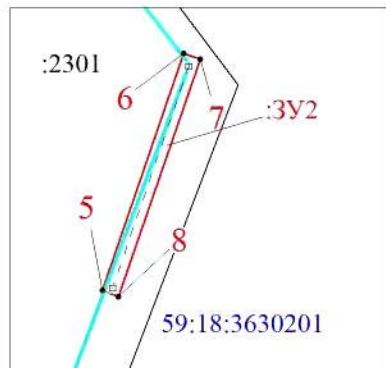
Обозначение характерных точек границ	Координаты, м		Метод определения координат характерной точки	Mt, м	Площадь, кв.м
	X	Y			
1	2	3	4	5	6
:ЗУ1(1)					
1	540013.25	2241671.75	Геодезический метод	0.1	0.12
2	540013.52	2241671.55	Геодезический метод	0.1	
3	540013.74	2241671.83	Геодезический метод	0.1	
4	540013.46	2241672.04	Геодезический метод	0.1	
1	540013.25	2241671.75	Геодезический метод	0.1	
:ЗУ1(2)					
5	539998.83	2241677.98	Геодезический метод	0.1	1.74
6	540003.54	2241679.6	Геодезический метод	0.1	
7	540003.43	2241679.93	Геодезический метод	0.1	
8	539998.71	2241678.31	Геодезический метод	0.1	
5	539998.83	2241677.98	Геодезический метод	0.1	
:ЗУ1(3)					
9	539967.16	2241665.96	Геодезический метод	0.1	0.12
10	539967.48	2241666.08	Геодезический метод	0.1	
11	539967.36	2241666.4	Геодезический метод	0.1	
12	539967.04	2241666.29	Геодезический метод	0.1	
9	539967.16	2241665.96	Геодезический метод	0.1	
:ЗУ1(4)					
13	539931.15	2241480.78	Геодезический метод	0.1	0.12
14	539931.49	2241480.84	Геодезический метод	0.1	
15	539931.43	2241481.19	Геодезический метод	0.1	
16	539931.09	2241481.12	Геодезический метод	0.1	
13	539931.15	2241480.78	Геодезический метод	0.1	
:ЗУ1(5)					
17	539946.24	2241483.5	Геодезический метод	0.1	0.12
18	539946.58	2241483.57	Геодезический метод	0.1	
19	539946.52	2241483.92	Геодезический метод	0.1	
20	539946.18	2241483.85	Геодезический метод	0.1	
17	539946.24	2241483.5	Геодезический метод	0.1	

Врезка 1



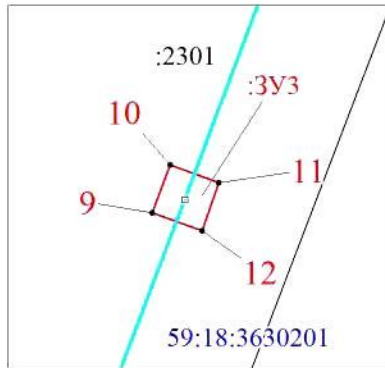
Масштаб 1:50

Врезка 2



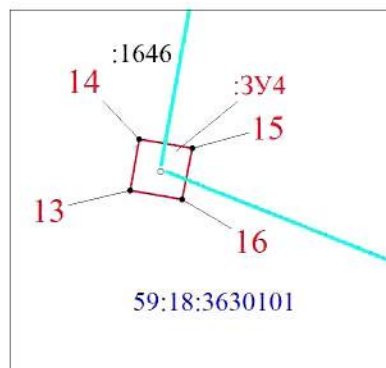
Масштаб 1:150

Врезка 3



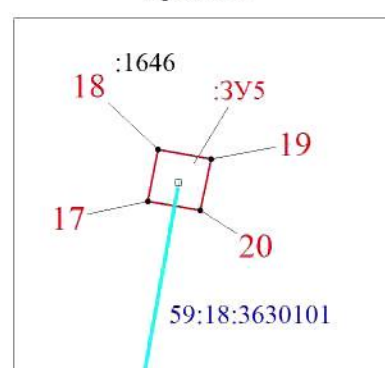
Масштаб 1:50

Врезка 4



Масштаб 1:50

Врезка 5



Масштаб 1:50

Условные обозначения

- :ЗУ1 - проектные границы публичного сервитута
- 59:18:3630101 - кадастровый номер квартала;
- :960 - граница кадастрового квартала;
- :1646 - граница и номер земельного участка, сведения о котором внесены в ЕГРН;
- - ВЛ 6 кВ АБЗ ПС Пальники отп. на ТП-10314;
- 1 - обозначение характерной точки проектной границы публичного сервитута;
- №21 - обозначение и номер опоры ЛЭП;
- - - - охранный зона ЛЭП;
- + + + - граница муниципального образования.