

**Утверждена**  
**Постановлением администрации Добрянского городского округа**  
(наименование документа об утверждении, включая наименования органов государственной власти или  

---

органов местного самоуправления, принявших решение об утверждении схемы или  

---

подписавших соглашение о перераспределении земельных участков)  

---

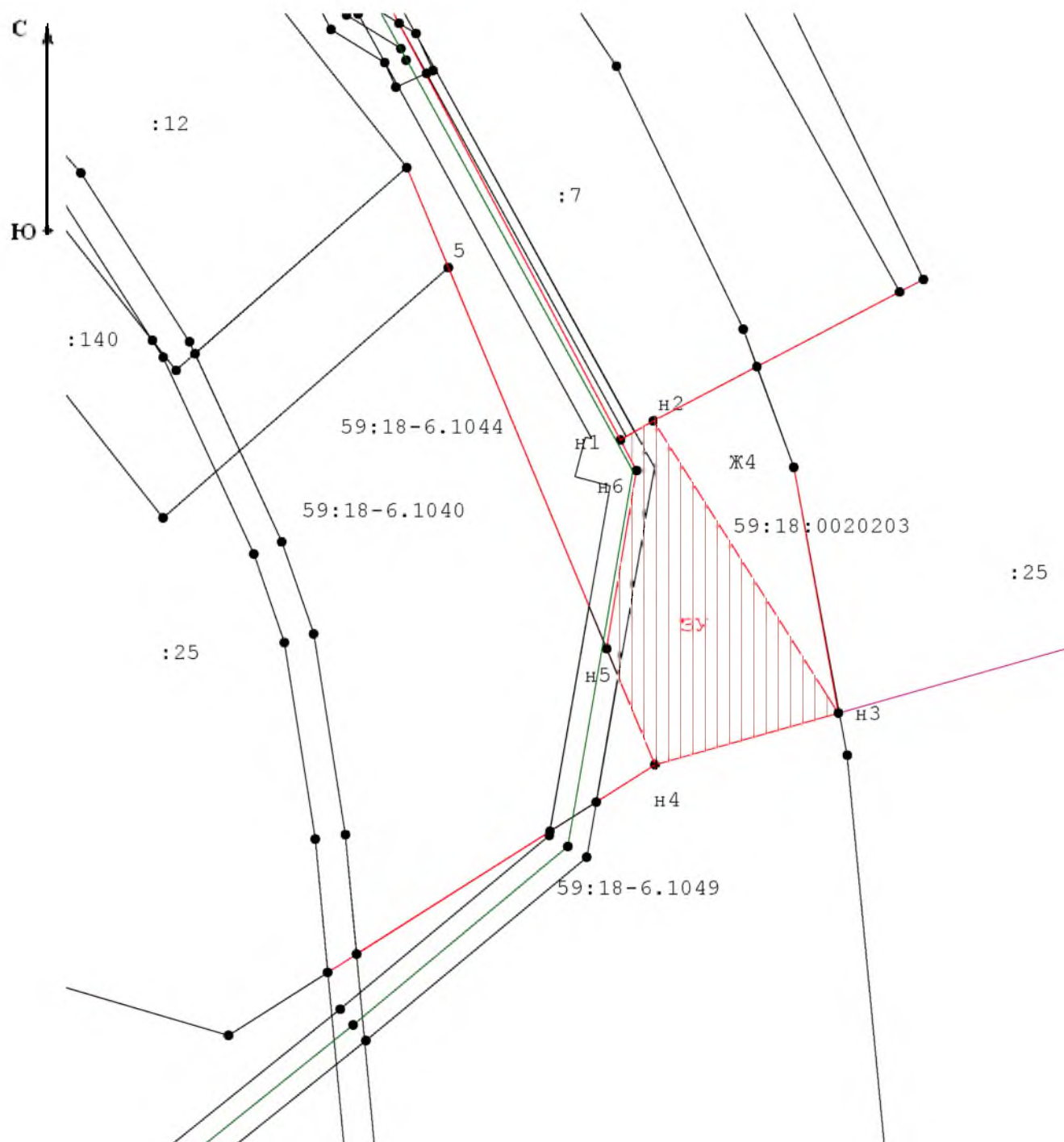
от \_\_\_\_\_ № \_\_\_\_\_

**Кадастровый квартал:** 59:18:0020203  
**Система координат:** МСК59

**Схема расположения земельного участка или земельных  
участков на кадастровом плане территории**






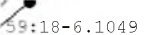
Площадь земельного участка _____ 400 м <sup>2</sup>		
Обозначение характерных точек границ	Координаты, м	
	X	Y
1	2	3
н1	549 153,96	2 243 066,03
н2	549 155,83	2 243 069,26
н3	549 127,10	2 243 087,48
н4	549 122,01	2 243 069,42
н5	549 133,42	2 243 064,67
н6	549 150,95	2 243 067,61
н1	549 153,96	2 243 066,03





Масштаб 1:600

**Условные обозначения:**

-  - Обозначение характерной точки границы земельного участка, полученной при проведении кадастровых работ
-  - Граница земельного участка, полученная при проведении кадастровых работ
-  - Обозначение образуемого земельного участка
-  - Обозначение территориальной зоны (Зона застройки индивидуальными жилыми домами)
-  - Обозначение кадастрового квартала
-  - Обозначение зоны с особыми условиями использования территории)