



АДМИНИСТРАЦИЯ
ДОБРЯНСКОГО ГОРОДСКОГО ОКРУГА

ПОСТАНОВЛЕНИЕ

15.02.2022

№ 310

г.Добрянка

**Об установлении публичного
сервитута**

В соответствии со статьей 23, главой V.7 Земельного кодекса Российской Федерации, статьей 3.3, частями 3, 4 статьи 3.6 Федерального закона Российской Федерации от 25 октября 2001 г. № 137-ФЗ «О введении в действие Земельного кодекса Российской Федерации», Постановлением Правительства Российской Федерации от 24 февраля 2009 г. № 160 «О порядке установления охранных зон объектов электросетевого хозяйства и особых условий использования земельных участков, расположенных в границах таких зон», Уставом Добрянского городского округа, пунктом 3.4 Положения об управлении имущественных и земельных отношений администрации Добрянского городского округа, утвержденного решением Думы Добрянского городского округа от 19 декабря 2019 г. № 90, рассмотрев представленные документы, ходатайство об установлении публичного сервитута от 24 декабря 2021 г. вх. № 265-01-01-75-3609 открытого акционерного общества «Межрегиональная распределительная сетевая компания Урала», учитывая отсутствие заявлений иных правообладателей земельных участков в период публикации сообщения о возможном установлении публичного сервитута от 12 января 2021 г. № 176/2021, администрация округа ПОСТАНОВЛЯЕТ:

1. Утвердить границы публичного сервитута общей площадью 2 кв. м, в том числе:

на часть земельного участка с кадастровым номером 59:18:0390101:270;
на часть земельного участка с кадастровым номером 59:18:0390101:680.

2. Установить публичный сервитут на основании ходатайства открытого акционерного общества «Межрегиональная распределительная сетевая компания Урала» (620026, Свердловская обл., г. Екатеринбург, ул. Мамина-Сибиряка, д. 140, ОГРН 1056604000970, ИНН 6671163413), общей площадью 2 кв. м, в том числе:

на часть земельного участка с кадастровым номером 59:18:0390101:270, находящегося в государственной собственности, расположенного по адресу:

Пермский край, Добрянский район, Сенькинское сельское поселение, с. Шемети»;

на часть земельного участка с кадастровым номером 59:18:0390101:680, находящегося в государственной собственности, расположенного по адресу: Пермский край, Добрянский район, Сенькинское сельское поселение, с. Шемети»,

в целях размещения ВЛ-6 кВ Ф. № 8 (лит. Л. 7-5), входящей в состав электросетевого комплекса Подстанция 35/6 кВ «Скобелевка», сроком на 49 лет.

3. Открытому акционерному обществу «Межрегиональная распределительная сетевая компания Урала» в установленном законом порядке после прекращения действия публичного сервитута привести части земельных участков с кадастровыми номерами 59:18:0390101:270, 59:18:0390101:680, обремененные публичным сервитутом, в состояние, пригодное для их использования в соответствии с видами разрешенного использования.

4. Открытое акционерное общество «Межрегиональная распределительная сетевая компания Урала» вправе:

4.1 приступить к осуществлению публичного сервитута со дня внесения сведений о нем в Единый государственный реестр недвижимости;

4.2 в установленных границах публичного сервитута осуществлять, в соответствии с требованиями законодательства Российской Федерации, деятельность, для обеспечения которой установлен публичный сервитут;

4.3 до окончания срока публичного сервитута обратиться с ходатайством об установлении публичного сервитута на новый срок.

5. Управлению имущественных и земельных отношений администрации Добрянского городского округа в установленном законом порядке обеспечить:

5.1 опубликование настоящего постановления в порядке, установленном для официального опубликования (обнародования) муниципальных правовых актов Добрянского городского округа;

5.2 направление копии настоящего постановления в федеральный орган исполнительной власти, уполномоченный Правительством Российской Федерации на осуществление государственного кадастрового учета, государственной регистрации прав, ведение Единого государственного реестра недвижимости и предоставление сведений, содержащихся в Едином государственном реестре недвижимости;

5.3 направление заявителю копии настоящего постановления, сведений о лицах, являющихся правообладателями земельных участков с кадастровыми номерами 59:18:0390101:270, 59:18:0390101:680.

6. Контроль за исполнением постановления возложить на первого заместителя главы администрации Добрянского городского округа.

Глава городского округа -
глава администрации Добрянского
городского округа



К.В. Лызов

УТВЕРЖДЕНА

ОПИСАНИЕ МЕСТОПОЛОЖЕНИЯ ГРАНИЦ Публичный сервитут в целях размещения (эксплуатации) линейного объекта - сооружения (наименование объекта, местоположение границ которого описано (далее - объект)

постановлением администрации Добрянского городского округа от 15.01.2022 № 310

Раздел 1

Сведения об объекте		
№ п/п	Характеристики объекта	Описание характеристик
1	2	3
1	Местоположение объекта	Пермский край, Добрянка г
2	Площадь объекта ± величина погрешности определения площади ($P \pm \Delta P$), м ²	2 ± 1
3	Иные характеристики объекта	1. Публичный сервитут в целях размещения (эксплуатации) линейного объекта - сооружения

Раздел 2

Сведения о местоположении границ объекта					
1. Система координат МСК 59, Зона 2					
2. Сведения о характерных точках границ объекта					
Обозначение характерных точек границ	Координаты, м		Метод определения координат характерной точки	Средняя квадратическая погрешность положения характерной точки (Mt), м	Описание обозначения точки на местности (при наличии)
	X	Y			
1	2	3	4	5	6
1	555827.23	2232715.04	Метод спутниковых геодезических измерений (определений)	0.1	Закрепление отсутствует
2	555825.93	2232720.61	Метод спутниковых геодезических измерений (определений)	0.1	Закрепление отсутствует
3	555825.59	2232720.53	Метод спутниковых геодезических измерений (определений)	0.1	Закрепление отсутствует
4	555826.89	2232714.96	Метод спутниковых геодезических измерений (определений)	0.1	Закрепление отсутствует
1	555827.23	2232715.04	Метод спутниковых геодезических измерений (определений)	0.1	Закрепление отсутствует
3. Сведения о характерных точках части (частей) границы объекта					
Обозначение характерных точек части границы	Координаты, м		Метод определения координат характерной точки	Средняя квадратическая погрешность положения характерной точки (Mt), м	Описание обозначения точки на местности (при наличии)
	X	Y			
1	2	3	4	5	6
-	-	-	-	-	-

Раздел 3








Схема расположения границ публичного сервитута

Объект: Воздушная линия электропередачи ВЛ 6кВ ф. №8 (лит. Л, 7-5) ЭСК ПС 35/6 кВ Скобелевка

Местоположение: Российская Федерация, Пермский край, Добрянский городской округ

Площадь публичного сервитута: 2 кв.м.

Условные обозначения:

-  - Проектные границы публичного сервитута
-  - Обозначение характерной точки проектной границы публичного сервитута
-  - Границы и номер земельного участка, сведения о которых внесены в ЕГРН
-  - Граница кадастрового квартала
-  - Номер кадастрового квартала
-  - Граница и номер объекта капитального строительства, сведения о которых внесены в ЕГРН
-  - Границы и учетный номер зоны с особыми условиями использования территории, сведения о которых внесены в ЕГРН



МСК-59, зона 2

Масштаб 1:1 000

Заявитель:


 (подпись, расшифровка подписи)

