

## Извещение № 24/2021

В соответствии со статьей 39.18 Земельного кодекса Российской Федерации администрация Добрянского городского округа информирует о возможности предоставления следующих земельных участков

№	Местоположение (адрес) и кадастровый номер земельного участка	Площадь (кв.м.)	Вид права	Цель, для которой предоставляется земельный участок
1	Пермский край, г. Добрянка, ул. Братская	1400*	собственность	для индивидуального жилищного строительства
2	Пермский край, Добрянский городской округ, д. Конец Гор	1033*	аренда на 20 лет	ведение садоводства

\* согласно схеме расположения границ земельного участка на кадастровом плане территории (полная информация размещена на сайте правовой информации Добрянского городского округа в информационно-телекоммуникационной сети Интернет с доменным именем [dobg-pravo.ru](http://dobg-pravo.ru)).

Лица, заинтересованные в предоставлении земельных участков, вправе подавать заявления о намерении участвовать в аукционе на право заключения договора аренды земельного участка по форме в соответствии с Приложением 3 административного регламента предоставления муниципальной услуги, утвержденного постановлением администрации Добрянского городского округа (форма прилагается).

Место приема заявлений:

Администрация Добрянского городского поселения Пермского края  
адрес: Пермский край, г. Добрянка, ул. Советская, д.14, каб. 305;

Краевое государственное автономное учреждение «Пермский краевой многофункциональный центр предоставления государственных и муниципальных услуг» (МФЦ) либо его территориальные органы.

Способы подачи заявлений:

- при личном обращении;
- в электронной форме на адрес электронной почты: [admdob@perm.ru](mailto:admdob@perm.ru).

Срок приема заявлений о предоставлении земельных участков в соответствии с информацией № 24/2021 с 17.11.2021 по 16.12.2021 (включительно) с 8-30 до 13-00 и с 13-48 до 17-30 часов, по пятницам до 16-30 часов (кроме выходных и праздничных дней).

Более подробную информацию можно получить в Муниципальном казенном учреждении «Добрянский городской информационный центр» по адресу: Пермский край, г. Добрянка, ул. 8 Марта, д. 13, с 8-30 до 13-00 и с 13-48 до 17-30 часов, тел. 25440.

Утверждена постановлением администрации

Добрянского городского округа

Пермского края

от \_\_\_\_\_ № \_\_\_\_\_

Схема расположения земельного участка или земельных участков на кадастровом плане территории

Условный номер земельного участка - \_\_\_\_\_

Площадь земельного участка \_\_\_\_\_ 1400 кв.м

Координаты, м МСК-59



	X	Y
т.1	565209.60	2243071.03
т.2	565190.25	2243086.85
т.3	565199.23	2243097.84
т.4	565173.55	2243120.02
т.5	565155.20	2243096.51
т.6	565159.15	2243093.04


	X	Y
т.7	565197.49	2243059.23

М 1:1000



Условные обозначения:

 - граница проектируемого земельного участка  
 - граница ранее учтённых земельных участков

 - граница кадастрового квартала

УТВЕРЖДЕНА

СХЕМА

расположения земельного участка или земельных участков на кадастровом плане территории

Условный номер земельного участка 59:18:3630202: 3У1		
Площадь земельного участка 1033 м <sup>2</sup>		
Обозначение характерных точек границ	Координаты, м	
	X	Y
1	537742.60	2244137.56
2	537760.49	2244163.00
3	537754.16	2244173.48
4	537742.06	2244189.01
5	537721.18	2244153.15
6	537721.80	2244152.29
1	537742.60	2244137.56

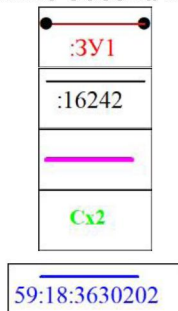
Система координат: МСК-59

Квартал: 59:18:3630202



Масштаб 1:1000

Условные обозначения:



Обозначение образуемого земельного участка

Земельный участок по сведениям ЕГРН

Граница охранной зоны

Зона садоводческих или огороднических некоммерческих товариществ

Обозначение кадастрового квартала