



АДМИНИСТРАЦИЯ
ДОБРЯНСКОГО ГОРОДСКОГО ОКРУГА

ПОСТАНОВЛЕНИЕ

17.09.2021

№ 1864

г.Добрянка

**Об установлении
публичного сервитута**

В соответствии со статьей 23, главой V.7 Земельного кодекса Российской Федерации, Постановлением Правительства Российской Федерации от 24 февраля 2009 г. № 160 «О порядке установления охранных зон объектов электросетевого хозяйства и особых условий использования земельных участков, расположенных в границах таких зон», Уставом Добрянского городского округа, пунктом 3.4 Положения об управлении имущественных и земельных отношений администрации Добрянского городского округа, утвержденного решением Думы Добрянского городского округа от 19 декабря 2019 г. № 90, рассмотрев представленные документы, ходатайство об установлении публичного сервитута от 20 июля 2021 г. вх. № 265-01-01-75-2179 открытого акционерного общества «Межрегиональная распределительная сетевая компания Урала», учитывая отсутствие заявлений иных правообладателей земельных участков в период публикации сообщения № 96/2021 о возможном установлении публичного сервитута, администрация округа **ПОСТАНОВЛЯЕТ:**

1. Утвердить границы публичного сервитута на части земельных участков с кадастровыми номерами 59:18:0020801:37, 59:18:0020801:40, 59:18:0020801:419, 59:18:0020801:420, 59:18:0020801:421, в том числе на части обособленных (условных) участков с кадастровыми номерами 59:18:0020801:112, 59:18:0020801:323, входящие в единое землепользование с кадастровым номером 59:18:0020801:428, площадью 386 кв. м.

2. Установить публичный сервитут на основании ходатайства открытого акционерного общества «Межрегиональная распределительная сетевая компания Урала» (620026, Свердловская обл., г. Екатеринбург, ул. Мамина-Сибиряка, д. 140, ОГРН 1056604000970, ИНН 6671163413), на части земельных участков с кадастровыми номерами 59:18:0020801:37,

59:18:0020801:40, 59:18:0020801:419, 59:18:0020801:420, 59:18:0020801:421, в том числе на части обособленных (условных) участков с кадастровыми номерами 59:18:0020801:112, 59:18:0020801:323, входящие в единое землепользование с кадастровым номером 59:18:0020801:428, расположенных по адресу: Пермский край, Добрянский городской округ, СПК «Уральская Нива», урочище «У д. Ивановка», площадью 386 кв. м, в целях размещения СТП 6/0,4 кВ (для подключения (технологического присоединения) к сетям инженерно-технического обеспечения (объект «Строительство СТП 6/0,4 кВ ЛЭП 6 кВ с ПРВТ и ИКЗ для электроснабжения объекта для ведения личного подсобного хозяйства по адресу: Пермский край, г. Добрянка, Полазненское г/п, СПК «Уральская Нива», ур. «У д. Ивановка» (4500057030), сроком на 49 лет.

3. Открытое акционерное общество «Межрегиональная распределительная сетевая компания Урала» вправе:

3.1 приступить к осуществлению публичного сервитута со дня заключения соглашения о его осуществлении, но не ранее дня внесения сведений о публичном сервитуте в Единый государственный реестр недвижимости;

3.2 в установленных границах публичного сервитута осуществлять, в соответствии с требованиями законодательства Российской Федерации, деятельность, для обеспечения которой установлен публичный сервитут;

3.3 до окончания срока публичного сервитута обратиться с ходатайством об установлении публичного сервитута на новый срок.

4. Открытому акционерному обществу «Межрегиональная распределительная сетевая компания Урала» в установленном законом порядке после прекращения действия публичного сервитута привести части земельных участков с кадастровыми номерами 59:18:0020801:37, 59:18:0020801:40, 59:18:0020801:419, 59:18:0020801:420, 59:18:0020801:421, в том числе на части обособленных (условных) участков с кадастровыми номерами 59:18:0020801:112, 59:18:0020801:323, входящие в единое землепользование с кадастровым номером 59:18:0020801:428, обремененных публичным сервитутом, в состояние, пригодное для их использования в соответствии с видом разрешенного использования земельного участка.

5. Управлению имущественных и земельных отношений администрации Добрянского городского округа в установленном законом порядке обеспечить:

5.1 опубликование настоящего постановления в порядке, установленном для официального опубликования (обнародования) муниципальных правовых актов Добрянского городского округа;

5.2 направление копии настоящего постановления в федеральный орган исполнительной власти, уполномоченный Правительством Российской Федерации на осуществление государственного кадастрового учета, ведение Единого государственного реестра недвижимости и предоставление сведений, содержащихся в Едином государственном реестре недвижимости;

5.3 направление копии настоящего постановления правообладателям земельных участков с кадастровыми номерами 59:18:0020801:37, 59:18:0020801:40, 59:18:0020801:419, 59:18:0020801:420, 59:18:0020801:421, в том числе на части обособленных (условных) участков с кадастровыми номерами 59:18:0020801:112, 59:18:0020801:323, входящие в единое землепользование с кадастровым номером 59:18:0020801:428;

5.4 направление заявителям копий настоящего постановления, сведений о лицах, являющихся правообладателями земельных участков с кадастровыми номерами 59:18:0020801:37, 59:18:0020801:40, 59:18:0020801:419, 59:18:0020801:420, 59:18:0020801:421, в том числе на части обособленных (условных) участков с кадастровыми номерами 59:18:0020801:112, 59:18:0020801:323, входящие в единое землепользование с кадастровым номером 59:18:0020801:428.

6. Контроль за исполнением постановления возложить на первого заместителя главы администрации Добрянского городского округа.

Глава городского округа -
глава администрации
Добрянского городского округа



К.В. Лызов

СХЕМА РАСПОЛОЖЕНИЯ ГРАНИЦ ПУБЛИЧНОГО СЕРВИТУТА

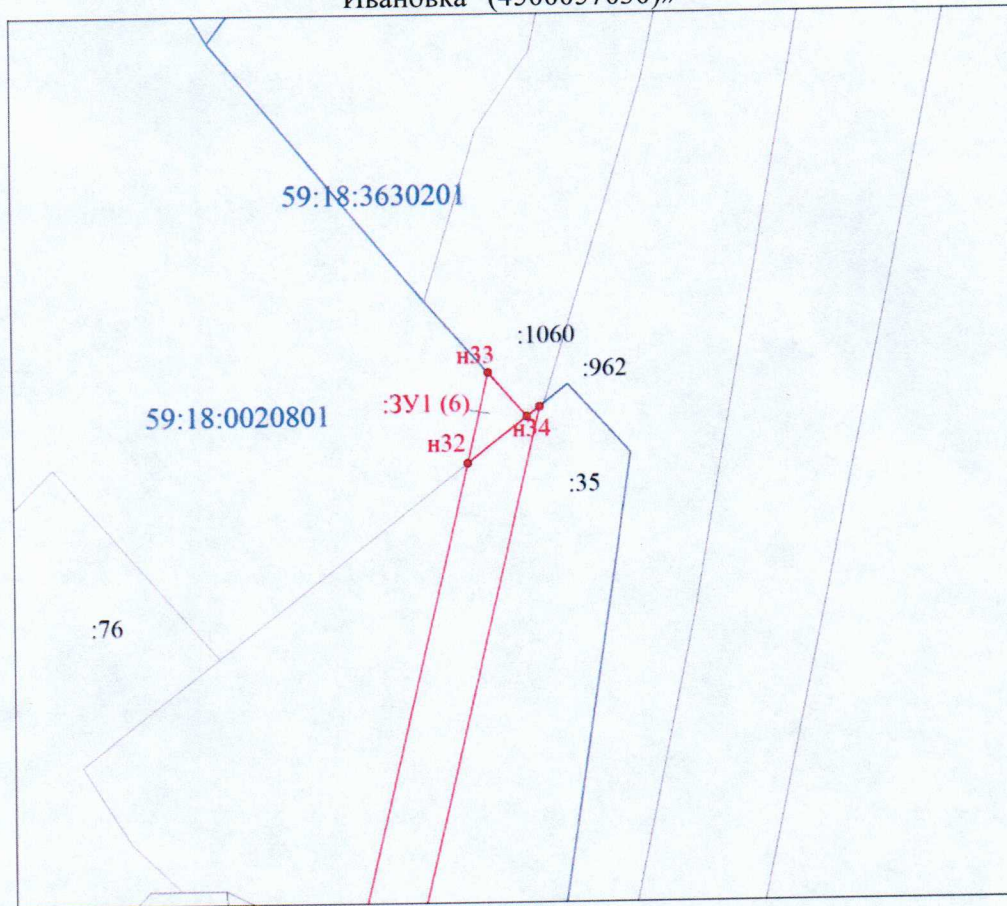
Для прокладки коммуникаций «Строительство СТП 6/0,4 кВ, ЛЭП 6 кВ с ПРВТ и ИКЗ для электроснабжения объекта для ведения личного подсобного хозяйства по адресу: Пермский край, г. Добрянка, Полазненское г/п, СПК «Уральская нива», ур. «У д. Ивановка» (4500057030)»

Условный номер земельного участка :ЗУ1		
Площадь земельного участка (м ²) 386		
Обозначение характерных точек границ	Координаты , м (МСК 59 (зона 2))	
	X	Y
1	2	3
(1), площадь 31 кв.м.		
н1(н5)	546708,79	2242110,44
н2	546716,53	2242112,31
н3	546713,73	2242115,75
н4(н6)	546706,31	2242113,96
н1(н5)	546708,79	2242110,44
(2), площадь 166 кв.м.		
н1(н5)	546708,79	2242110,44
н4(н6)	546706,31	2242113,96
н10	546681,43	2242107,94
н9	546682,76	2242104,92
н8	546682,14	2242104,84
н7	546680,74	2242107,77
н11(н15)	546665,61	2242104,10
н12(н14)	546667,98	2242100,56
н1(н5)	546708,79	2242110,44
(3), площадь 29 кв.м.		
н13	546661,28	2242098,94
н12(н14)	546667,98	2242100,56
Н11(н15)	546665,61	2242104,10
н16	546658,38	2242102,35
н13	546661,28	2242098,94
(4), площадь 25 кв.м.		
н17(н24)	546637,33	2242093,13
н18	546643,24	2242094,57
н19	546641,19	2242098,19
н20(н26)	546634,90	2242096,67
н21(н25)	546635,60	2242095,76
н17(н24)	546637,33	2242093,13
(5), площадь 124 кв.м.		
н31	546597,01	2242083,40
н23	546621,21	2242089,23
н17(н24)	546637,33	2242093,13
н21(н25)	546635,60	2242095,76
н20(н26)	546634,90	2242096,67
н27	546620,28	2242093,12
н28	546617,81	2242092,53
н29	546613,40	2242091,20
н30	546597,25	2242083,50
н31	546597,01	2242083,40
(6), площадь 11 кв.м.		
н32	546779,02	2242127,36
н33	546785,25	2242128,85
н34	546782,22	2242131,53
н32	546779,02	2242127,36

УТВЕРЖДЕНА
 постановлением администрации
 Добрянского городского округа
 от 17.09.2021 № 1864






СХЕМА РАСПОЛОЖЕНИЯ ГРАНИЦ ПУБЛИЧНОГО СЕРВИТУТА

Для прокладки коммуникаций «Строительство СТП 6/0,4 кВ, ЛЭП 6 кВ с ПРВТ и ИКЗ для электроснабжения объекта для ведения личного подсобного хозяйства по адресу: Пермский край, г. Добрянка, Полазненское г/п, СПК «Уральская нива», ур. «У д. Ивановка» (4500057030)»



Масштаб 1:500

Условные обозначения:

-  - граница земельного участка, установленная в соответствии с федеральным законодательством, включенная в ГКН
-  - граница образуемого земельного участка
-  :123 - обозначение кадастрового номера исходного земельного участка
-  :3У1 - обозначение образуемого земельного участка
-  - зона с особыми условиями использования территории

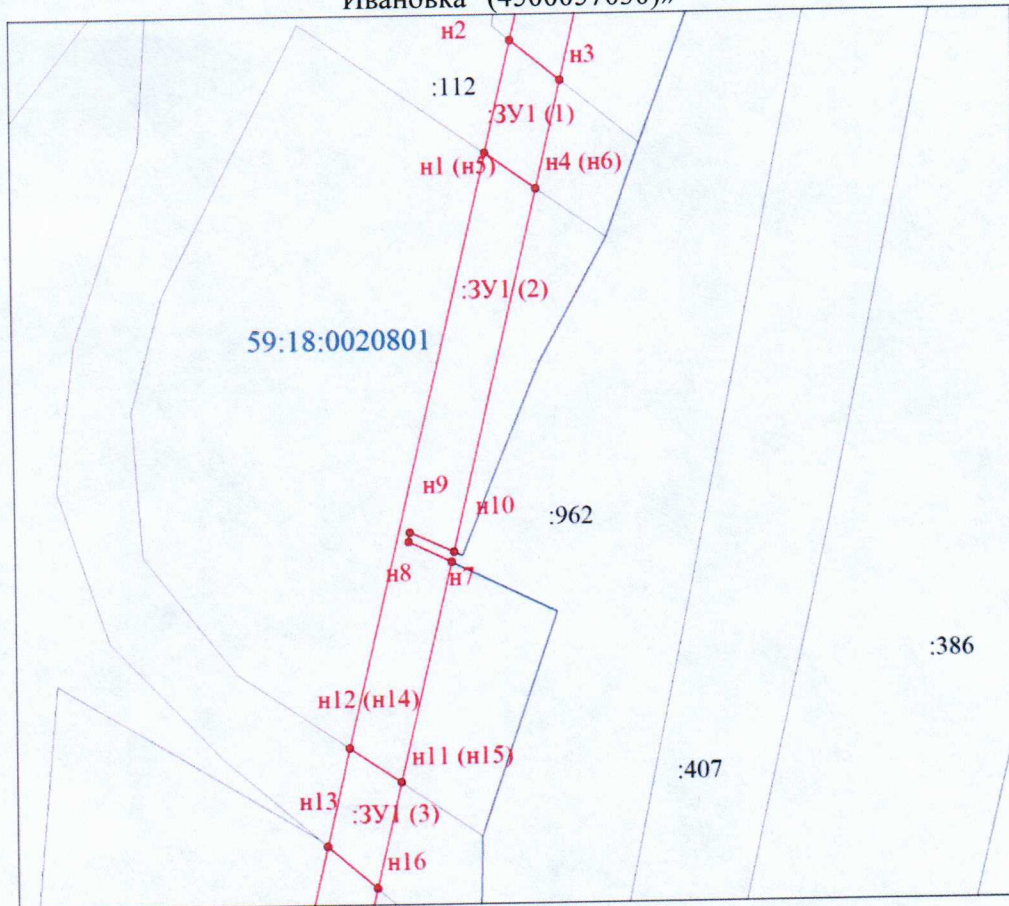
УТВЕРЖДЕНА

постановлением администрации
Добрянского городского округа

от 17.09.2021 № 1864

СХЕМА РАСПОЛОЖЕНИЯ ГРАНИЦ ПУБЛИЧНОГО СЕРВИТУТА

Для прокладки коммуникаций «Строительство СТП 6/0,4 кВ, ЛЭП 6 кВ с ПРВТ и ИКЗ для электроснабжения объекта для ведения личного подсобного хозяйства по адресу: Пермский край, г. Добрянка, Полазненское г/п, СПК «Уральская нива», ур. «У д. Ивановка» (4500057030)»



Масштаб 1:500

Условные обозначения:

- граница земельного участка, установленная в соответствии с федеральным законодательством, включенная в ГКН
- граница образуемого земельного участка
- :123 - обозначение кадастрового номера исходного земельного участка
- :ЗУ1 - обозначение образуемого земельного участка
- зона с особыми условиями использования территории

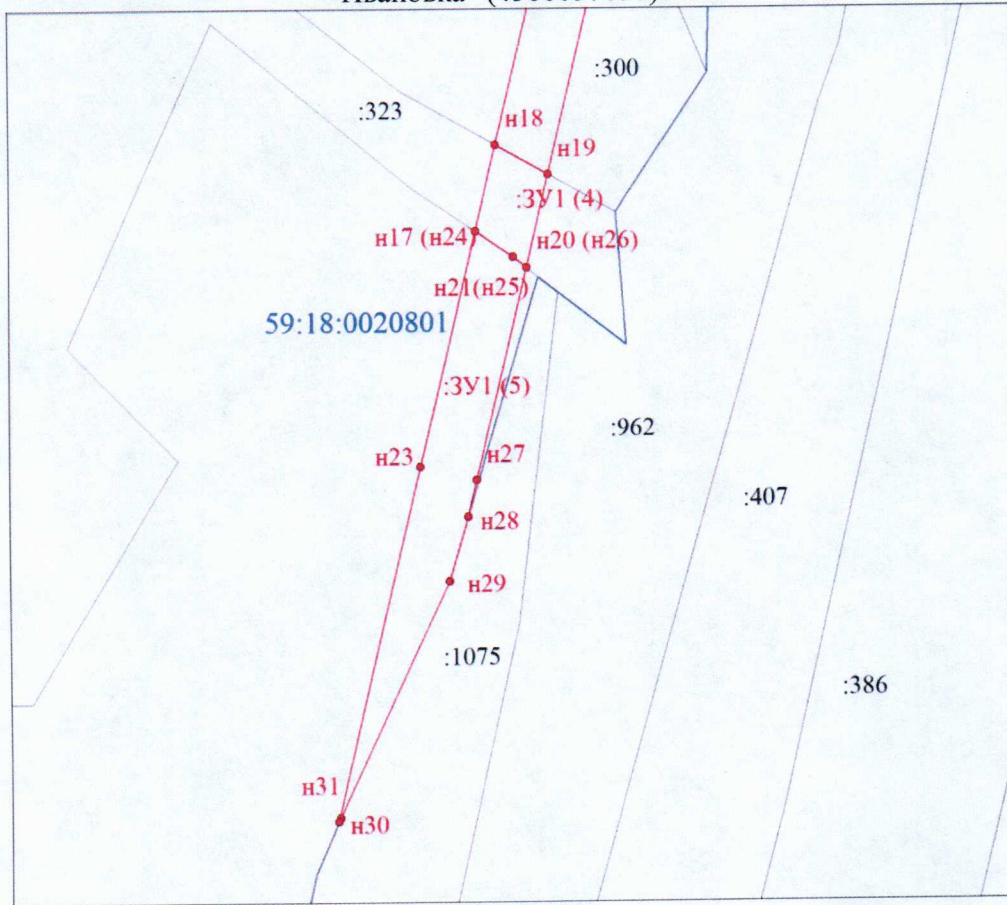
УТВЕРЖДЕНА

постановлением администрации
Добрянского городского округа

от 17.09.2021 № 1864






СХЕМА РАСПОЛОЖЕНИЯ ГРАНИЦ ПУБЛИЧНОГО СЕРВИТУТА

Для прокладки коммуникаций «Строительство СТП 6/0,4 кВ, ЛЭП 6 кВ с ПРВТ и ИКЗ для электроснабжения объекта для ведения личного подсобного хозяйства по адресу: Пермский край, г. Добрянка, Полазненское г/п, СПК «Уральская нива», ур. «У д. Ивановка» (4500057030)»



Масштаб 1:500

Условные обозначения:

-  - граница земельного участка, установленная в соответствии с федеральным законодательством, включённая в ГКН
-  - граница образуемого земельного участка
-  :123 - обозначение кадастрового номера исходного земельного участка
-  :ЗУ1 - обозначение образуемого земельного участка
-  - зона с особыми условиями использования территории

УТВЕРЖДЕНА
постановлением администрации
Добрянского городского округа
от 17.09.2021 № 1864