

Сообщение № 114/2021

о возможном установлении публичного сервитута

В соответствии со статьей 39.42 Земельного кодекса РФ администрация Добрянского городского округа информирует о возможном установлении публичного сервитута на части земельного участка:

Адрес или местоположение земельных участков	Площадь (кв.м.)	Вид права	Цель, для которой устанавливается публичный сервитут
Пермский край, Добрянский городской округ, ООО "Совхоз "Всходы", урочище "Долгое поле", 59:18:03680101:616	168*	публичный сервитут на 49 лет	Подключение (технологическое присоединение) к сетям инженерно-технического обеспечения «Строительство КТП 10/0,4, ВЛ-10кВ, ВЛ 0,4 кВ с установкой ПУ для электроснабжения объекта садовый дом по адресу: Пермский край, Добрянский район, Краснослудское с/п, ООО «Совхоз Всходы2, ур. «Долгое Поле» (4500062133)

* согласно схеме расположения границ публичного сервитута

Заинтересованные лица могут ознакомиться с поступившим ходатайством об установлении публичного сервитута и прилагаемой к нему схемой расположения границ публичного сервитута в Муниципальном казенном учреждении «Добрянский городской информационный центр» по адресу: Пермский край, г. Добрянка, ул. 8 Марта, д. 13, с 8-30 до 13-00 и с 13-48 до 17-30 часов.

Подать заявления об учете прав на земельные участки, в отношении которых поступило ходатайство об установлении публичного сервитута, можно в администрации Добрянского муниципального района, по адресу: Пермский край, г. Добрянка, ул. Советская, д. 14, каб. 305.

Срок приема заявлений с 22.09.2021 по 21.10.2021 (включительно) с 8-30 до 13-00 и с 13-48 до 17-30 часов, по пятницам до 16-30 часов (кроме выходных и праздничных дней).

Правообладатели земельных участков, подавшие заявления по истечении указанного срока, несут риски невозможности обеспечения их прав в связи с отсутствием информации о таких лицах и их правах на земельные участки.

Схема расположения границ публичного сервитута

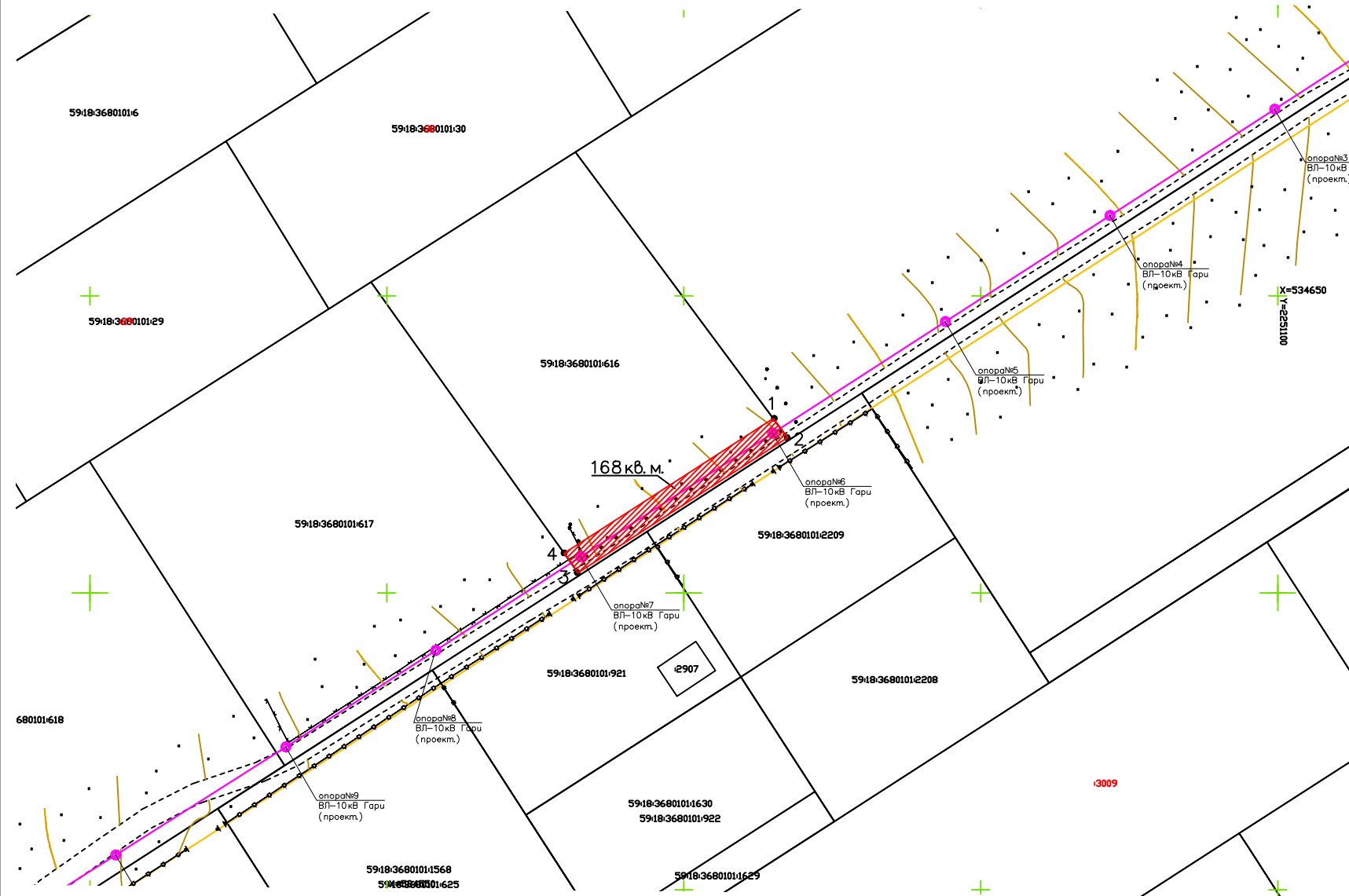
Объект: "Строительство КТП 10/0,4, ВЛ-10кВ, ВЛ 0,4 кВ с установкой ПУ для электроснабжения объекта садовый дом по адресу: Пермский край, Добрянский район, Краснослудское с/п, ООО «Совхоз Вскходы», ур. "Долгое поле"(4500062133)"

Местоположение: край Пермский, район Добрянский, г. Добрянка, ООО"Совхоз "Вскходы", урочище "Долгое поле".

Площадь публичного сервитута 168 кв.м.

Каталог координат в системе МСК-59, зона 2:






:616/чзУ1		
№ точек	X	Y
1	534626,13	2251017,47
2	534629,35	2251015,08
3	534606,65	2250979,85
4	534603,39	2250982,17



Графическое описание местоположения границ публичного сервитута:

от точки 1 до точки 3 участок КН 59:18:3680101:615
 от точки 2 до точки 3 участок КН 59:18:3680101:616
 от точки 3 до точки 4 участок КН 59:18:3680101:617
 от точки 4 до точки 1 участок КН 59:18:3680101:616

Масштаб 1:1000

Условные обозначения:	
:ЗУ1	- условный номер земельного участка
	- граница публичного сервитута
	- существующая часть границы, имеющиеся в ГКН сведения о которой достаточны для определения ее местоположения
:616	- номер земельного участка в кадастровом квартале
59:18:3680101	- номер кадастрового квартала
	- граница кадастрового квартала
	- проектируемая воздушная линия
	- поворотная точка