

## Сообщение № 103/2021

### о возможном установлении публичного сервитута

В соответствии со статьей 39.42 Земельного кодекса РФ администрация Добрянского городского округа информирует о возможном установлении публичного сервитута на части земельного участка:

Адрес или местоположение земельных участков	Площадь (кв.м.)	Вид права	Цель, для которой устанавливается публичный сервитут
Пермский край, г. Добрянка, п. Мутная 59:18:0210101:266	75*	публичный сервитут на 49 лет	ВЛ-6 кВ от ПС Кривое до н.п. Мутная
Пермский край, Добрянский р-н, п. Мутная, ул. Пионерская, д. 15а, 59:18:0210101:239	194*		
Пермский край, Добрянский р-н, п. Мутная, ул. Пионерская, д. 11, 59:18:0210101:51	283*		
Пермский край, Добрянский район, п. Мутная, ул. Пионерская, д. 3, 59:18:0210101:63	68*		
Пермский край, Добрянский район, п. Мутная, ул. Пионерская, д. 4, 59:18:0210101:236	35*		
Пермский край, г.о. Добрянский, п. Мутная, ул. Казанская, з/у 8, 59:18:0210101:36	332*		
Добрянский р-н, (Добрянское лесничество, Полазненское участковое лесничество (Ветлянское (часть), квартал № 90 (часть выдела 27)), 59:18:3750213:710	205*		
Пермский край, г.о. Добрянский, п. Усть-Шалашная, ул. Заречная, з/у 1, 59:18:0220101:2	258*		
Пермский край, Добрянский городской округ 59:18:3750213:836	2279*		
Пермский край, район Добрянский, г. Добрянка, п. Усть-Шалашная, 59:18:0240101:173	43*		
край Пермский, р-н Добрянский, с/п Дивьинское, п. Усть-Шалашная, 59:18:0240101:130	252*		
Пермский край, г.о. Добрянский, п. Усть-Шалашная, ул. Зеленая, з/у 16, 59:18:0240101:919	2*		
Пермский край, г.о. Добрянский, п. Усть-Шалашная, ул. Зеленая, з/у 1в, 59:18:0240101:920	21*		
Пермский край, Добрянский район, Дивьинское сельское поселение, п. Усть-Шалашная, 59:18:0240101:667	81*		
Пермский край, р-н Добрянский, п. Усть-Шалашная, ул. Зеленая, д. 3а, 59:18:0240101:199	133*		
Пермский край, г.о. Добрянский, п. Усть-Шалашная, ул. Зеленая, з/у 5, 59:18:0240101:150	272*		
Пермский край, г. Добрянка, п. Усть-Шалашная, 59:18:0240101:951	1*		
Пермский край, г.о. Добрянский, п. Усть-Шалашная, ул. Зеленая, з/у 8, 59:18:0240101:799	333*		
Пермский край, Добрянский район, Дивьинское сельское поселение, п. Усть-Шалашная, 59:18:0240101:732	172*		
Пермский край, Добрянский район, Дивьинское с/п, п. Усть-Шалашная, 59:18:0240101:733	139*		
Пермский край, г. Добрянка, п. Усть-Шалашная, 59:18:0240101:950	8*		
Пермский край, г.о. Добрянский, п. Усть-Шалашная, ул. Зеленая, з/у 18, 59:18:0240101:194	1*		
край Пермский, р-н Добрянский, с/п Дивьинское, п. Усть-Шалашная, участок 029+228-030+150, 59:18:0240101:180	838*		
Пермский край, р-н Добрянский, с/п Дивьинское, п. Усть-Шалашная, 59:18:0240101:136	4*		
Пермский край, Добрянский район, п. Усть-Шалашная, ул. Сплавщиков, д. 15, 59:18:0240101:743	498*		
край Пермский, г. Добрянка, п. Усть-Шалашная, Ветлянский с/с, 59:18:0240101:97	637*		
Пермский край, Добрянский район, Дивьинское с/п, п. Усть-Шалашная, ул. Сплавщиков, дом 11,	76*		

59:18:0240101:186			
Пермский край, Добрянский р-н, п. Усть-Шалашная, ул. Сплавщиков, д. 9, 59:18:0240101:6	84*		
край Пермский, г. Добрянка, п. Усть-Шалашная, ул. Сплавщиков, дом 7, 59:18:0240101:19	38*		
край Пермский, район Добрянский, г. Добрянка, с/с Ветлянский, п. Усть-Шалашная, ул. Сплавщиков, дом 3, 59:18:0240101:23	72*		
Пермский край, Добрянский р-н, п. Усть-Шалашная, 59:18:0240101:641	212*		
Пермский край, Добрянский район, Дивьинское с/п., п. Усть-Шалашная, 59:18:0240101:195	110*		
край Пермский, район Добрянский, г. Добрянка, п. Усть-Шалашная, Дивьинское с/п, ул. Набережная, 59:18:0240101:174	128*		
край Пермский, район Добрянский, с/п Дивьинское, п. Усть-Шалашная, ул. Сплавщиков, дом 10, Ветлянский с/с, 59:18:0240101:75	5*		
Пермский край, р-н Добрянский, с/п Дивьинское, п. Усть-Шалашная, 59:18:0240101:179	3*		
Пермский край, г.о. Добрянский, п. Усть-Шалашная, ул. Сплавщиков, з/у 6, 59:18:0240101:158	63*		
край Пермский, г. Добрянка, п. Усть-Шалашная, перекресток улиц Центральная и Сплавщиков Ветлянский с/с, 59:18:0240101:102	292*		
Пермский край, р-н Добрянский, с/п Дивьинское, п. Усть-Шалашная, ул. Чусовская, 59:18:0240101:20	184*		
Пермский край, г.о. Добрянский, п. Усть-Шалашная, ул. Центральная, з/у 31, 59:18:0240101:784	265*		
край Пермский, район Добрянский, с/п Дивьинское, п. Усть-Шалашная, 59:18:0240101:171	236*		
Пермский край, г.о. Добрянский, п. Усть-Шалашная, ул. Центральная, з/у 35, 59:18:0240101:644	276*		
Пермский край, Добрянский р-н, п. Усть-Шалашная, ул. Центральная, д. 37, 59:18:0240101:655	583*		
край Пермский, район Добрянский, Дивьинское с/п, п. Усть-Шалашная, 59:18:0240101:112	201*		
Пермский край, Добрянский район, Дивьинское сельское поселение, п. Усть-Шалашная, 59:18:0240101:654	624*		
Пермский край, г.о. Добрянский, п. Усть-Шалашная, ул. Зеленая, д. 2, 59:18:0240101:172	127*		
Пермский край, Добрянский р-н, п. Усть-Шалашная, ул. Зеленая, д. 4, 59:18:0240101:4	139*		
Пермский край, Добрянский р-н, п. Усть-Шалашная, ул. Зеленая, д. 6, 59:18:0240101:3	54*		
Пермский край, р-он Добрянский, пос. Ветляны, ул. Дальняя, д. 6, 59:18:0190101:428	16*		
край Пермский, р-н Добрянский, с/п Дивьинское, п. Ветляны, ул. Дальняя, 59:18:0190101:143	401*		
край Пермский, г. Добрянка, п. Ветляны, ул. Дальняя, 59:18:0190101:9	224*		
Пермский край, Добрянский район, п. Ветляны, ул. Дальняя, д. 27, 59:18:0190101:141	368*		
Пермский край, Добрянский район, п. Ветляны, ул. Дальняя, д. 21, 59:18:0190101:237	295*		
край Пермский, г. Добрянка, п. Ветляны, ул. Дальняя, 59:18:0190101:30	212*		
Пермский край, р-н Добрянский, с/п Дивьинское, п. Ветляны, ул. Дальняя, д. 9, 59:18:0190101:29	126*		
Пермский край, г. Добрянка, п. Ветляны, ул. Дальняя, 59:18:0190101:1867	486*		
край Пермский, г. Добрянка, п. Ветляны, ул. Дальняя, дом 7, 59:18:0190101:44	237*		
рай Пермский, г. Добрянка, п. Ветляны, ул. Дальняя, дом 6, 59:18:0190101:371	211*		
край Пермский, г. Добрянка, п. Ветляны, Ветлянский с/с, ул. Дальняя, дом 5, 59:18:0190101:299	286*		
Пермский край, р-н Добрянский, с/п Дивьинское, п. Ветляны, ул. Дальняя, д. 4а, 59:18:0190101:35	190*		

Пермский край, Добрянский район, с/п Дивьинское, п. Ветляны, ул. Дальняя, дом 4, 59:18:0190101:34	23*		
край Пермский, г. Добрянка, п. Ветляны, ул. Дальняя, 59:18:0190101:7	163*		
край Пермский, г. Добрянка, п. Ветляны, ул. Дальняя, 59:18:0190101:6	29*		
край Пермский, г. Добрянка, п. Ветляны, ул. Дальняя, 59:18:0190101:31	141*		
край Пермский, г. Добрянка, п. Ветляны, ул. Дальняя, 59:18:0190101:205	56*		
край Пермский, г. Добрянка, п. Ветляны, ул. Дальняя, 59:18:0190101:33	114*		
край Пермский, р-н Добрянский, с/п Дивьинское, п. Ветляны, ул. Дальняя, 59:18:0190101:540	125*		
край Пермский, район Добрянский, г. Добрянка, п. Ветляны, Дивьинское с/п, 59:18:0190101:511	15*		
край Пермский, г. Добрянка, п. Ветляны, за жилым домом №33, ул. Новая, 59:18:0190101:432	646*		
Пермский край, Добрянский р-н, Дивьинское с/п, п. Ветляны, ул. Новая, 59:18:0190101:2079	861*		
край Пермский, г. Добрянка, п. Ветляны, Ветлянский с/с, 59:18:0190101:157	140*		
Пермский край, г.о. Добрянский, п. Ветляны, ул. Новая, з/у 28, 59:18:0190101:489	840*		
край Пермский, район Добрянский, г. Добрянка, п. Ветляны, Дивьинское с/п, 59:18:0190101:482	680*		
край Пермский, г. Добрянка, п. Ветляны, ул. Новая, дом 22, 59:18:0190101:204	901*		
Пермский край, Добрянский р-н, п. Ветляны, ул. Новая, д. 18, 59:18:0190101:96	450*		
Пермский край, Добрянский район, Дивьинское сельское поселение, п. Ветляны, ул. Новая, 59:18:0190101:1792	378*		
край Пермский, г. Добрянка, п. Ветляны, 59:18:0190101:40	977*		
Пермский край, Добрянский городской округ, 59:18:0190101:290	368*		
Пермский край, г.о. Добрянский, п. Ветляны, ул. Новая, з/у 16, 59:18:0190101:2066	52*		
Пермский край, г. Добрянка, п. Ветляны, ул. Новая, дом 14, 59:18:0190101:39	1168*		
Пермский край, Добрянский район, Дивьинское сельское поселение, п. Ветляны, ул. Лесная, 59:18:0190101:1845	284*		
Пермский край, Добрянский район, Дивьинское сельское поселение, п. Ветляны, 59:18:0190101:1765	31*		
Пермский край, Добрянский район, Дивьинское сельское поселение, п. Ветляны, 59:18:0190101:1905	31*		
Пермский край, Добрянский р-н, Дивьинское с/п, п. Ветляны, 59:18:0190101:564	147*		
край Пермский, район Добрянский, Дивьинское с/п, п. Ветляны, 59:18:0190101:479	70*		
Пермский край, Добрянский район, Дивьинское с/п, п. Ветляны, ул. Лесная, 59:18:0190101:1865	644*		
Пермский край, Добрянский р-н, Дивьинское с/п, п. Ветляны, ул. Лесная, 59:18:0190101:1864	539*		
край Пермский, г. Добрянка, п. Ветляны, ул. Новая, 59:18:0190101:410	220*		
край Пермский, район Добрянский, п. Ветляны, ул. Школьная, дом 1а, 59:18:0190101:173	290*		
край Пермский, р-он Добрянский, Дивьинское с/п, п. Ветляны, ул. Школьная, 59:18:0190101:468	382*		
Пермский край, Добрянский район, Дивьинское с/п, п. Ветляны, ул. Школьная, 59:18:0190101:656	51*		
край Пермский, район Добрянский, с/п Дивьинское, п. Ветляны, ул. Школьная, дом 1б, 59:18:0190101:527	845*		
край Пермский, г. Добрянка, п. Ветляны, ул. Школьная, дом 3, 59:18:0190101:398	1299*		
край Пермский, г. Добрянка, п. Ветляны, ул. Школьная, дом 3а, 59:18:0190101:134	135*		

Пермский край, Добрянский городской округ, п. Ветляны, ул. Школьная, 59:18:0190101:2120	372*		
Пермский край, г.о. Добрянский, п Ветляны, ул Школьная, з/у 3, 59:18:0190101:2121	173*		
Пермский край, Добрянский р-н, п. Ветляны, ул. Школьная, д. 36, 59:18:0190101:1828	2*		
Пермский край, Добрянский район, Дивьинское сельское поселение, п. Ветляны, ул. Школьная, 59:18:0190101:1774	1176*		
край Пермский, район Добрянский, г. Добрянка, п. Ветляны, Дивьинское с/п, ул. Школьная, дом 5, 59:18:0190101:79	69*		
край Пермский, район Добрянский, г. Добрянка, п. Ветляны, Дивьинское с/п, 59:18:0190101:460	33*		
Пермский край, р-н Добрянский, п. Ветляны, ул. Первомайская, д. 1, 59:18:0190101:1675	574*		
Пермский край, р-н Добрянский, п. Ветляны, ул. Первомайская, д. 1а, 59:18:0190101:1674	303*		
Пермский край, Добрянский район, Дивьинское с/п, п. Малая Дивья, 59:18:0200101:9	389*		
край Пермский, г. Добрянка, п. Малая Дивья, Ветлянский с/с, 59:18:0200101:5	323*		
Пермский край, Добрянский район, г. Добрянка, п. Малая Дивья, 59:18:0200101:139	310*		
Пермский край, Добрянский район, Дивьинское с/п, п. Малая Дивья, 59:18:0190101:159	1257*		
Пермский край, Добрянский район, Дивьинское с/п, п. Малая Дивья, 59:18:0200101:158	19*		
Пермский край, Добрянский район, Дивьинское с/п., п. Малая Дивья, 59:18:0200101:103	286*		
Пермский край, Добрянский район, Дивьинское с/п, п. Малая Дивья, 59:18:3630203:118	308*		
край Пермский, район Добрянский, с/п Дивьинское, п. Малая Дивья, 59:18:0200101:119	205*		
Пермский край, Добрянский район, г.Добрянка, п.Малая Дивья, СНТ "Малая Дивья" участок № 44, 59:18:0200101:313	145*		
Пермский край, г. Добрянка, б.н.п. Кривое с\т Мечта уч.31, 59:18:3750209:31	103*		
Пермский край, Добрянский район, Краснослудское с/п, ООО "Совхоз Восток" ур. "Зыковское поле" СНП "Радуга", уч. 32, 59:18:3630203:204	44*		
край Пермский, г. Добрянка, Дивьинский с/с, с\т Мечта уч.№ 29, 59:18:3750209:29	139*		
край Пермский, район Добрянский, участок 016+048 - 033+420, 59:18:0000000:11	1104*		
Пермский край, Добрянский городской округ, Добрянское лесничество, Полазненское участковое лесничество (Ветлянское), квартал 101 (часть выдела 10), квартал 102 (часть выдела 13, 14, 15, 6, 10, 12, 5), квартал 89 (часть выдела 31), 59:18:0000000:16464	5215*		
Пермский край, Добрянский район, Добрянское лесничество, Полазненское участковое лесничество (бывшее Ветлянское), кварталы часть 94 (за исключением выделов 7, 9, 21, 25, 28, 29, части выделов 22, 23, 24,), 97 (за исключением выделов 1, 2, 13, 16, 17, 22, 23, 31, 32), 108 (за исключением выделов 2, 5, 7, 8, 10, 11, 14, 15, части выдела 18), 109 (за исключением выделов 4, 6-9, 11, 18, 20, 24), 110 (за исключением выделов 3-6, 12, 13, части выдела 1), 111 (за исключением выделов 2, 3, 5, 6, 8, 9, 11, 17, части выделов 12, 15), 112 (за исключением выделов 2, 4, 7, 8, 12, 18, 21, 24), 113 (за исключением выделов 4, 5, 9, 11), 114 (за исключением выделов 3, 11, 13-15, части выдела 7), 122, 123, 124 (за исключением выделов 2, 3, 5), 125 (за исключением выделов 9, 11, 12, 17, 18), 126 (за исключением выделов 2, 5-9, 16), 127 (за исключением выделов 2, 4, 9, 15-17, 20), 131, 59:18:0000000:14634	154139*		
Пермский край, Добрянский район, Добрянское	32501*		

лесничество, Полазненское участковое лесничество (бывшее Ветлянское), кварталы 1 (за исключением выдела 6), 2 (за исключением выдела 6), 3, 4, 5 (за исключением выдела 10), 6-9, 10 (за исключением выделов 4, 9), 11, 12, 13 (за исключением выдела 2), 14 (за исключением выдела 1), 15 (за исключением выделов 7, 10, 11), 16 (за исключением выделов 14-16), 17 (за исключением выдела 11), 18 (за исключением выдела 3), 19 (за исключением выдела 4), 20 (за исключением выдела 7), 21 (за исключением выдела 4), 22 (за исключением выдела 1), 23 (за исключением выдела 12), 24 (за исключением выделов 2, 7, 15), 25 (за исключением выделов 2, 7, 11, 22), 26 (за исключением выделов 9, 13), 27 (за исключением выдела 8), 28 (за исключением выдела 11), 29-32, 33 (за исключением выдела 3), 34, 35, 36 (за исключением выдела 3), 37, 38 (за исключением выделов 4, 8, 14), 39-48, 49 (за исключением выдела 3), 50 (за исключением выдела 8), 51-53, 54 (за исключением выделов 4, 6, 7), 55 (за исключением выдела 1), 56-61, 62 (за исключением выделов 7, 16,18), 63, 64 (за исключением выделов 3, 11), 65 (за исключением выдела 3), 66 (за исключением выдела 12), 67, 68 (за исключением выдела 5), 69 (за исключением выделов 4, 9, 10), 70 (за исключением выделов 4, 9, 10, 13), 71 (за исключением выделов 5, 9, 12, 16, 17), 72-75, 76 (за исключением выделов 2, 3, 5, 8, 13, 37), 77 (за исключением выделов 1, 16, 21), 78-80, 81 (за исключением выдела 3), 82 (за исключением выдела 2), 83 (за исключением выделов 2, 4, 8, 9), 84, 85, 86 (за исключением выделов 3, 4, 6, 9,15, 35, 36), 87 (за исключением выделов 8, 22, 24, 25, 26), 88 (за исключением выделов 19, 20, 27, 28), 91 (за исключением выделов 7,14), 92, 93 (за исключением выдела 5), часть 94 (за исключением выделов 7, 9, 21, 25, 28, 29, части выделов 22, 23, 24, ), 95 (за исключением выделов 4, 11-13, ), 96 (за исключением выделов 19, 24, 26), часть 97 (за исключением выделов 1, 2, 13, 16, 17, 22, 23, 31, 32), 103, часть 115 (за исключением выделов 3, 4, 6, 13, 16, 17, 21), 116, часть 117 (за исключением выделов 2, 8, 10, 15, 16, 19), 59:00:0000000:7792			
Пермский край, Добрянский городской округ	269307*		

\* согласно схеме расположения границ публичного сервитута

Заинтересованные лица могут ознакомиться с поступившим ходатайством об установлении публичного сервитута и прилагаемой к нему схемой расположения границ публичного сервитута в Муниципальном казенном учреждении «Добрянский городской информационный центр» по адресу: Пермский край, г. Добрянка, ул. 8 Марта, д. 13, с 8-30 до 13-00 и с 13-48 до 17-30 часов.

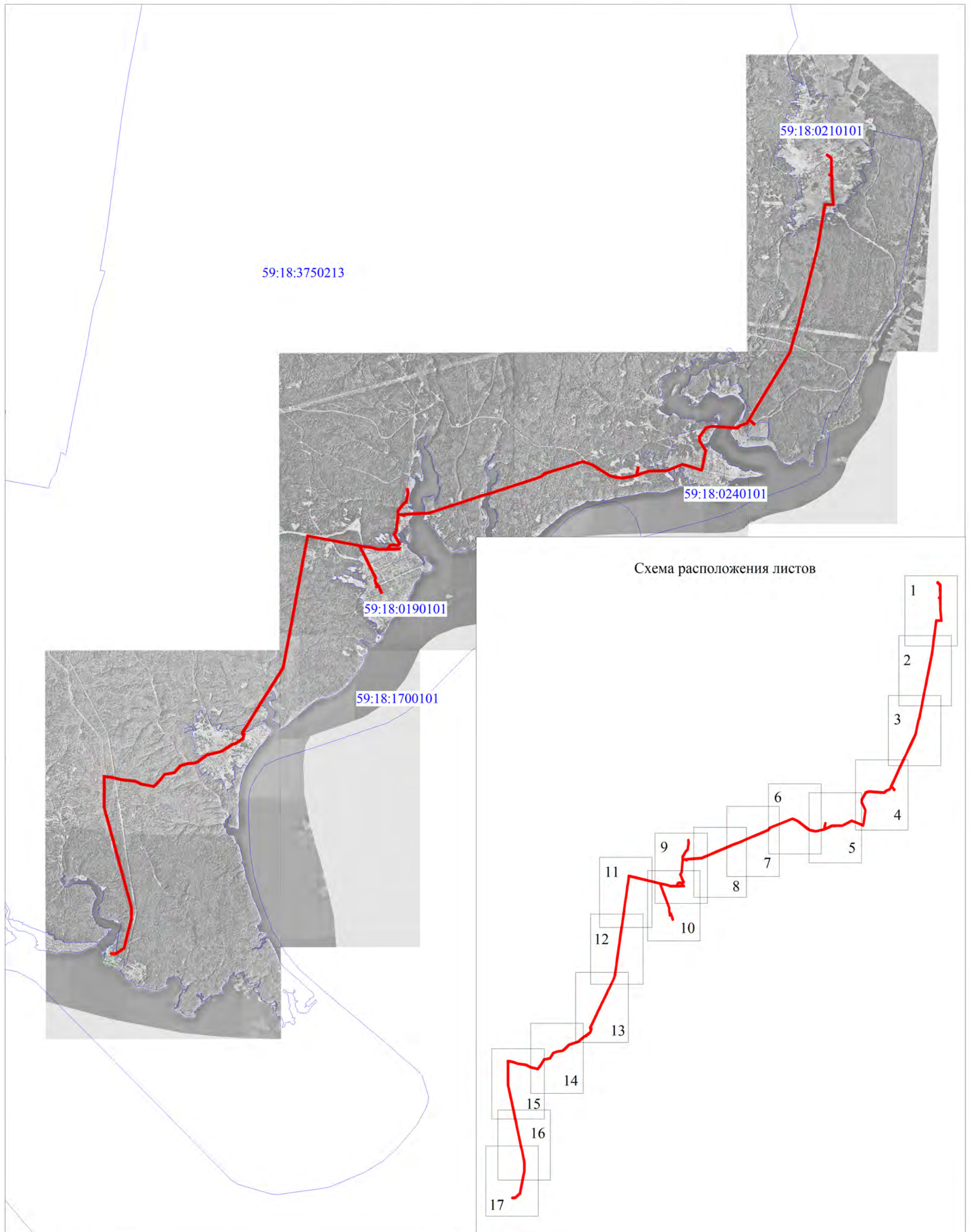
Подать заявления об учете прав на земельные участки, в отношении которых поступило ходатайство об установлении публичного сервитута, можно в администрации Добрянского муниципального района, по адресу: Пермский край, г. Добрянка, ул. Советская, д. 14, каб. 305.

Срок приема заявлений с **25.08.2021 по 23.09.2021** (включительно) с 8-30 до 13-00 и с 13-48 до 17-30 часов, по пятницам до 16-30 часов (кроме выходных и праздничных дней).

Правообладатели земельных участков, подавшие заявления по истечении указанного срока, несут риски невозможности обеспечения их прав в связи с отсутствием информации о таких лицах и их правах на земельные участки.

Публичный сервитут  
 ВЛ-6 кВ от ПС Кривое до н.п. Мутная  
 Схема расположения границ публичного сервитута

С



Условные обозначения:

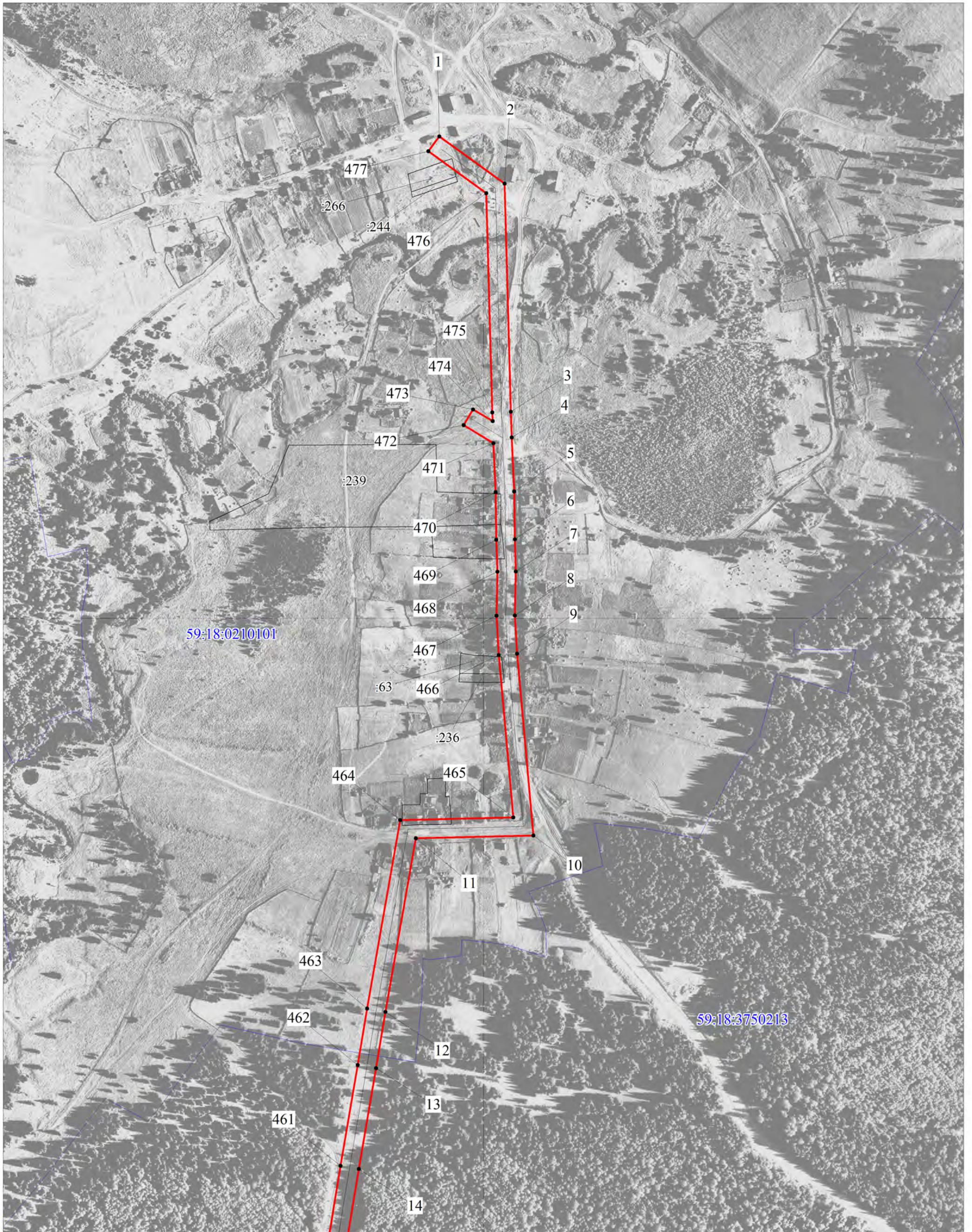
- граница ВЛ
- граница публичного сервитута
- граница кадастрового квартала
- граница земельного участка, учтенного в ГКН
- 59:18:0210101 кадастровый номер квартала

М 1:55000

:239 номер земельного участка, учтенного в ГКН

Публичный сервитут  
 ВЛ-6 кВ от ПС Кривое до н.п. Мутная  
 Схема расположения границ публичного сервитута

С ↑



Условные обозначения:


- граница ВЛ
- граница публичного сервитута
- граница кадастрового квартала
- граница земельного участка, учтенного в ГКН
- 59:18:0210101 кадастровый номер квартала

М 1:4000

- :239 номер земельного участка, учтенного в ГКН
- 1 характерная точка границы

Публичный сервитут  
 ВЛ-6 кВ от ПС Кривое до н.п. Мутная  
 Схема расположения границ публичного сервитута

С



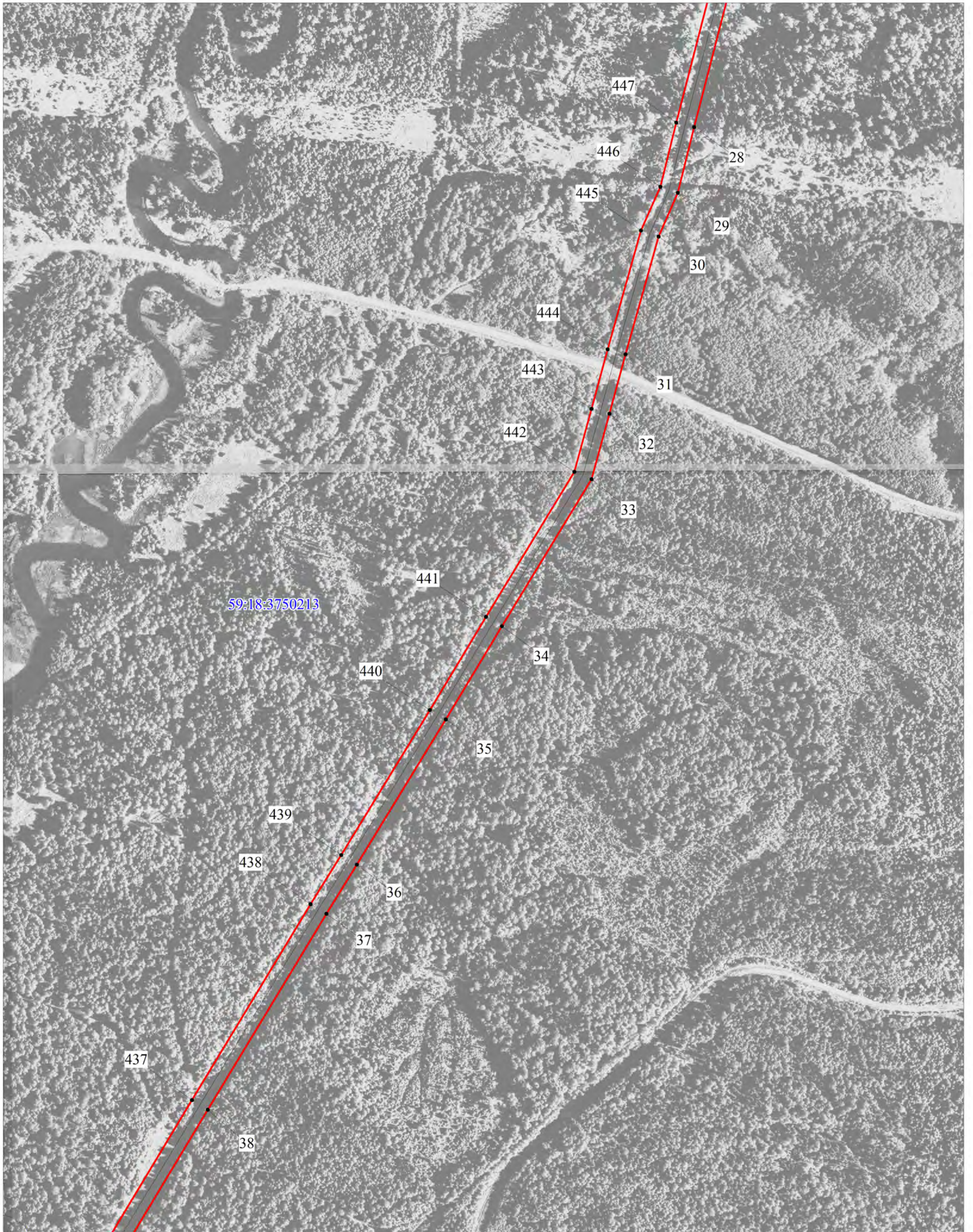
Условные обозначения:

- граница ВЛ
- граница публичного сервитута
- граница кадастрового квартала
- граница земельного участка, учтенного в ГКН
- 59:18:0210101 кадастровый номер квартала

М 1:4000

- :239 номер земельного участка, учтенного в ГКН
- 1 характерная точка границы

С



Условные обозначения:

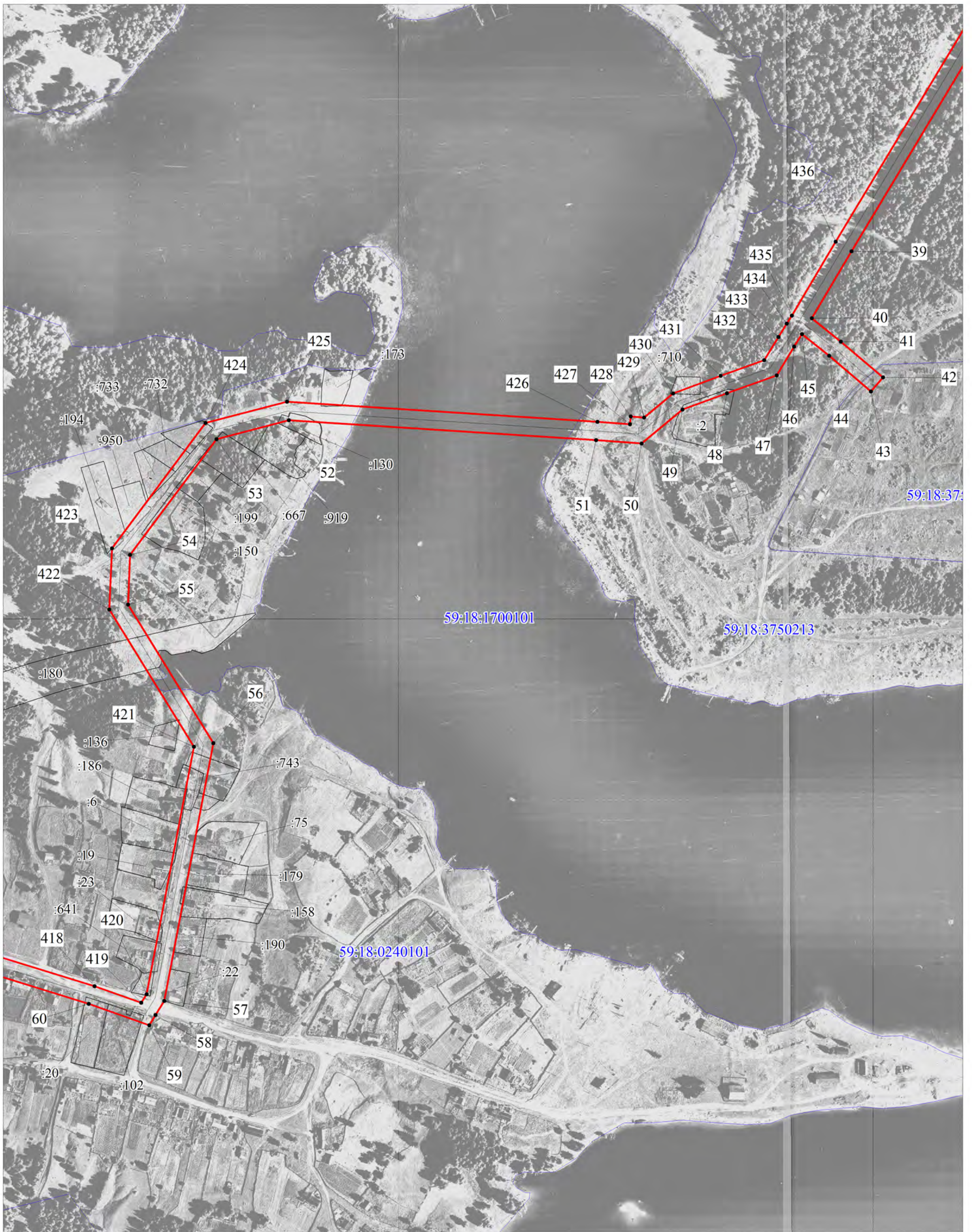
- граница ВЛ
- граница публичного сервитута
- граница кадастрового квартала
- граница земельного участка, учтенного в ГКН
- 59:18:0210101 кадастровый номер квартала

М 1:4000

- :239 номер земельного участка, учтенного в ГКН
- 1 характерная точка границы

Публичный сервитут  
 ВЛ-6 кВ от ПС Кривое до н.п. Мутная  
 Схема расположения границ публичного сервитута

С ↑



Условные обозначения:

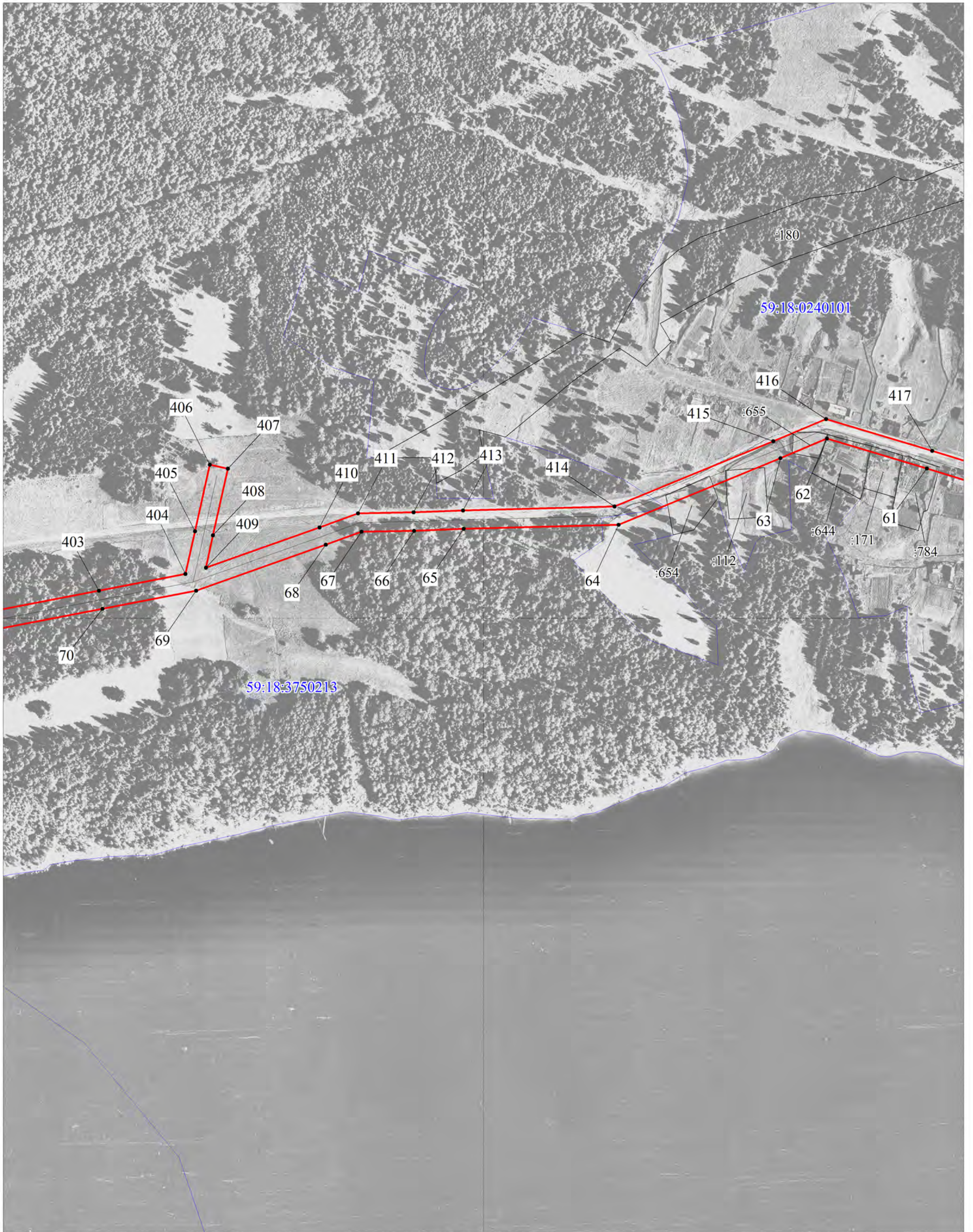
- граница ВЛ
- граница публичного сервитута
- граница кадастрового квартала
- граница земельного участка, учтенного в ГКН
- 59:18:0210101 кадастровый номер квартала

М 1:4000

- :239 номер земельного участка, учтенного в ГКН
- 1 характерная точка границы

Публичный сервитут  
ВЛ-6 кВ от ПС Кривое до н.п. Мутная  
Схема расположения границ публичного сервитута

С ↑



Условные обозначения:

- граница ВЛ
- граница публичного сервитута
- граница кадастрового квартала
- граница земельного участка, учтенного в ГКН
- 59:18:0210101 кадастровый номер квартала






М 1:4000

- :239 номер земельного участка, учтенного в ГКН
- 1 характерная точка границы

С



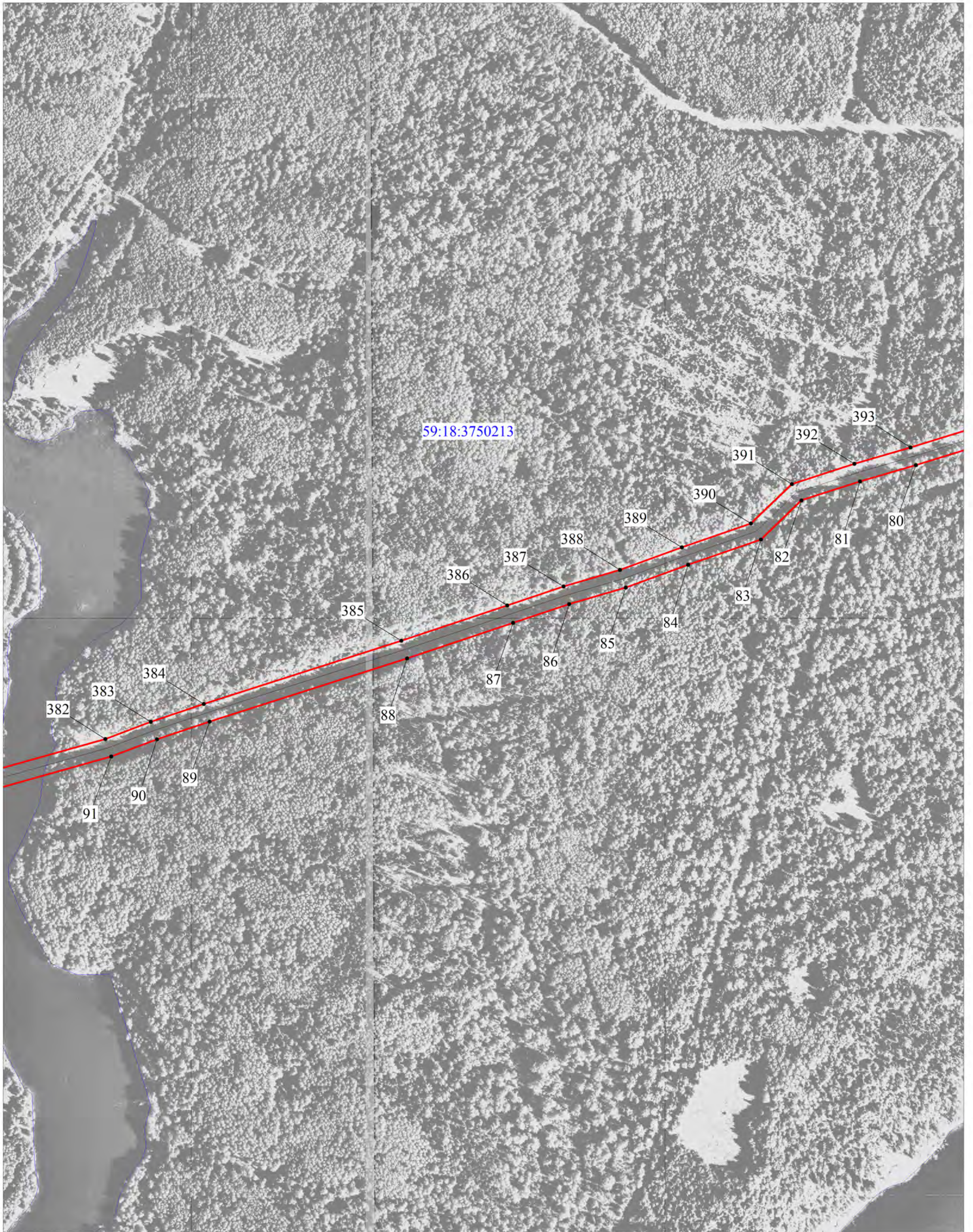
Условные обозначения:

-  граница ВЛ
-  граница публичного сервитута
-  граница кадастрового квартала
-  граница земельного участка, учтенного в ГКН
-  59:18:0210101 кадастровый номер квартала






М 1:4000

- :239 номер земельного участка, учтенного в ГКН
- 1 характерная точка границы

С



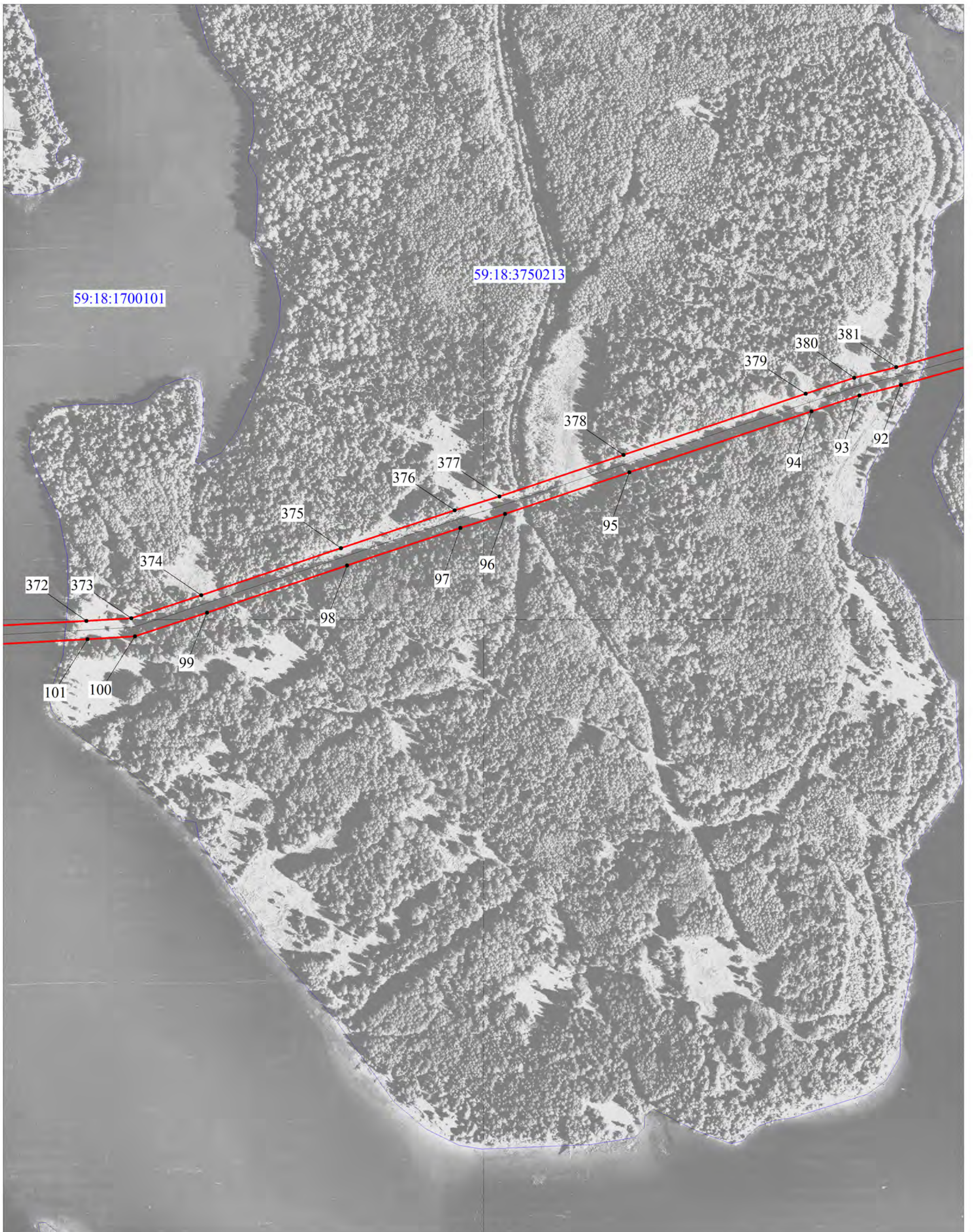
Условные обозначения:

-  граница ВЛ
-  граница публичного сервитута
-  граница кадастрового квартала
-  граница земельного участка, учтенного в ГКН
-  59:18:0210101 кадастровый номер квартала






М 1:4000

- :239 номер земельного участка, учтенного в ГКН
- 1 характерная точка границы



С



Условные обозначения:

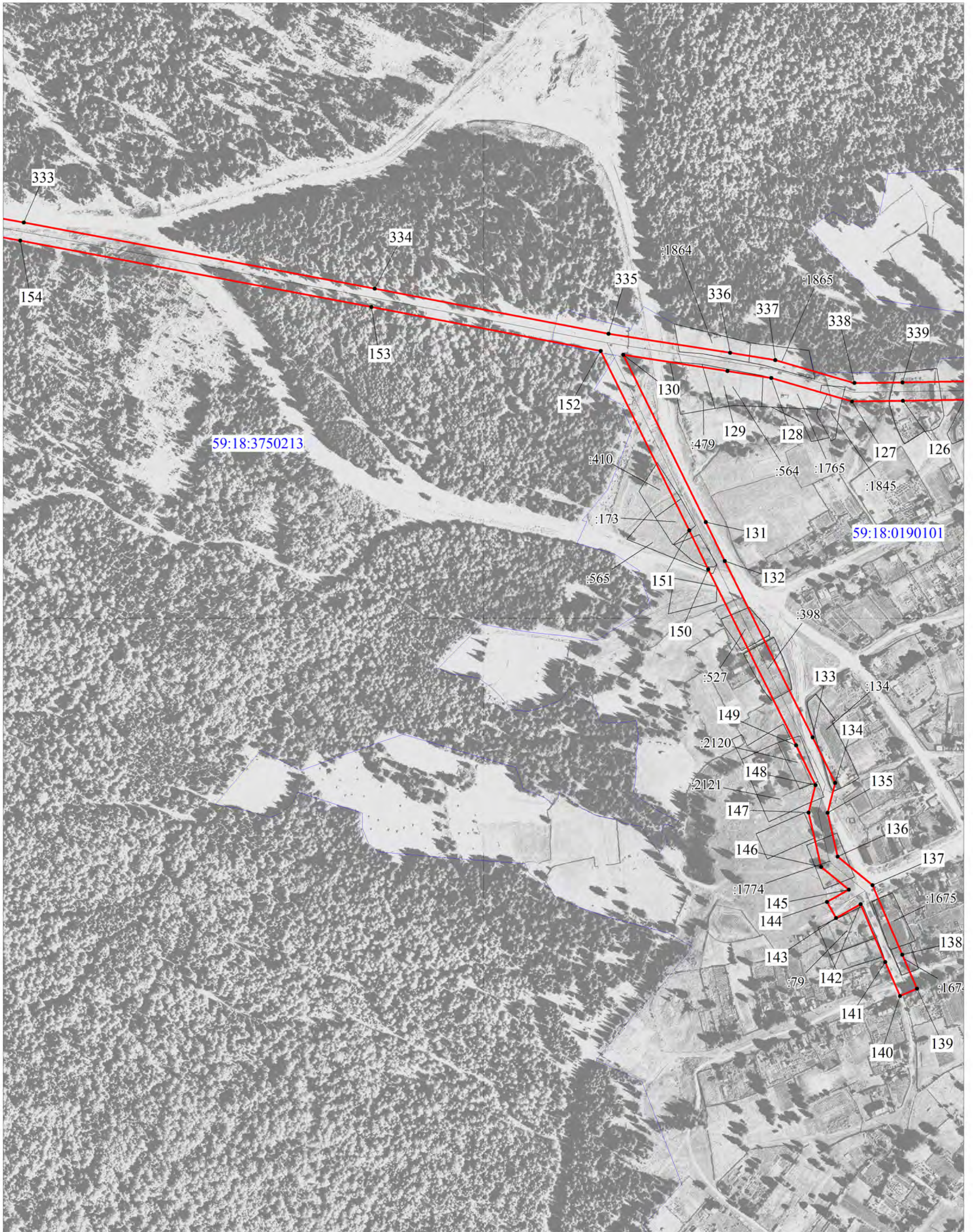
-  граница ВЛ
-  граница публичного сервитута
-  граница кадастрового квартала
-  граница земельного участка, учтенного в ГКН
-  59:18:0210101 кадастровый номер квартала

М 1:4000

-  :239 номер земельного участка, учтенного в ГКН
-  • 1 характерная точка границы



С



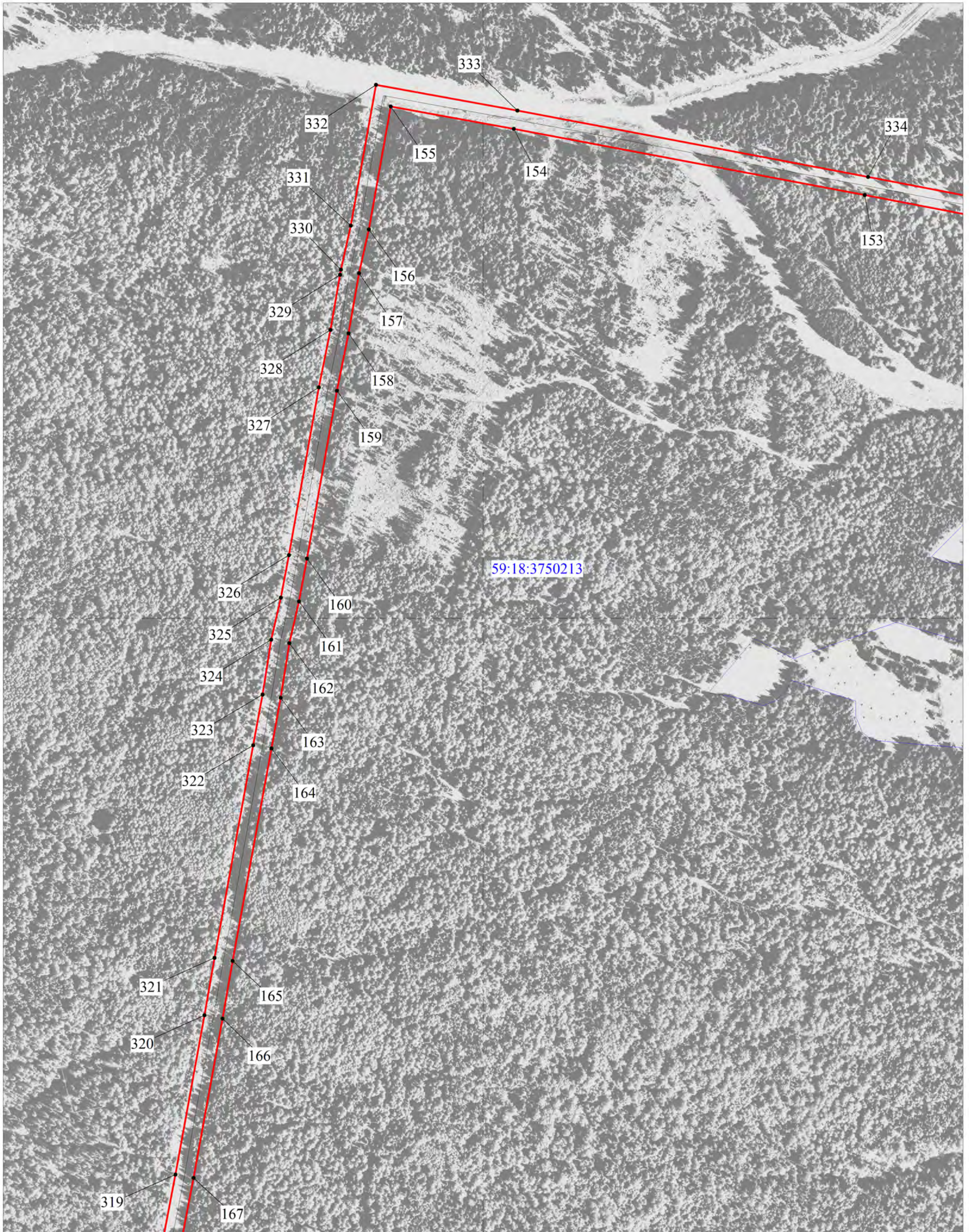
Условные обозначения:

- граница ВЛ
- граница публичного сервитута
- граница кадастрового квартала
- граница земельного участка, учтенного в ГКН
- 59:18:0210101 кадастровый номер квартала

М 1:4000

- :239 номер земельного участка, учтенного в ГКН
- 1 характерная точка границы

С



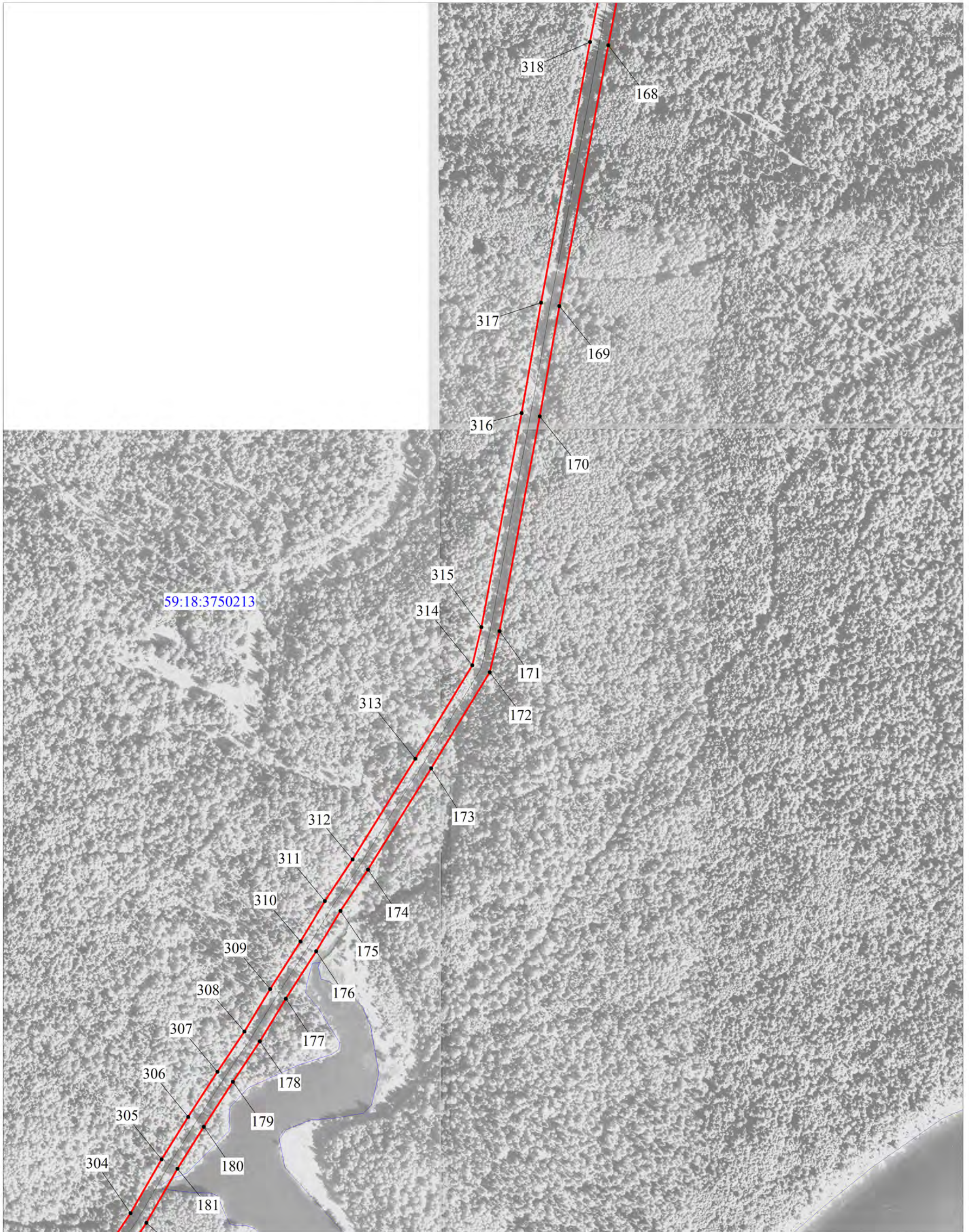
Условные обозначения:

- граница ВЛ
- граница публичного сервитута
- граница кадастрового квартала
- граница земельного участка, учтенного в ГКН
- 59:18:0210101 кадастровый номер квартала

М 1:4000

- :239 номер земельного участка, учтенного в ГКН
- 1 характерная точка границы

С



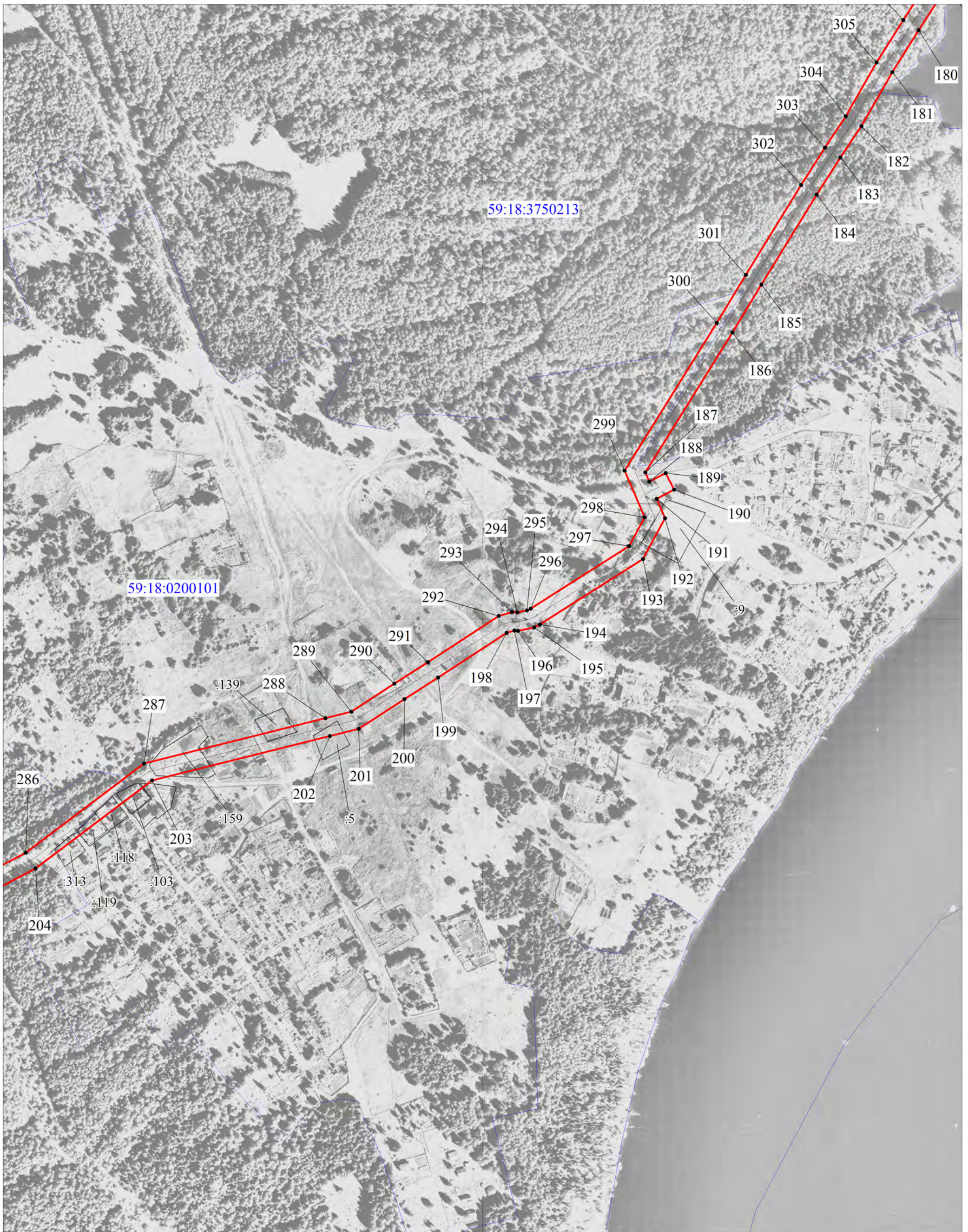
Условные обозначения:

- граница ВЛ
- граница публичного сервитута
- граница кадастрового квартала
- граница земельного участка, учтенного в ГКН
- 59:18:0210101 кадастровый номер квартала

М 1:4000

- :239 номер земельного участка, учтенного в ГКН
- 1 характерная точка границы

С ↑



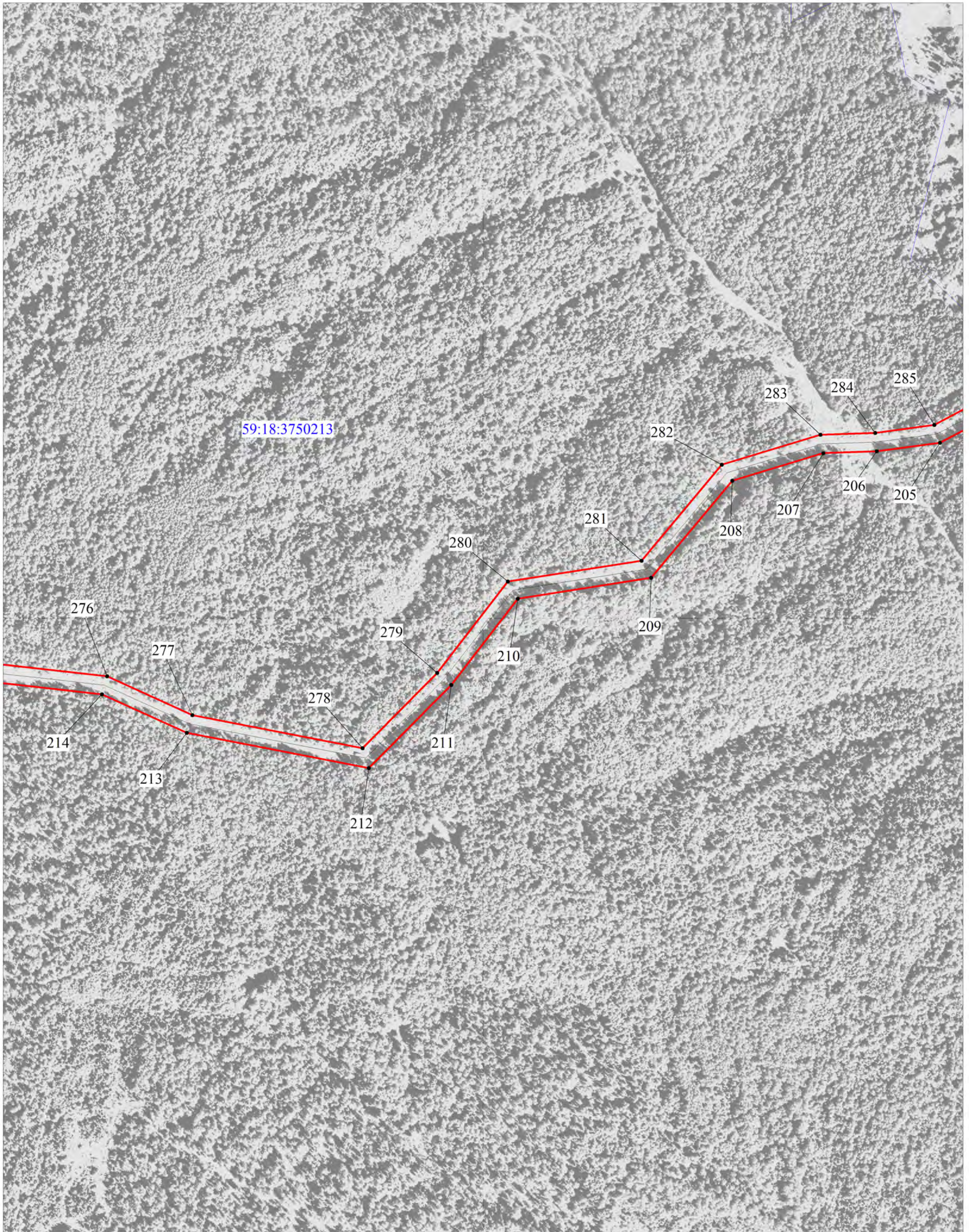
Условные обозначения:

- граница ВЛ
- граница публичного сервитута
- граница кадастрового квартала
- граница земельного участка, учтенного в ГКН
- 59:18:0210101 кадастровый номер квартала

М 1:4000

- :239 номер земельного участка, учтенного в ГКН
- 1 характерная точка границы

С



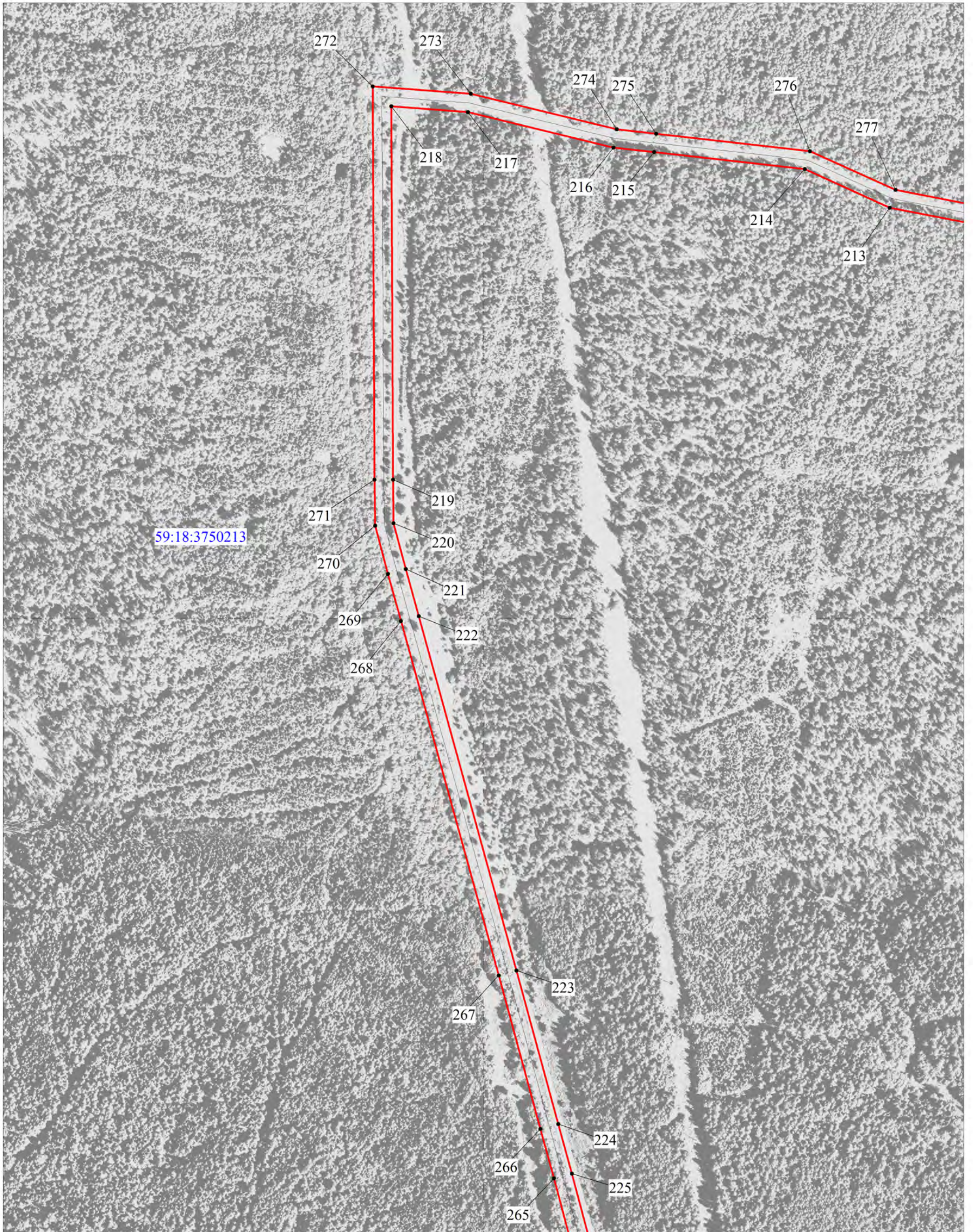
Условные обозначения:

- граница ВЛ
- граница публичного сервитута
- граница кадастрового квартала
- граница земельного участка, учтенного в ГКН
- 59:18:0210101 кадастровый номер квартала

М 1:4000

- :239 номер земельного участка, учтенного в ГКН
- 1 характерная точка границы

С



59:18:3750213

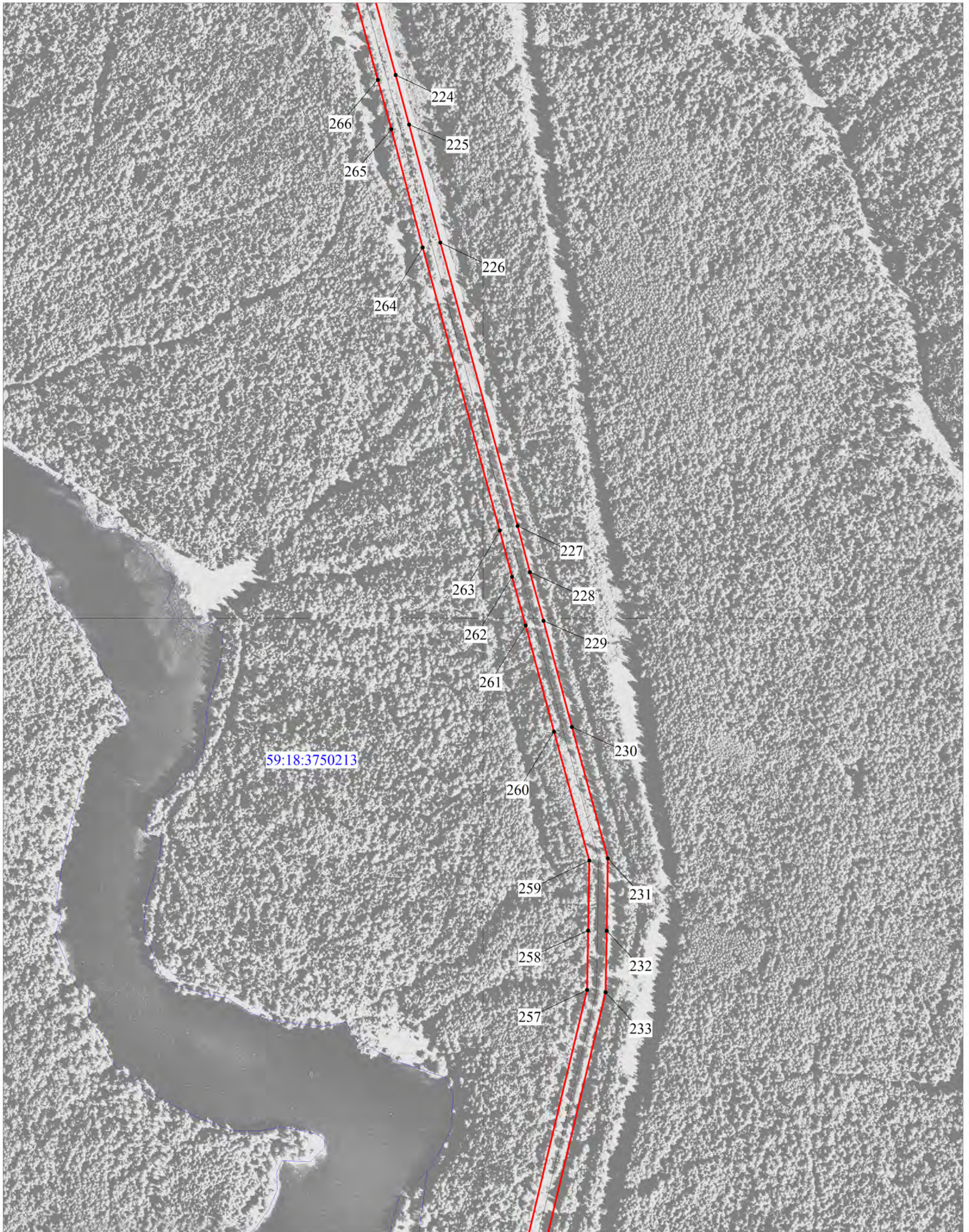
М 1:4000

Условные обозначения:

- граница ВЛ
- граница публичного сервитута
- граница кадастрового квартала
- граница земельного участка, учтенного в ГКН
- 59:18:0210101 кадастровый номер квартала

- :239 номер земельного участка, учтенного в ГКН
- 1 характерная точка границы

С



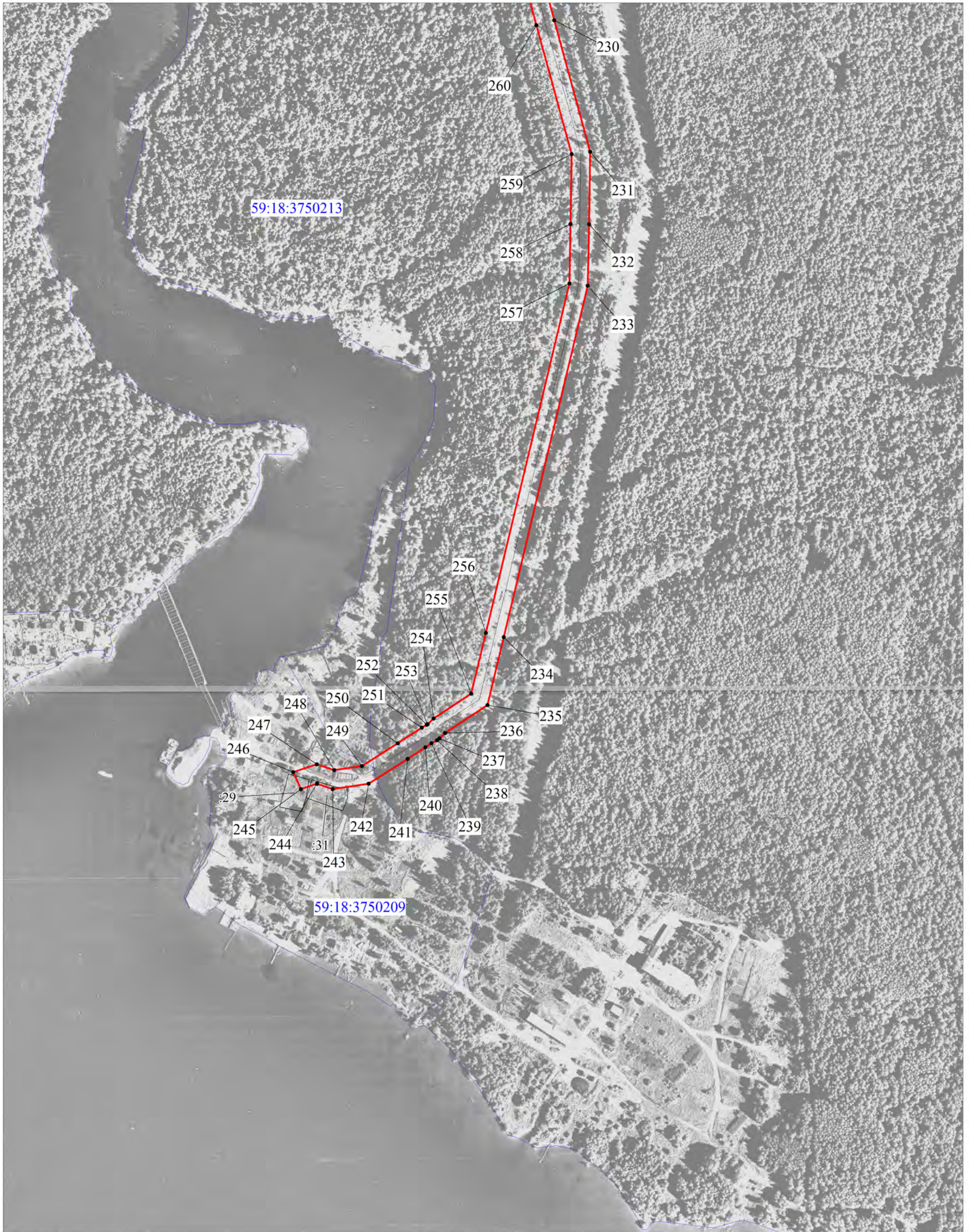
Условные обозначения:

- граница ВЛ
- граница публичного сервитута
- граница кадастрового квартала
- граница земельного участка, учтенного в ГКН
- 59:18:0210101 кадастровый номер квартала






М 1:4000

- :239 номер земельного участка, учтенного в ГКН
- 1 характерная точка границы

С



Условные обозначения:

-  граница ВЛ
-  граница публичного сервитута
-  граница кадастрового квартала
-  граница земельного участка, учтенного в ГКН
-  59:18:0210101 кадастровый номер квартала

М 1:4000

- :239 номер земельного участка, учтенного в ГКН
- 1 характерная точка границы

**ОПИСАНИЕ МЕСТОПОЛОЖЕНИЯ ГРАНИЦ ПУБЛИЧНОГО СЕРВИТУТА ПО ОБЪЕКТУ  
ВЛ-6 КВ ОТ ПС КРИВОЕ ДО Н.П. МУТНАЯ  
ПЕРМСКИЙ КРАЙ, ДОБРЯНСКИЙ РАЙОН  
(наименование объекта)**

**Сведения о местоположении границ объекта**

**1. Система координат МСК-59, зона 2**

**2. Сведения о характерных точках границ объекта**

Обозначение характерных точек границ	Координаты, м		Метод определения координат и средняя квадратическая погрешность положения характерной точки ( $M_t$ ), м	Описание закрепления точки
	X	Y		
1	2	3	4	5
1	554125.11	2269561.71	Геодезический метод; $M_t=0,1$	-
2	554071.37	2269635.97	Геодезический метод; $M_t=0,1$	-
3	553811.89	2269643.05	Геодезический метод; $M_t=0,1$	-
4	553782.80	2269643.99	Геодезический метод; $M_t=0,1$	-
5	553721.20	2269646.83	Геодезический метод; $M_t=0,1$	-
6	553666.95	2269647.56	Геодезический метод; $M_t=0,1$	-
7	553630.30	2269648.76	Геодезический метод; $M_t=0,1$	-
8	553580.31	2269647.76	Геодезический метод; $M_t=0,1$	-
9	553536.75	2269650.19	Геодезический метод; $M_t=0,1$	-
10	553330.13	2269668.72	Геодезический метод; $M_t=0,1$	-
11	553327.05	2269535.03	Геодезический метод; $M_t=0,1$	-
12	553129.66	2269500.48	Геодезический метод; $M_t=0,1$	-
13	553065.60	2269489.74	Геодезический метод; $M_t=0,1$	-
14	552950.90	2269470.20	Геодезический метод; $M_t=0,1$	-
15	552837.33	2269451.56	Геодезический метод; $M_t=0,1$	-
16	552654.31	2269419.48	Геодезический метод; $M_t=0,1$	-
17	552474.13	2269373.78	Геодезический метод; $M_t=0,1$	-
18	552355.22	2269342.82	Геодезический метод; $M_t=0,1$	-
19	552295.20	2269326.46	Геодезический метод; $M_t=0,1$	-
20	552235.61	2269313.48	Геодезический метод; $M_t=0,1$	-
21	552174.35	2269296.98	Геодезический метод; $M_t=0,1$	-
22	552114.33	2269281.47	Геодезический метод; $M_t=0,1$	-
23	552054.04	2269266.60	Геодезический метод; $M_t=0,1$	-
24	551934.31	2269235.70	Геодезический метод; $M_t=0,1$	-
25	551869.96	2269219.68	Геодезический метод; $M_t=0,1$	-
26	551689.88	2269173.50	Геодезический метод; $M_t=0,1$	-

27	551628.21	2269158.97	Геодезический метод; Mt=0,1	-
28	551431.94	2269108.41	Геодезический метод; Mt=0,1	-
29	551357.27	2269089.97	Геодезический метод; Mt=0,1	-
30	551307.42	2269067.89	Геодезический метод; Mt=0,1	-
31	551173.67	2269030.42	Геодезический метод; Mt=0,1	-
32	551106.05	2269012.14	Геодезический метод; Mt=0,1	-
33	551031.51	2268991.69	Геодезический метод; Mt=0,1	-
34	550864.33	2268889.84	Геодезический метод; Mt=0,1	-
35	550758.38	2268826.02	Геодезический метод; Mt=0,1	-
36	550593.23	2268725.00	Геодезический метод; Mt=0,1	-
37	550537.46	2268690.43	Геодезический метод; Mt=0,1	-
38	550314.68	2268555.57	Геодезический метод; Mt=0,1	-
39	550052.70	2268397.97	Геодезический метод; Mt=0,1	-
40	549976.47	2268352.71	Геодезический метод; Mt=0,1	-
41	549949.88	2268385.80	Геодезический метод; Mt=0,1	-
42	549909.18	2268433.72	Геодезический метод; Mt=0,1	-
43	549893.21	2268420.09	Геодезический метод; Mt=0,1	-
44	549933.69	2268372.44	Геодезический метод; Mt=0,1	-
45	549958.44	2268341.63	Геодезический метод; Mt=0,1	-
46	549944.22	2268332.71	Геодезический метод; Mt=0,1	-
47	549911.32	2268312.77	Геодезический метод; Mt=0,1	-
48	549891.15	2268256.14	Геодезический метод; Mt=0,1	-
49	549872.50	2268205.65	Геодезический метод; Mt=0,1	-
50	549833.84	2268159.11	Геодезический метод; Mt=0,1	-
51	549837.62	2268107.36	Геодезический метод; Mt=0,1	-
52	549860.25	2267757.61	Геодезический метод; Mt=0,1	-
53	549838.82	2267675.32	Геодезический метод; Mt=0,1	-
54	549707.14	2267577.05	Геодезический метод; Mt=0,1	-
55	549650.55	2267574.70	Геодезический метод; Mt=0,1	-
56	549492.62	2267671.74	Геодезический метод; Mt=0,1	-
57	549199.33	2267615.83	Геодезический метод; Mt=0,1	-
58	549183.32	2267606.02	Геодезический метод; Mt=0,1	-
59	549171.62	2267598.86	Геодезический метод; Mt=0,1	-
60	549196.04	2267530.09	Геодезический метод; Mt=0,1	-
61	549232.44	2267412.23	Геодезический метод; Mt=0,1	-
62	549266.47	2267298.77	Геодезический метод; Mt=0,1	-

63	549244.16	2267245.80	Геодезический метод; Mt=0,1	-
64	549168.41	2267061.79	Геодезический метод; Mt=0,1	-
65	549163.76	2266885.70	Геодезический метод; Mt=0,1	-
66	549161.70	2266829.47	Геодезический метод; Mt=0,1	-
67	549160.56	2266769.63	Геодезический метод; Mt=0,1	-
68	549145.73	2266729.00	Геодезический метод; Mt=0,1	-
69	549093.55	2266581.59	Геодезический метод; Mt=0,1	-
70	549072.84	2266475.15	Геодезический метод; Mt=0,1	-
71	549050.48	2266359.58	Геодезический метод; Mt=0,1	-
72	549065.14	2266260.65	Геодезический метод; Mt=0,1	-
73	549073.91	2266206.43	Геодезический метод; Mt=0,1	-
74	549094.28	2266152.54	Геодезический метод; Mt=0,1	-
75	549149.02	2266063.68	Геодезический метод; Mt=0,1	-
76	549257.99	2265885.62	Геодезический метод; Mt=0,1	-
77	549295.07	2265781.85	Геодезический метод; Mt=0,1	-
78	549308.92	2265741.20	Геодезический метод; Mt=0,1	-
79	549247.23	2265547.11	Геодезический метод; Mt=0,1	-
80	549164.90	2265280.94	Геодезический метод; Mt=0,1	-
81	549146.36	2265217.37	Геодезический метод; Mt=0,1	-
82	549124.92	2265150.97	Геодезический метод; Mt=0,1	-
83	549080.30	2265104.76	Геодезический метод; Mt=0,1	-
84	549051.70	2265022.10	Геодезический метод; Mt=0,1	-
85	549025.71	2264951.08	Геодезический метод; Mt=0,1	-
86	549007.03	2264886.89	Геодезический метод; Mt=0,1	-
87	548985.49	2264823.19	Геодезический метод; Mt=0,1	-
88	548945.20	2264702.6	Геодезический метод; Mt=0,1	-
89	548873.32	2264478.08	Геодезический метод; Mt=0,1	-
90	548853.30	2264418.28	Геодезический метод; Mt=0,1	-
91	548833.53	2264366.35	Геодезический метод; Mt=0,1	-
92	548790.68	2264213.81	Геодезический метод; Mt=0,1	-
93	548778.85	2264166.66	Геодезический метод; Mt=0,1	-
94	548760.82	2264112.11	Геодезический метод; Mt=0,1	-
95	548691.32	2263905.03	Геодезический метод; Mt=0,1	-
96	548644.13	2263763.93	Геодезический метод; Mt=0,1	-
97	548628.18	2263713.02	Геодезический метод; Mt=0,1	-
98	548585.42	2263584.17	Геодезический метод; Mt=0,1	-

99	548531.89	2263425.23	Геодезический метод; Mt=0,1	-
100	548504.85	2263342.99	Геодезический метод; Mt=0,1	-
101	548501.60	2263289.15	Геодезический метод; Mt=0,1	-
102	548490.07	2263076.22	Геодезический метод; Mt=0,1	-
103	548488.01	2263039.03	Геодезический метод; Mt=0,1	-
104	548487.47	2263015.38	Геодезический метод; Mt=0,1	-
105	548483.51	2262957.33	Геодезический метод; Mt=0,1	-
106	548467.98	2262958.43	Геодезический метод; Mt=0,1	-
107	548466.42	2262937.49	Геодезический метод; Mt=0,1	-
108	548482.12	2262936.34	Геодезический метод; Mt=0,1	-
109	548477.77	2262862.15	Геодезический метод; Mt=0,1	-
110	548391.14	2262848.46	Геодезический метод; Mt=0,1	-
111	548335.75	2262842.48	Геодезический метод; Mt=0,1	-
112	548229.24	2262832.10	Геодезический метод; Mt=0,1	-
113	548183.71	2262800.16	Геодезический метод; Mt=0,1	-
114	548118.01	2262836.91	Геодезический метод; Mt=0,1	-
115	548071.98	2262863.87	Геодезический метод; Mt=0,1	-
116	548030.44	2262886.90	Геодезический метод; Mt=0,1	-
117	547998.57	2262854.69	Геодезический метод; Mt=0,1	-
118	548003.25	2262812.83	Геодезический метод; Mt=0,1	-
119	548008.81	2262777.29	Геодезический метод; Mt=0,1	-
120	548004.29	2262733.86	Геодезический метод; Mt=0,1	-
121	547960.59	2262708.31	Геодезический метод; Mt=0,1	-
122	547962.10	2262790.84	Геодезический метод; Mt=0,1	-
123	547963.51	2262882.46	Геодезический метод; Mt=0,1	-
124	547942.51	2262882.75	Геодезический метод; Mt=0,1	-
125	547941.10	2262791.24	Геодезический метод; Mt=0,1	-
126	547937.37	2262587.33	Геодезический метод; Mt=0,1	-
127	547936.64	2262529.53	Геодезический метод; Mt=0,1	-
128	547963.29	2262437.86	Геодезический метод; Mt=0,1	-
129	547971.24	2262387.85	Геодезический метод; Mt=0,1	-
130	547989.94	2262269.44	Геодезический метод; Mt=0,1	-
131	547799.49	2262363.34	Геодезический метод; Mt=0,1	-
132	547755.20	2262384.99	Геодезический метод; Mt=0,1	-
133	547554.97	2262484.65	Геодезический метод; Mt=0,1	-
134	547502.90	2262510.42	Геодезический метод; Mt=0,1	-

135	547469.09	2262501.79	Геодезический метод; Mt=0,1	-
136	547419.27	2262513.34	Геодезический метод; Mt=0,1	-
137	547386.55	2262552.95	Геодезический метод; Mt=0,1	-
138	547307.64	2262586.55	Геодезический метод; Mt=0,1	-
139	547269.07	2262603.43	Геодезический метод; Mt=0,1	-
140	547260.65	2262584.19	Геодезический метод; Mt=0,1	-
141	547299.32	2262567.27	Геодезический метод; Mt=0,1	-
142	547365.06	2262539.30	Геодезический метод; Mt=0,1	-
143	547349.39	2262511.39	Геодезический метод; Mt=0,1	-
144	547367.71	2262501.11	Геодезический метод; Mt=0,1	-
145	547381.62	2262525.90	Геодезический метод; Mt=0,1	-
146	547407.45	2262494.50	Геодезический метод; Mt=0,1	-
147	547469.26	2262480.14	Геодезический метод; Mt=0,1	-
148	547500.56	2262488.15	Геодезический метод; Mt=0,1	-
149	547545.63	2262465.85	Геодезический метод; Mt=0,1	-
150	547745.91	2262366.16	Геодезический метод; Mt=0,1	-
151	547790.21	2262344.51	Геодезический метод; Mt=0,1	-
152	547994.15	2262243.99	Геодезический метод; Mt=0,1	-
153	548044.30	2261983.11	Геодезический метод; Mt=0,1	-
154	548119.59	2261584.17	Геодезический метод; Mt=0,1	-
155	548145.00	2261444.17	Геодезический метод; Mt=0,1	-
156	548005.28	2261419.17	Геодезический метод; Mt=0,1	-
157	547955.27	2261407.90	Геодезический метод; Mt=0,1	-
158	547886.92	2261396.15	Геодезический метод; Mt=0,1	-
159	547821.73	2261382.88	Геодезический метод; Mt=0,1	-
160	547631.03	2261348.77	Геодезический метод; Mt=0,1	-
161	547582.10	2261339.56	Геодезический метод; Mt=0,1	-
162	547534.63	2261328.81	Геодезический метод; Mt=0,1	-
163	547472.62	2261318.83	Геодезический метод; Mt=0,1	-
164	547414.84	2261308.29	Геодезический метод; Mt=0,1	-
165	547173.23	2261264.24	Геодезический метод; Mt=0,1	-
166	547107.79	2261252.78	Геодезический метод; Mt=0,1	-
167	546926.55	2261219.67	Геодезический метод; Mt=0,1	-
168	546806.03	2261196.61	Геодезический метод; Mt=0,1	-
169	546509.65	2261141.03	Геодезический метод; Mt=0,1	-
170	546384.11	2261118.71	Геодезический метод; Mt=0,1	-

171	546140.01	2261073.02	Геодезический метод; Mt=0,1	-
172	546093.05	2261061.74	Геодезический метод; Mt=0,1	-
173	545983.79	2260995.16	Геодезический метод; Mt=0,1	-
174	545868.79	2260923.45	Геодезический метод; Mt=0,1	-
175	545821.84	2260892.06	Геодезический метод; Mt=0,1	-
176	545775.85	2260864.44	Геодезический метод; Mt=0,1	-
177	545721.85	2260829.96	Геодезический метод; Mt=0,1	-
178	545673.34	2260800.46	Геодезический метод; Mt=0,1	-
179	545627.35	2260769.63	Геодезический метод; Mt=0,1	-
180	545576.30	2260736.62	Геодезический метод; Mt=0,1	-
181	545528.55	2260706.65	Геодезический метод; Mt=0,1	-
182	545467.05	2260671.23	Геодезический метод; Mt=0,1	-
183	545431.14	2260647.32	Геодезический метод; Mt=0,1	-
184	545388.86	2260620.40	Геодезический метод; Mt=0,1	-
185	545286.53	2260557.56	Геодезический метод; Mt=0,1	-
186	545231.89	2260524.52	Геодезический метод; Mt=0,1	-
187	545072.69	2260425.43	Геодезический метод; Mt=0,1	-
188	545062.20	2260429.89	Геодезический метод; Mt=0,1	-
189	545071.77	2260448.35	Геодезический метод; Mt=0,1	-
190	545053.13	2260458.03	Геодезический метод; Mt=0,1	-
191	545042.76	2260438.20	Геодезический метод; Mt=0,1	-
192	545020.55	2260447.76	Геодезический метод; Mt=0,1	-
193	544973.96	2260422.60	Геодезический метод; Mt=0,1	-
194	544899.51	2260305.10	Геодезический метод; Mt=0,1	-
195	544896.29	2260298.89	Геодезический метод; Mt=0,1	-
196	544892.14	2260280.27	Геодезический метод; Mt=0,1	-
197	544892.68	2260276.29	Геодезический метод; Mt=0,1	-
198	544889.96	2260267.39	Геодезический метод; Mt=0,1	-
199	544839.09	2260189.30	Геодезический метод; Mt=0,1	-
200	544814.64	2260150.99	Геодезический метод; Mt=0,1	-
201	544780.67	2260098.84	Геодезический метод; Mt=0,1	-
202	544772.56	2260066.07	Геодезический метод; Mt=0,1	-
203	544722.08	2259863.67	Геодезический метод; Mt=0,1	-
204	544621.82	2259730.93	Геодезический метод; Mt=0,1	-
205	544598.19	2259686.37	Геодезический метод; Mt=0,1	-
206	544588.52	2259614.34	Геодезический метод; Mt=0,1	-

207	544586.39	2259553.72	Геодезический метод; Mt=0,1	-
208	544555.04	2259450.11	Геодезический метод; Mt=0,1	-
209	544444.63	2259357.82	Геодезический метод; Mt=0,1	-
210	544420.91	2259206.14	Геодезический метод; Mt=0,1	-
211	544322.77	2259130.28	Геодезический метод; Mt=0,1	-
212	544228.21	2259036.50	Геодезический метод; Mt=0,1	-
213	544268.40	2258829.61	Геодезический метод; Mt=0,1	-
214	544312.17	2258733.06	Геодезический метод; Mt=0,1	-
215	544331.45	2258561.67	Геодезический метод; Mt=0,1	-
216	544336.72	2258515.54	Геодезический метод; Mt=0,1	-
217	544377.13	2258350.13	Геодезический метод; Mt=0,1	-
218	544383.63	2258262.90	Геодезический метод; Mt=0,1	-
219	543959.20	2258264.97	Геодезический метод; Mt=0,1	-
220	543909.62	2258265.54	Геодезический метод; Mt=0,1	-
221	543857.43	2258279.49	Геодезический метод; Mt=0,1	-
222	543803.79	2258294.24	Геодезический метод; Mt=0,1	-
223	543400.86	2258405.33	Геодезический метод; Mt=0,1	-
224	543226.42	2258452.74	Геодезический метод; Mt=0,1	-
225	543170.04	2258468.19	Геодезический метод; Mt=0,1	-
226	543035.83	2258503.78	Геодезический метод; Mt=0,1	-
227	542713.73	2258591.57	Геодезический метод; Mt=0,1	-
228	542661.21	2258605.55	Геодезический метод; Mt=0,1	-
229	542605.82	2258621.07	Геодезический метод; Mt=0,1	-
230	542485.10	2258653.32	Геодезический метод; Mt=0,1	-
231	542335.62	2258694.21	Геодезический метод; Mt=0,1	-
232	542253.19	2258692.94	Геодезический метод; Mt=0,1	-
233	542183.23	2258691.60	Геодезический метод; Mt=0,1	-
234	541783.71	2258596.09	Геодезический метод; Mt=0,1	-
235	541706.47	2258577.44	Геодезический метод; Mt=0,1	-
236	541674.56	2258529.22	Геодезический метод; Mt=0,1	-
237	541668.56	2258522.81	Геодезический метод; Mt=0,1	-
238	541666.44	2258520.00	Геодезический метод; Mt=0,1	-
239	541662.92	2258513.75	Геодезический метод; Mt=0,1	-
240	541658.35	2258506.76	Геодезический метод; Mt=0,1	-
241	541645.23	2258486.69	Геодезический метод; Mt=0,1	-
242	541617.06	2258442.18	Геодезический метод; Mt=0,1	-

243	541610.93	2258401.27	Геодезический метод; Mt=0,1	-
244	541617.03	2258383.38	Геодезический метод; Mt=0,1	-
245	541610.93	2258365.20	Геодезический метод; Mt=0,1	-
246	541630.17	2258356.52	Геодезический метод; Mt=0,1	-
247	541639.20	2258383.44	Геодезический метод; Mt=0,1	-
248	541632.45	2258403.21	Геодезический метод; Mt=0,1	-
249	541637.17	2258434.69	Геодезический метод; Mt=0,1	-
250	541662.89	2258475.33	Геодезический метод; Mt=0,1	-
251	541680.87	2258502.83	Геодезический метод; Mt=0,1	-
252	541684.05	2258508.47	Геодезический метод; Mt=0,1	-
253	541684.65	2258509.28	Геодезический метод; Mt=0,1	-
254	541691.10	2258516.16	Геодезический метод; Mt=0,1	-
255	541719.43	2258558.97	Геодезический метод; Mt=0,1	-
256	541788.60	2258575.67	Геодезический метод; Mt=0,1	-
257	542185.89	2258670.65	Геодезический метод; Mt=0,1	-
258	542253.55	2258671.95	Геодезический метод; Mt=0,1	-
259	542332.97	2258673.17	Геодезический метод; Mt=0,1	-
260	542479.61	2258633.05	Геодезический метод; Mt=0,1	-
261	542600.29	2258600.81	Геодезический метод; Mt=0,1	-
262	542655.67	2258585.29	Геодезический метод; Mt=0,1	-
263	542708.25	2258571.29	Геодезический метод; Mt=0,1	-
264	543030.33	2258483.52	Геодезический метод; Mt=0,1	-
265	543164.59	2258447.91	Геодезический метод; Mt=0,1	-
266	543220.89	2258432.48	Геодезический метод; Mt=0,1	-
267	543395.32	2258385.07	Геодезический метод; Mt=0,1	-
268	543798.19	2258274.00	Геодезический метод; Mt=0,1	-
269	543851.93	2258259.22	Геодезический метод; Mt=0,1	-
270	543906.75	2258244.58	Геодезический метод; Mt=0,1	-
271	543959.03	2258243.97	Геодезический метод; Mt=0,1	-
272	544406.22	2258241.77	Геодезический метод; Mt=0,1	-
273	544397.94	2258353.45	Геодезический метод; Mt=0,1	-
274	544357.44	2258519.21	Геодезический метод; Mt=0,1	-
275	544352.32	2258564.02	Геодезический метод; Mt=0,1	-
276	544332.65	2258738.74	Геодезический метод; Mt=0,1	-
277	544288.55	2258836.03	Геодезический метод; Mt=0,1	-
278	544250.97	2259029.51	Геодезический метод; Mt=0,1	-

279	544336.63	2259114.45	Геодезический метод; Mt=0,1	-
280	544440.37	2259194.63	Геодезический метод; Mt=0,1	-
281	544464.14	2259346.75	Геодезический метод; Mt=0,1	-
282	544573.33	2259438.05	Геодезический метод; Mt=0,1	-
283	544607.28	2259550.25	Геодезический метод; Mt=0,1	-
284	544609.47	2259612.57	Геодезический метод; Mt=0,1	-
285	544618.50	2259679.85	Геодезический метод; Mt=0,1	-
286	544639.61	2259719.65	Геодезический метод; Mt=0,1	-
287	544741.42	2259854.42	Геодезический метод; Mt=0,1	-
288	544792.94	2260061.01	Геодезический метод; Mt=0,1	-
289	544800.20	2260090.36	Геодезический метод; Mt=0,1	-
290	544832.28	2260139.61	Геодезический метод; Mt=0,1	-
291	544856.73	2260177.90	Геодезический метод; Mt=0,1	-
292	544909.18	2260258.44	Геодезический метод; Mt=0,1	-
293	544913.73	2260273.27	Геодезический метод; Mt=0,1	-
294	544913.41	2260279.55	Геодезический метод; Mt=0,1	-
295	544915.59	2260290.49	Геодезический метод; Mt=0,1	-
296	544917.73	2260294.63	Геодезический метод; Mt=0,1	-
297	544988.69	2260406.69	Геодезический метод; Mt=0,1	-
298	545021.58	2260424.45	Геодезический метод; Mt=0,1	-
299	545074.61	2260401.79	Геодезический метод; Mt=0,1	-
300	545242.84	2260506.60	Геодезический метод; Mt=0,1	-
301	545297.47	2260539.63	Геодезический метод; Mt=0,1	-
302	545399.98	2260602.58	Геодезический метод; Mt=0,1	-
303	545442.60	2260629.72	Геодезический метод; Mt=0,1	-
304	545478.12	2260653.37	Геодезический метод; Mt=0,1	-
305	545539.37	2260688.65	Геодезический метод; Mt=0,1	-
306	545587.58	2260718.91	Геодезический метод; Mt=0,1	-
307	545638.90	2260752.09	Геодезический метод; Mt=0,1	-
308	545684.65	2260782.75	Геодезический метод; Mt=0,1	-
309	545732.96	2260812.13	Геодезический метод; Mt=0,1	-
310	545786.91	2260846.58	Геодезический метод; Mt=0,1	-
311	545833.09	2260874.32	Геодезический метод; Mt=0,1	-
312	545880.13	2260905.77	Геодезический метод; Mt=0,1	-
313	545994.86	2260977.32	Геодезический метод; Mt=0,1	-
314	546101.16	2261042.09	Геодезический метод; Mt=0,1	-

315	546144.41	2261052.48	Геодезический метод; Mt=0,1	-
316	546387.93	2261098.07	Геодезический метод; Mt=0,1	-
317	546513.47	2261120.37	Геодезический метод; Mt=0,1	-
318	546809.83	2261175.95	Геодезический метод; Mt=0,1	-
319	546930.37	2261199.03	Геодезический метод; Mt=0,1	-
320	547111.55	2261232.12	Геодезический метод; Mt=0,1	-
321	547176.97	2261243.58	Геодезический метод; Mt=0,1	-
322	547418.60	2261287.63	Геодезический метод; Mt=0,1	-
323	547476.17	2261298.13	Геодезический метод; Mt=0,1	-
324	547538.62	2261308.19	Геодезический метод; Mt=0,1	-
325	547586.36	2261318.99	Геодезический метод; Mt=0,1	-
326	547634.84	2261328.12	Геодезический метод; Mt=0,1	-
327	547825.64	2261362.24	Геодезический метод; Mt=0,1	-
328	547890.80	2261375.51	Геодезический метод; Mt=0,1	-
329	547953.53	2261386.29	Геодезический метод; Mt=0,1	-
330	547959.36	2261387.29	Геодезический метод; Mt=0,1	-
331	548009.38	2261398.57	Геодезический метод; Mt=0,1	-
332	548169.45	2261427.20	Геодезический метод; Mt=0,1	-
333	548140.24	2261588.04	Геодезический метод; Mt=0,1	-
334	548064.94	2261987.01	Геодезический метод; Mt=0,1	-
335	548013.82	2262252.92	Геодезический метод; Mt=0,1	-
336	547991.98	2262391.11	Геодезический метод; Mt=0,1	-
337	547983.82	2262442.45	Геодезический метод; Mt=0,1	-
338	547957.68	2262532.40	Геодезический метод; Mt=0,1	-
339	547958.37	2262587.01	Геодезический метод; Mt=0,1	-
340	547960.16	2262683.85	Геодезический метод; Mt=0,1	-
341	548024.08	2262721.10	Геодезический метод; Mt=0,1	-
342	548029.98	2262777.83	Геодезический метод; Mt=0,1	-
343	548024.07	2262815.62	Геодезический метод; Mt=0,1	-
344	548020.56	2262847.06	Геодезический метод; Mt=0,1	-
345	548034.18	2262860.82	Геодезический метод; Mt=0,1	-
346	548061.58	2262845.63	Геодезический метод; Mt=0,1	-
347	548107.56	2262818.70	Геодезический метод; Mt=0,1	-
348	548184.99	2262775.41	Геодезический метод; Mt=0,1	-
349	548236.81	2262811.76	Геодезический метод; Mt=0,1	-
350	548337.87	2262821.59	Геодезический метод; Mt=0,1	-

351	548393.91	2262827.64	Геодезический метод; Mt=0,1	-
352	548488.04	2262842.51	Геодезический метод; Mt=0,1	-
353	548547.84	2262836.43	Геодезический метод; Mt=0,1	-
354	548585.57	2262864.23	Геодезический метод; Mt=0,1	-
355	548667.46	2262927.55	Геодезический метод; Mt=0,1	-
356	548696.23	2262970.37	Геодезический метод; Mt=0,1	-
357	548763.51	2262982.63	Геодезический метод; Mt=0,1	-
358	548822.99	2262995.26	Геодезический метод; Mt=0,1	-
359	548889.76	2262986.60	Геодезический метод; Mt=0,1	-
360	548892.46	2263007.42	Геодезический метод; Mt=0,1	-
361	548822.13	2263016.55	Геодезический метод; Mt=0,1	-
362	548759.45	2263003.24	Геодезический метод; Mt=0,1	-
363	548683.74	2262989.44	Геодезический метод; Mt=0,1	-
364	548651.94	2262942.10	Геодезический метод; Mt=0,1	-
365	548572.90	2262880.99	Геодезический метод; Mt=0,1	-
366	548541.90	2262858.14	Геодезический метод; Mt=0,1	-
367	548498.83	2262862.52	Геодезический метод; Mt=0,1	-
368	548503.66	2262945.42	Геодезический метод; Mt=0,1	-
369	548508.46	2263014.46	Геодезический метод; Mt=0,1	-
370	548509.00	2263038.21	Геодезический метод; Mt=0,1	-
371	548511.04	2263075.07	Геодезический метод; Mt=0,1	-
372	548522.56	2263287.98	Геодезический метод; Mt=0,1	-
373	548525.64	2263339.02	Геодезический метод; Mt=0,1	-
374	548551.79	2263418.51	Геодезический метод; Mt=0,1	-
375	548605.32	2263577.45	Геодезический метод; Mt=0,1	-
376	548648.18	2263706.62	Геодезический метод; Mt=0,1	-
377	548664.11	2263757.46	Геодезический метод; Mt=0,1	-
378	548711.26	2263898.43	Геодезический метод; Mt=0,1	-
379	548780.75	2264105.50	Геодезический метод; Mt=0,1	-
380	548799.03	2264160.80	Геодезический метод; Mt=0,1	-
381	548810.98	2264208.41	Геодезический метод; Mt=0,1	-
382	548853.50	2264359.76	Геодезический метод; Mt=0,1	-
383	548873.08	2264411.21	Геодезический метод; Mt=0,1	-
384	548893.27	2264471.54	Геодезический метод; Mt=0,1	-
385	548965.16	2264696.07	Геодезический метод; Mt=0,1	-
386	549005.40	2264816.49	Геодезический метод; Mt=0,1	-

387	549027.06	2264880.59	Геодезический метод; Mt=0,1	-
388	549045.68	2264944.53	Геодезический метод; Mt=0,1	-
389	549071.48	2265015.06	Геодезический метод; Mt=0,1	-
390	549098.63	2265093.51	Геодезический метод; Mt=0,1	-
391	549143.41	2265139.88	Геодезический метод; Mt=0,1	-
392	549166.43	2265211.20	Геодезический метод; Mt=0,1	-
393	549185.03	2265274.93	Геодезический метод; Mt=0,1	-
394	549267.26	2265540.80	Геодезический метод; Mt=0,1	-
395	549331.05	2265741.37	Геодезический метод; Mt=0,1	-
396	549314.90	2265788.78	Геодезический метод; Mt=0,1	-
397	549277.05	2265894.71	Геодезический метод; Mt=0,1	-
398	549166.94	2266074.64	Геодезический метод; Mt=0,1	-
399	549113.20	2266161.87	Геодезический метод; Mt=0,1	-
400	549094.30	2266211.87	Геодезический метод; Mt=0,1	-
401	549085.90	2266263.82	Геодезический метод; Mt=0,1	-
402	549071.79	2266359.15	Геодезический метод; Mt=0,1	-
403	549093.46	2266471.17	Геодезический метод; Mt=0,1	-
404	549112.49	2266569.51	Геодезический метод; Mt=0,1	-
405	549161.05	2266580.32	Геодезический метод; Mt=0,1	-
406	549236.83	2266597.24	Геодезический метод; Mt=0,1	-
407	549232.27	2266617.74	Геодезический метод; Mt=0,1	-
408	549156.51	2266600.82	Геодезический метод; Mt=0,1	-
409	549119.75	2266592.80	Геодезический метод; Mt=0,1	-
410	549165.49	2266721.92	Геодезический метод; Mt=0,1	-
411	549181.48	2266765.72	Геодезический метод; Mt=0,1	-
412	549182.70	2266828.89	Геодезический метод; Mt=0,1	-
413	549184.76	2266885.06	Геодезический метод; Mt=0,1	-
414	549189.30	2267057.34	Геодезический метод; Mt=0,1	-
415	549263.56	2267237.76	Геодезический метод; Mt=0,1	-
416	549288.74	2267297.56	Геодезический метод; Mt=0,1	-
417	549252.52	2267418.35	Геодезический метод; Mt=0,1	-
418	549215.97	2267536.71	Геодезический метод; Mt=0,1	-
419	549197.11	2267589.84	Геодезический метод; Mt=0,1	-
420	549207.00	2267595.89	Геодезический метод; Mt=0,1	-
421	549488.54	2267649.58	Геодезический метод; Mt=0,1	-
422	549645.02	2267553.46	Геодезический метод; Mt=0,1	-

423	549714.53	2267556.34	Геодезический метод; Mt=0,1	-
424	549857.27	2267662.86	Геодезический метод; Mt=0,1	-
425	549881.43	2267755.64	Геодезический метод; Mt=0,1	-
426	549858.57	2268108.80	Геодезический метод; Mt=0,1	-
427	549855.87	2268145.89	Геодезический метод; Mt=0,1	-
428	549864.62	2268146.65	Геодезический метод; Mt=0,1	-
429	549863.38	2268161.79	Геодезический метод; Mt=0,1	-
430	549890.95	2268195.00	Геодезический метод; Mt=0,1	-
431	549910.89	2268248.98	Геодезический метод; Mt=0,1	-
432	549928.59	2268298.68	Геодезический метод; Mt=0,1	-
433	549955.24	2268314.83	Геодезический метод; Mt=0,1	-
434	549970.25	2268324.25	Геодезический метод; Mt=0,1	-
435	549979.51	2268330.04	Геодезический метод; Mt=0,1	-
436	550063.52	2268379.97	Геодезический метод; Mt=0,1	-
437	550325.54	2268537.60	Геодезический метод; Mt=0,1	-
438	550548.44	2268672.53	Геодезический метод; Mt=0,1	-
439	550604.25	2268707.12	Геодезический метод; Mt=0,1	-
440	550769.22	2268808.04	Геодезический метод; Mt=0,1	-
441	550875.23	2268871.90	Геодезический метод; Mt=0,1	-
442	551039.92	2268972.23	Геодезический метод; Mt=0,1	-
443	551111.57	2268991.88	Геодезический метод; Mt=0,1	-
444	551179.29	2269010.19	Геодезический метод; Mt=0,1	-
445	551314.50	2269048.06	Геодезический метод; Mt=0,1	-
446	551364.09	2269070.03	Геодезический метод; Mt=0,1	-
447	551437.08	2269088.05	Геодезический метод; Mt=0,1	-
448	551633.21	2269138.57	Геодезический метод; Mt=0,1	-
449	551694.91	2269153.11	Геодезический метод; Mt=0,1	-
450	551875.09	2269199.32	Геодезический метод; Mt=0,1	-
451	551939.48	2269215.34	Геодезический метод; Mt=0,1	-
452	552059.18	2269246.24	Геодезический метод; Mt=0,1	-
453	552119.47	2269261.11	Геодезический метод; Mt=0,1	-
454	552179.71	2269276.67	Геодезический метод; Mt=0,1	-
455	552240.58	2269293.07	Геодезический метод; Mt=0,1	-
456	552300.20	2269306.05	Геодезический метод; Mt=0,1	-
457	552360.62	2269322.53	Геодезический метод; Mt=0,1	-
458	552479.37	2269353.44	Геодезический метод; Mt=0,1	-

459	552658.67	2269398.92	Геодезический метод; Mt=0,1	-
460	552840.83	2269430.86	Геодезический метод; Mt=0,1	-
461	552954.46	2269449.51	Геодезический метод; Mt=0,1	-
462	553069.08	2269469.04	Геодезический метод; Mt=0,1	-
463	553133.24	2269479.78	Геодезический метод; Mt=0,1	-
464	553347.65	2269517.28	Геодезический метод; Mt=0,1	-
465	553350.57	2269645.80	Геодезический метод; Mt=0,1	-
466	553535.18	2269629.24	Геодезический метод; Mt=0,1	-
467	553579.94	2269626.75	Геодезический метод; Mt=0,1	-
468	553630.16	2269627.75	Геодезический метод; Mt=0,1	-
469	553666.47	2269626.56	Геодезический метод; Mt=0,1	-
470	553720.58	2269625.84	Геодезический метод; Mt=0,1	-
471	553776.28	2269623.26	Геодезический метод; Mt=0,1	-
472	553796.63	2269589.40	Геодезический метод; Mt=0,1	-
473	553814.63	2269600.22	Геодезический метод; Mt=0,1	-
474	553801.32	2269622.38	Геодезический метод; Mt=0,1	-
475	553811.25	2269622.06	Геодезический метод; Mt=0,1	-
476	554060.40	2269615.24	Геодезический метод; Mt=0,1	-
477	554108.15	2269549.33	Геодезический метод; Mt=0,1	-
1	554125.11	2269561.71	Геодезический метод; Mt=0,1	-