



АДМИНИСТРАЦИЯ
ДОБРЯНСКОГО ГОРОДСКОГО ОКРУГА

ПОСТАНОВЛЕНИЕ

05.08.2021

№ 1549

г.Добрянка

**Об установлении
публичного сервитута**

В соответствии со статьей 23, главой V.7 Земельного кодекса Российской Федерации, Постановлением Правительства Российской Федерации от 24 февраля 2009 г. № 160 «О порядке установления охранных зон объектов электросетевого хозяйства и особых условий использования земельных участков, расположенных в границах таких зон», Уставом Добрянского городского округа, пунктом 3.4 Положения об управлении имущественных и земельных отношений администрации Добрянского городского округа, утвержденного решением Думы Добрянского городского округа от 19 декабря 2019 г. № 90, рассмотрев представленные документы, ходатайство об установлении публичного сервитута от 22 июня 2021 г. № 265-01-01-75-1833 открытого акционерного общества «Межрегиональная распределительная сетевая компания Урала», учитывая отсутствие заявлений иных правообладателей земельных участков в период публикации сообщения № 80/2021 о возможном установлении публичного сервитута, администрация округа **ПОСТАНОВЛЯЕТ:**

1. Утвердить границы публичного сервитута на части земельного участка с кадастровым номером 59:18:3630201:2118, площадью 3491 кв. м.

2. Установить публичный сервитут на основании ходатайства открытого акционерного общества «Межрегиональная распределительная сетевая компания Урала» (620026, Свердловская обл., г. Екатеринбург, ул. Мамина-Сибиряка, д. 140, ОГРН 1056604000970, ИНН 6671163413), на части земельного участка с кадастровым номером 59:18:3630201:2118, расположенного по адресу: Пермский край, Добрянский городской округ, д. Залесная, площадью 3491 кв. м, в целях размещения ВКЛ 6 кВ (для подключения (технологического присоединения) к сетям инженерно-технического обеспечения (объект «Строительство ВКЛ 6 кВ с установкой реклоузера для электроснабжения дачного дома по адресу: Пермский край,

Добрянский район, Краснослудское с/п, ООО «Совхоз Восток», ур. «У Загона» (4500051742)»), сроком на 49 лет.

3. Открытое акционерное общество «Межрегиональная распределительная сетевая компания Урала» вправе:

3.1 приступить к осуществлению публичного сервитута со дня заключения соглашения о его осуществлении, но не ранее дня внесения сведений о публичном сервитуте в Единый государственный реестр недвижимости;

3.2 в установленных границах публичного сервитута осуществлять, в соответствии с требованиями законодательства Российской Федерации, деятельность, для обеспечения которой установлен публичный сервитут;

3.3 до окончания срока публичного сервитута обратиться с ходатайством об установлении публичного сервитута на новый срок.

4. Открытому акционерному обществу «Межрегиональная распределительная сетевая компания Урала» в установленном законом порядке после прекращения действия публичного сервитута привести часть земельного участка с кадастровым номером 59:18:3630201:2118, обремененную публичным сервитутом, в состояние, пригодное для ее использования в соответствии с видом разрешенного использования земельного участка.

5. Управлению имущественных и земельных отношений администрации Добрянского городского округа в установленном законом порядке обеспечить:

5.1 опубликование настоящего постановления в порядке, установленном для официального опубликования (обнародования) муниципальных правовых актов Добрянского городского округа;

5.2 направление копии настоящего постановления в федеральный орган исполнительной власти, уполномоченный Правительством Российской Федерации на осуществление государственного кадастрового учета, ведение Единого государственного реестра недвижимости и предоставление сведений, содержащихся в Едином государственном реестре недвижимости;

5.3 направление копии настоящего постановления правообладателям земельного участка с кадастровым номером 59:18:3630201:2118;

5.3 направление заявителю копии настоящего постановления, сведений о лицах, являющихся правообладателями земельного участка с кадастровым номером 59:18:3630201:2118.

6. Контроль за исполнением постановления возложить на первого заместителя главы администрации Добрянского городского округа.

Глава городского округа -
глава администрации
Добрянского городского округа



К.В. Лызов

Схема расположения границ публичного сервитута

Объект: «Строительство ВКЛ 6 кВ с установкой реклоузера для электроснабжения дачного дома по адресу: Пермский край, Добрянский район, Краснослудское с/п, ООО "Совхоз Выходы", ур. "У загона" (4500051742)».

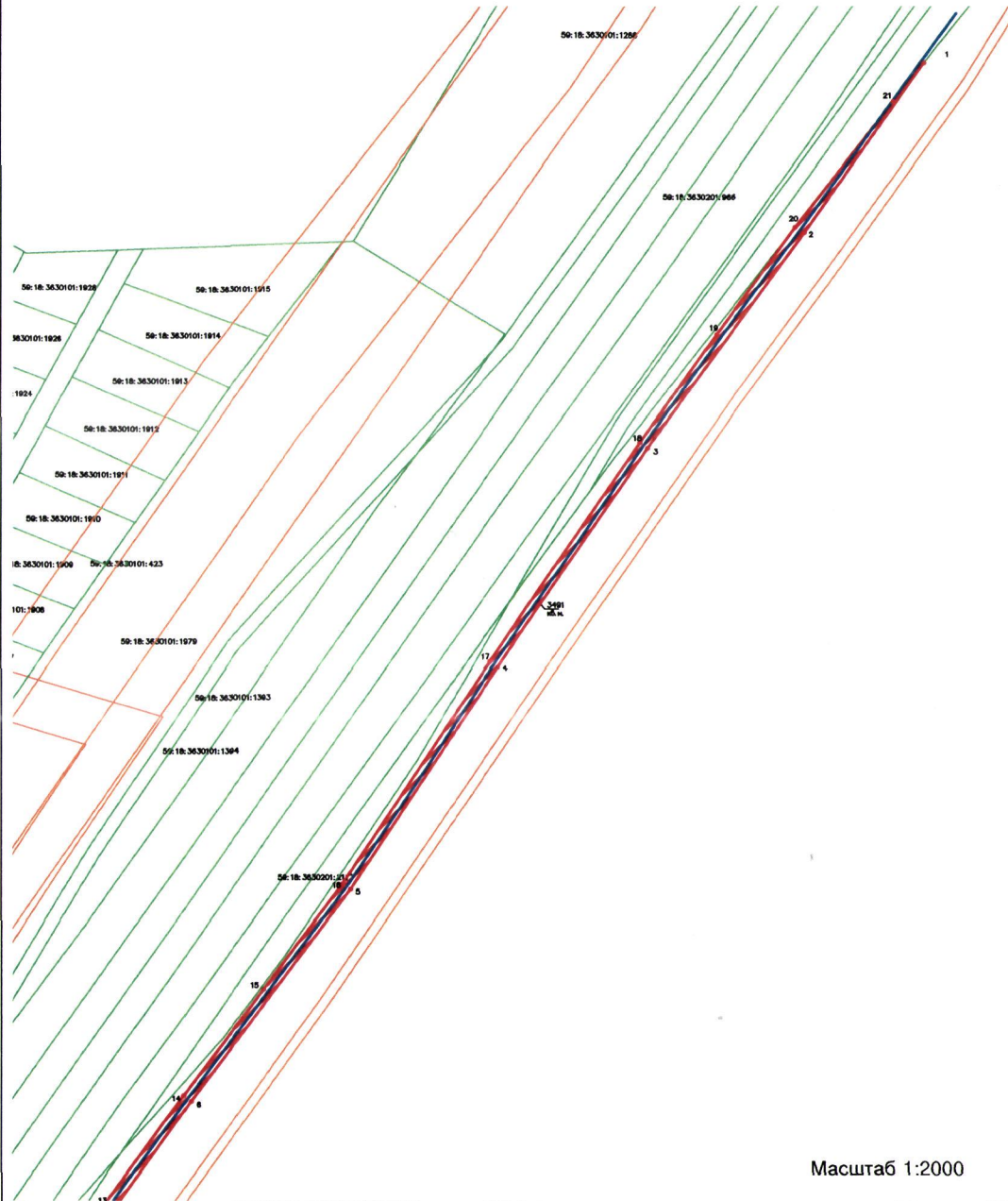
Местоположение: Пермский край, Добрянский район, Краснослудское сельское поселение, д. Залесная.

Площадь публичного сервитута 3491 кв.м.

УТВЕРЖДЕНА
 постановлением администрации
 Добрянского городского округа
 от 05.08.2021 № 1549

Графическое описание местоположения границ публичного сервитута:

от точки 1 до точки 20 участок КН 59:18:3630201:2118
 от точки 20 до точки 1 земли общего пользования



Масштаб 1:2000






| Условные обозначения: | |
|---|---|
| :ЗУ1 | - условный номер земельного участка |
|  | - граница публичного сервитута |
|  | - существующая часть границы, имеющиеся в ГКН сведения о которой достаточны для определения ее местоположения |
| :1062 | - номер земельного участка в кадастровом квартале |
| 59:18:3630201 | - номер кадастрового квартала |
|  | - граница кадастрового квартала |
|  | - проектируемая воздушная линия |
|  | - поворотная точка |

Схема расположения границ публичного сервитута

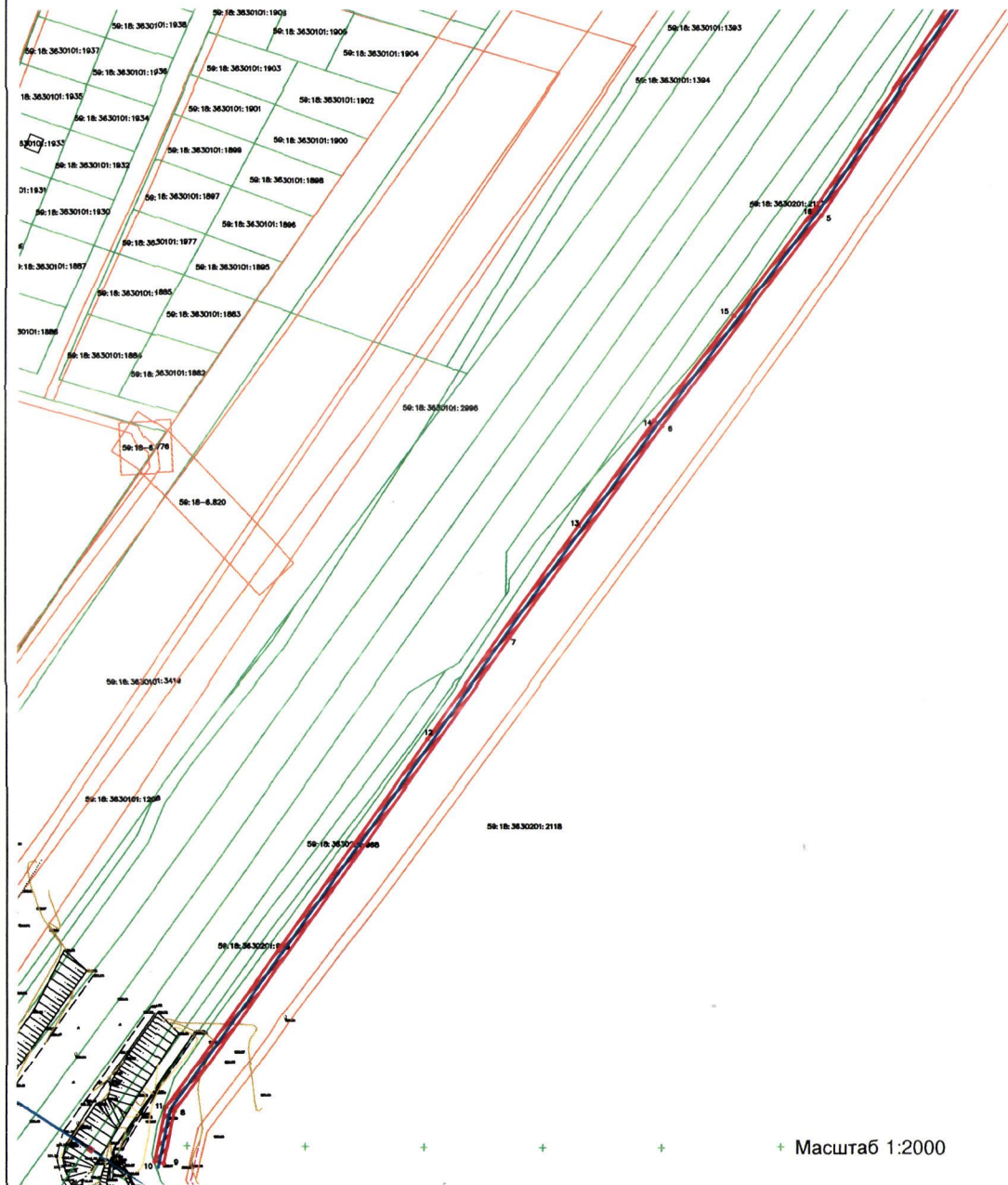
Объект: «Строительство ВКЛ 6 кВ с установкой реклоузера для электроснабжения дачного дома по адресу: Пермский край, Добрянский район, Краснослудское с/п, ООО "Совхоз Восток", ур. "У загона" (4500051742)».

Местоположение: Пермский край, Добрянский район, Краснослудское сельское поселение, д. Залесная.

Площадь публичного сервитута 3491 кв.м.

Каталог координат в системе МСК-59, зона 2:

| : 2118/чзУ1 | | | : 2118/чзУ1 | | |
|-------------|-----------|------------|-------------|-----------|------------|
| № точек | X | Y | № точек | X | Y |
| 1 | 541582,70 | 2242554,13 | 12 | 541021,66 | 2242151,70 |
| 2 | 541512,68 | 2242504,58 | 13 | 541111,40 | 2242215,32 |
| 3 | 541423,77 | 2242439,92 | 14 | 541155,83 | 2242247,37 |
| 4 | 541332,97 | 2242378,00 | 15 | 541199,88 | 2242280,73 |
| 5 | 541241,43 | 2242317,00 | 16 | 541243,57 | 2242313,62 |
| 6 | 541153,49 | 2242250,61 | 17 | 541335,30 | 2242374,80 |
| 7 | 541064,04 | 2242186,62 | 18 | 541426,07 | 2242436,66 |
| 8 | 540864,54 | 2242045,14 | 19 | 541470,85 | 2242468,64 |
| 9 | 540842,42 | 2242040,63 | 20 | 541514,92 | 2242500,87 |
| 10 | 540843,83 | 2242036,81 | 21 | 541566,68 | 2242541,40 |
| 11 | 540866,22 | 2242041,42 | 1 | 541582,70 | 2242554,13 |



| Условные обозначения: | |
|-----------------------|--|
| :ЗУ1 | - условный номер земельного участка |
| | - граница публичного сервитута |
| | -существующая часть границы, имеющиеся в ГКН сведения о которой достаточны для определения ее местоположения |
| :15724 | - номер земельного участка в кадастровом квартале |
| 59:18:1860101 | - номер кадастрового квартала |
| | - граница кадастрового квартала |
| | - проектируемая воздушная линия |
| | - поворотная точка |