

Сообщение № 96/2021

о возможном установлении публичного сервитута

В соответствии со статьей 39.42 Земельного кодекса РФ администрация Добрянского городского округа информирует о возможном установлении публичного сервитута на части земельного участка:

Адрес или местоположение земельных участков	Площадь (кв.м.)	Вид права	Цель, для которой устанавливается публичный сервитут
Пермский край, Добрянский городской округ, кадастровый квартал 59:18:0020801, 59:18:3630201, 59:18:0020801:37 59:18:0020801:40 59:18:0020801:419 59:18:0020801:420 59:18:0020801:421 59:18:0020801:428, 59:18:0020801:112, 59:18:0020801:323	386*	публичный сервитут на 49 лет	Подключение (технологическое присоединение) к сетям инженерно-технического обеспечения Строительство СТП 6/0,4 кВ, ЛЭП 6 кВ с ПРВТ и ИКЗ для электроснабжения объекта для ведения личного подсобного хозяйства по адресу: Пермский край, г. Добрянка, Полазненское г/п, СПК «Уральская Нива», ур. «У д. Ивановка» (450005730)

* согласно схеме расположения границ публичного сервитута.

Заинтересованные лица могут ознакомиться с поступившим ходатайством об установлении публичного сервитута и прилагаемой к нему схемой расположения границ публичного сервитута в Муниципальном казенном учреждении «Добрянский городской информационный центр» по адресу: Пермский край, г. Добрянка, ул. 8 Марта, д. 13, с 8-30 до 13-00 и с 13-48 до 17-30 часов.

Подать заявления об учете прав на земельные участки, в отношении которых поступило ходатайство об установлении публичного сервитута, можно в администрации Добрянского муниципального района, по адресу: Пермский край, г. Добрянка, ул. Советская, д. 14, каб. 305.

Срок приема заявлений с 11.08.2021 по 09.09.2021 (включительно) с 8-30 до 13-00 и с 13-48 до 17-30 часов, по пятницам до 16-30 часов (кроме выходных и праздничных дней).

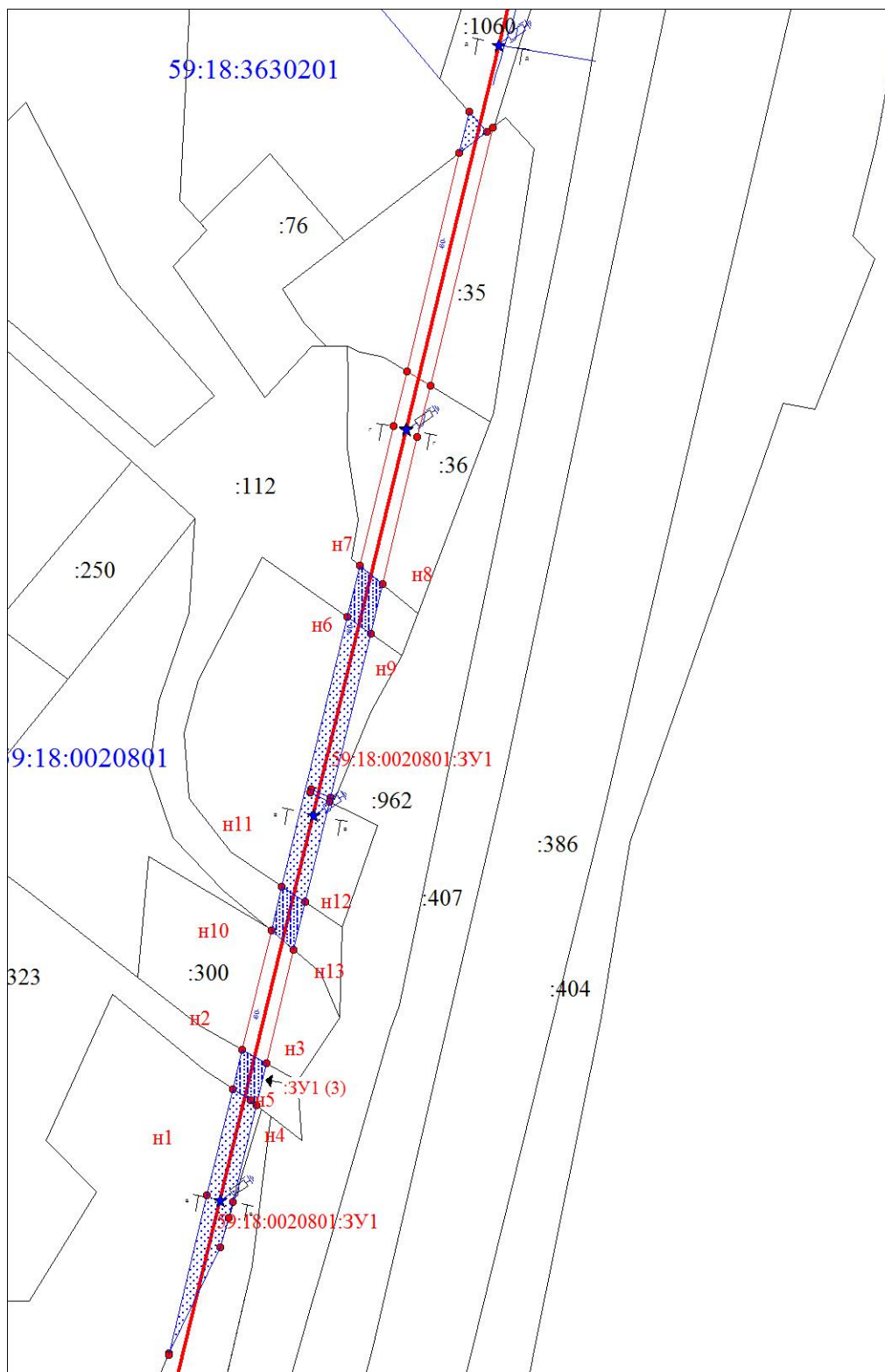
Правообладатели земельных участков, подавшие заявления по истечении указанного срока, несут риски невозможности обеспечения их прав в связи с отсутствием информации о таких лицах и их правах на земельные участки.

СХЕМА РАСПОЛОЖЕНИЯ ГРАНИЦ ПУБЛИЧНОГО СЕРВИТУТА

Для прокладки коммуникаций «Строительство СТП 6/0,4 кВ, ЛЭП 6 кВ с ПРВТ и ИКЗ для электроснабжения объекта для ведения личного подсобного хозяйства по адресу: Пермский край, г. Добрянка, Полазненское г/п, СПК «Уральская нива», ур. «У д. Ивановка» (4500057030)»

Условный номер земельного участка :ЗУ1		
Площадь земельного участка (м ²) 386		
Обозначение характерных точек границ	Координаты , м (МСК 59 (зона 2))	
	X	Y
1	2	3
(1), площадь 31 кв.м.		
н1(н5)	546708,79	2242110,44
н2	546716,53	2242112,31
н3	546713,73	2242115,75
н4(н6)	546706,31	2242113,96
н1(н5)	546708,79	2242110,44
(2), площадь 166 кв.м.		
н1(н5)	546708,79	2242110,44
н4(н6)	546706,31	2242113,96
н10	546681,43	2242107,94
н9	546682,76	2242104,92
н8	546682,14	2242104,84
н7	546680,74	2242107,77
н11(н15)	546665,61	2242104,10
н12(н14)	546667,98	2242100,56
н1(н5)	546708,79	2242110,44
(3), площадь 29 кв.м.		
н13	546661,28	2242098,94
н12(н14)	546667,98	2242100,56
Н11(н15)	546665,61	2242104,10
н16	546658,38	2242102,35
н13	546661,28	2242098,94
(4), площадь 25 кв.м.		
н17(н24)	546637,33	2242093,13
н18	546643,24	2242094,57
н19	546641,19	2242098,19
н20(н26)	546634,90	2242096,67
н21(н25)	546635,60	2242095,76
н17(н24)	546637,33	2242093,13
(5), площадь 124 кв.м.		
н31	546597,01	2242083,40
н23	546621,21	2242089,23
н17(н24)	546637,33	2242093,13
н21(н25)	546635,60	2242095,76
н20(н26)	546634,90	2242096,67
н27	546620,28	2242093,12
н28	546617,81	2242092,53
н29	546613,40	2242091,20
н30	546597,25	2242083,50
н31	546597,01	2242083,40
(6), площадь 11 кв.м.		
н32	546779,02	2242127,36
н33	546785,25	2242128,85
н34	546782,22	2242131,53
н32	546779,02	2242127,36

Обзорная схема



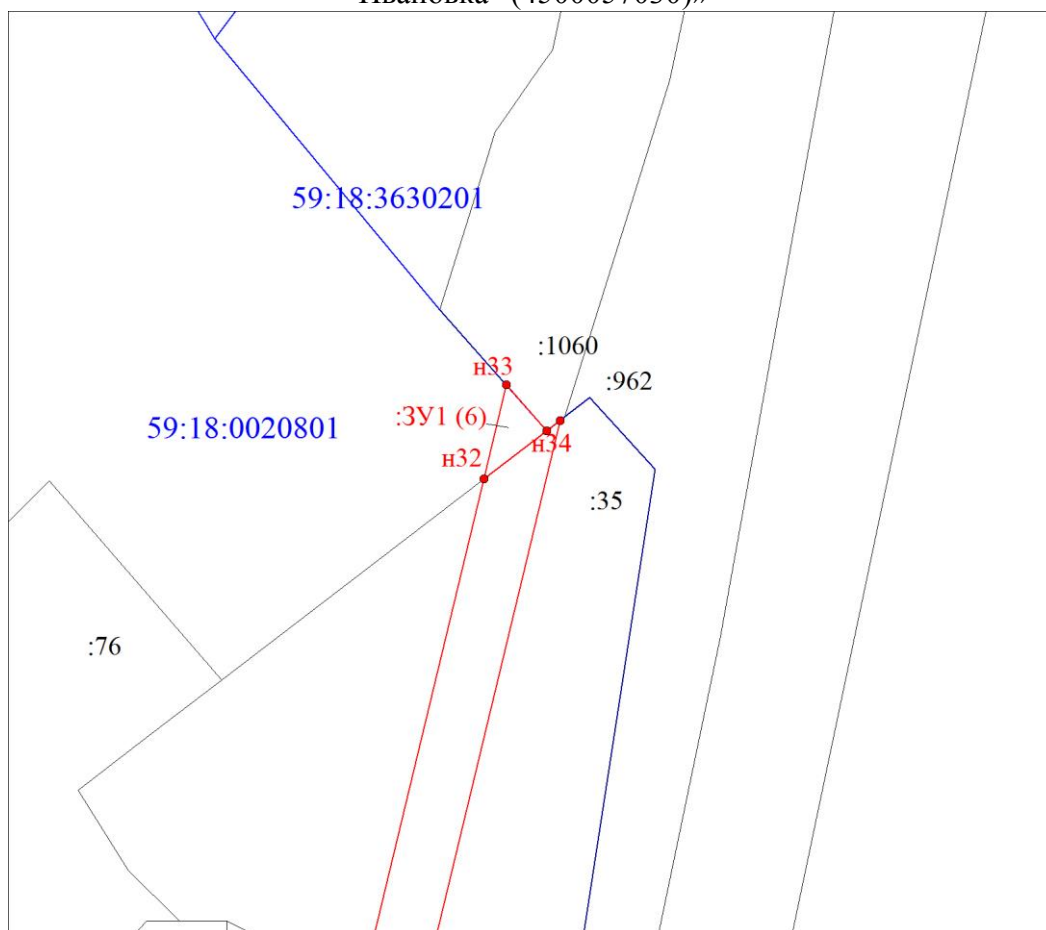
Масштаб 1 : 1000

Условные обозначения:

- граница земельного участка, установленная в соответствии с федеральным законодательством, включенная в ГКН
- граница образуемого земельного участка
- :123 - обозначение кадастрового номера исходного земельного участка
- :3У1 - обозначение образуемого земельного участка
- зона с особыми условиями использования территории

СХЕМА РАСПОЛОЖЕНИЯ ГРАНИЦ ПУБЛИЧНОГО СЕРВИТУТА

Для прокладки коммуникаций «Строительство СТП 6/0,4 кВ, ЛЭП 6 кВ с ПРВТ и ИКЗ для электроснабжения объекта для ведения личного подсобного хозяйства по адресу: Пермский край, г. Добрянка, Полазненское г/п, СПК «Уральская нива», ур. «У д. Ивановка» (4500057030)»



Масштаб 1:500

Условные обозначения:






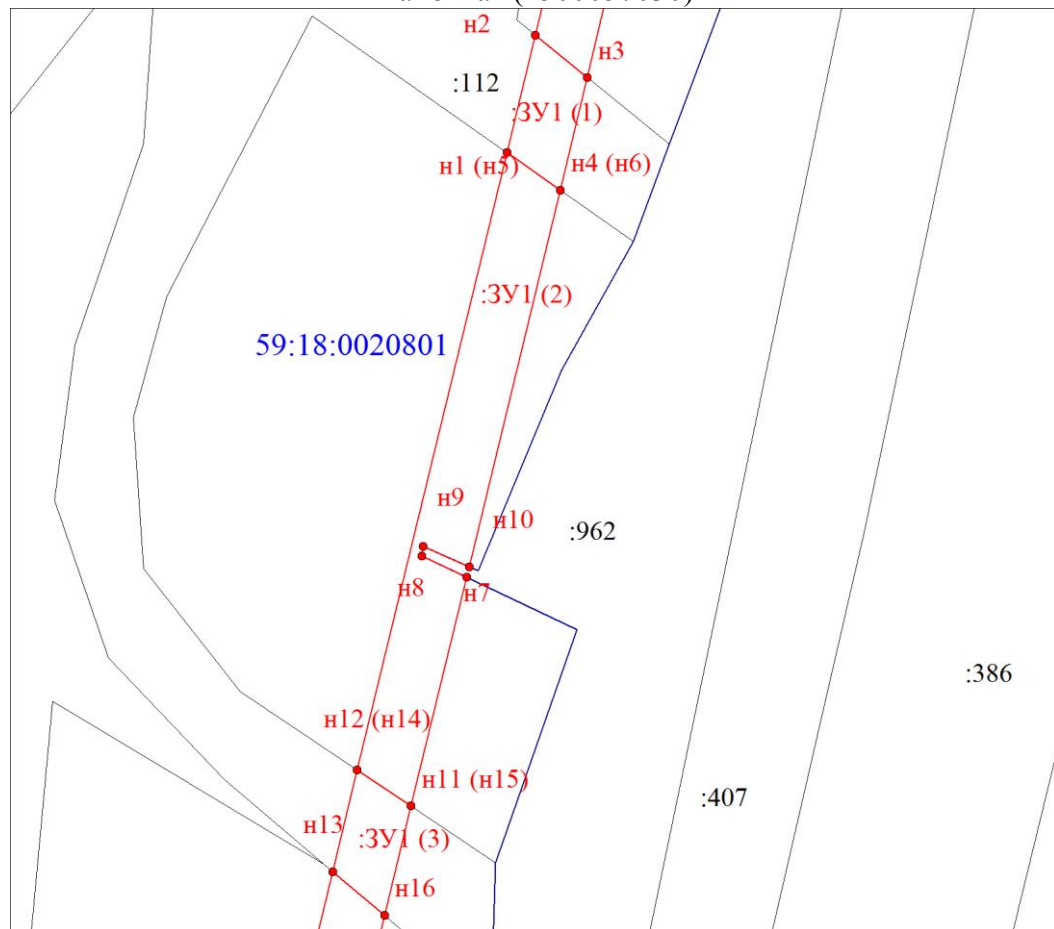
-  - граница земельного участка, установленная в соответствии с федеральным законодательством, включенная в ГКН
-  - граница образуемого земельного участка
-  - обозначение кадастрового номера исходного земельного участка
-  - обозначение образуемого земельного участка
-  - зона с особыми условиями использования территории

СХЕМА РАСПОЛОЖЕНИЯ ГРАНИЦ ПУБЛИЧНОГО СЕРВИТУТА

Для прокладки коммуникаций «Строительство СТП 6/0,4 кВ, ЛЭП 6 кВ с ПРВТ и ИКЗ для электроснабжения объекта для ведения личного подсобного хозяйства по адресу: Пермский край, г. Добрянка, Полазненское г/п, СПК «Уральская нива», ур. «У д. Ивановка» (4500057030)»



Масштаб 1:500

Условные обозначения:






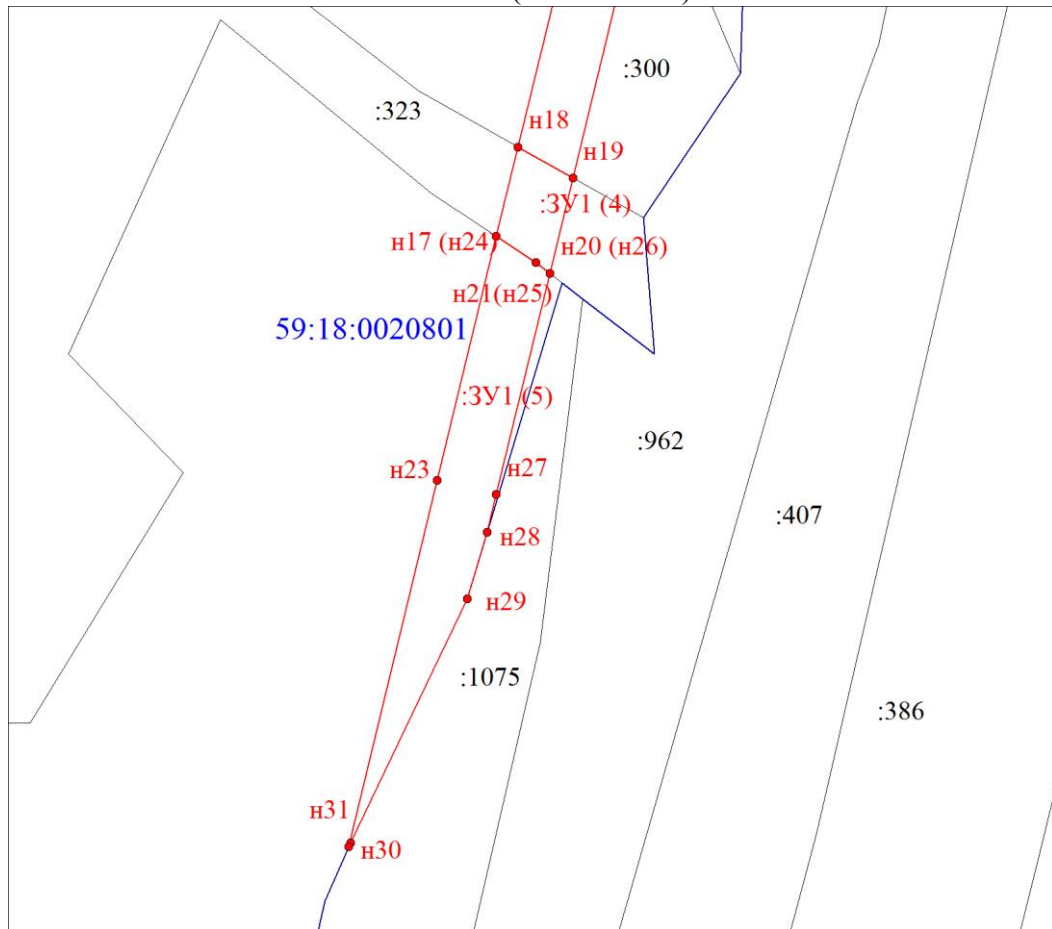
-  - граница земельного участка, установленная в соответствии с федеральным законодательством, включенная в ГКН
-  - граница образуемого земельного участка
-  - зона с особыми условиями использования территории
-  :123 - обозначение кадастрового номера исходного земельного участка
-  :ЗУ1 - обозначение образуемого земельного участка






СХЕМА РАСПОЛОЖЕНИЯ ГРАНИЦ ПУБЛИЧНОГО СЕРВИТУТА

Для прокладки коммуникаций «Строительство СТП 6/0,4 кВ, ЛЭП 6 кВ с ПРВТ и ИКЗ для электроснабжения объекта для ведения личного подсобного хозяйства по адресу: Пермский край, г. Добрянка, Полазненское г/п, СПК «Уральская нива», ур. «У д. Ивановка» (4500057030)»



Масштаб 1:500

Условные обозначения:

-  - граница земельного участка, установленная в соответствии с федеральным законодательством, включенная в ГКН
-  - граница образуемого земельного участка
-  - обозначение кадастрового номера исходного земельного участка
-  - обозначение образуемого земельного участка
-  - зона с особыми условиями использования территории