

Сообщение № 80/2021 о возможном установлении публичного сервитута

В соответствии со статьей 39.42 Земельного кодекса РФ администрация Добрянского городского округа информирует о возможном установлении публичного сервитута на части земельных участков:

Адрес или местоположение земельных участков	Площадь (кв. м)	Вид права	Цель, для которой устанавливается публичный сервитут
Пермский край, Добрянский городской округ, д. Залесная кадастровый № 59:18:3630201:2118	3491*	публичный сервитут на 49 лет	Подключение (технологическое присоединение) к сетям инженерно-технического обеспечения (объект "Строительство ВКЛ 6 кВ с установкой реклоузера для электроснабжения дачного дома по адресу: Пермский край, Добрянский район, Краснослудское с/п, ООО «Совхоз Восток», ур. «У Загона» (4500051742")

* согласно схеме расположения границ публичного сервитута.

Заинтересованные лица могут ознакомиться с поступившим ходатайством об установлении публичного сервитута и прилагаемой к нему схемой расположения границ публичного сервитута в Муниципальном казенном учреждении «Добрянский городской информационный центр» по адресу: Пермский край, г. Добрянка, ул. 8 Марта, д. 13, с 8-30 до 13-00 и с 13-48 до 17-30 часов.

Подать заявления об учете прав на земельные участки, в отношении которых поступило ходатайство об установлении публичного сервитута, можно в администрации Добрянского городского округа, по адресу: Пермский край, г. Добрянка, ул. Советская, д. 14, каб. 305.

Срок приема заявлений с 30.06.2021 по 29.07.2021 (включительно) с 8-30 до 13-00 и с 13-48 до 17-30 часов, по пятницам до 16-30 часов (кроме выходных и праздничных дней).

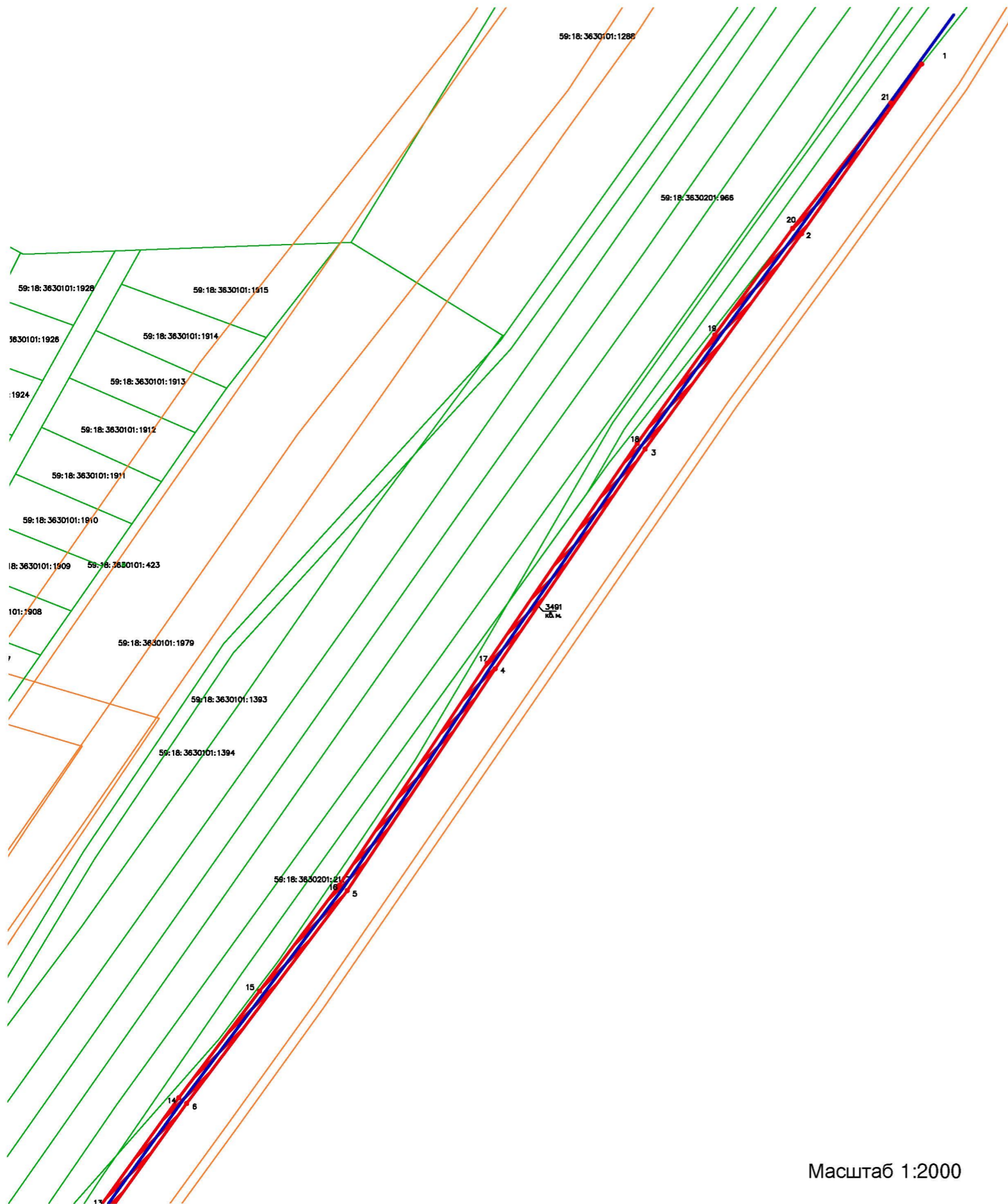
Правообладатели земельных участков, подавшие заявления по истечении указанного срока, несут риски невозможности обеспечения их прав в связи с отсутствием информации о таких лицах и их правах на земельные участки.

Схема расположения границ публичного сервитута

Объект: «Строительство ВКЛ 6 кВ с установкой реклоузера для электроснабжения дачного дома по адресу: Пермский край, Добрянский район, Краснослудское с/п, ООО "Совхоз Востоды", ур. "У загона" (4500051742)».






Местоположение: Пермский край, Добрянский район, Краснослудское сельское поселение, д. Залесная.

Площадь публичного сервитута 3491 кв.м.



Графическое описание местоположения границ публичного сервитута:

*от точки 1 до точки 20 участок КН 59:18:3630201:2118
от точки 20 до точки 1 земли общего пользования*

Условные обозначения:	
:ЗУ1	- условный номер земельного участка
	- граница публичного сервитута
	- существующая часть границы, имеющиеся в ГКН сведения о которой достаточны для определения ее местоположения
:1062	- номер земельного участка в кадастровом квартале
59:18:3630201	- номер кадастрового квартала
	- граница кадастрового квартала
	- проектируемая воздушная линия
	- поворотная точка

Масштаб 1:2000

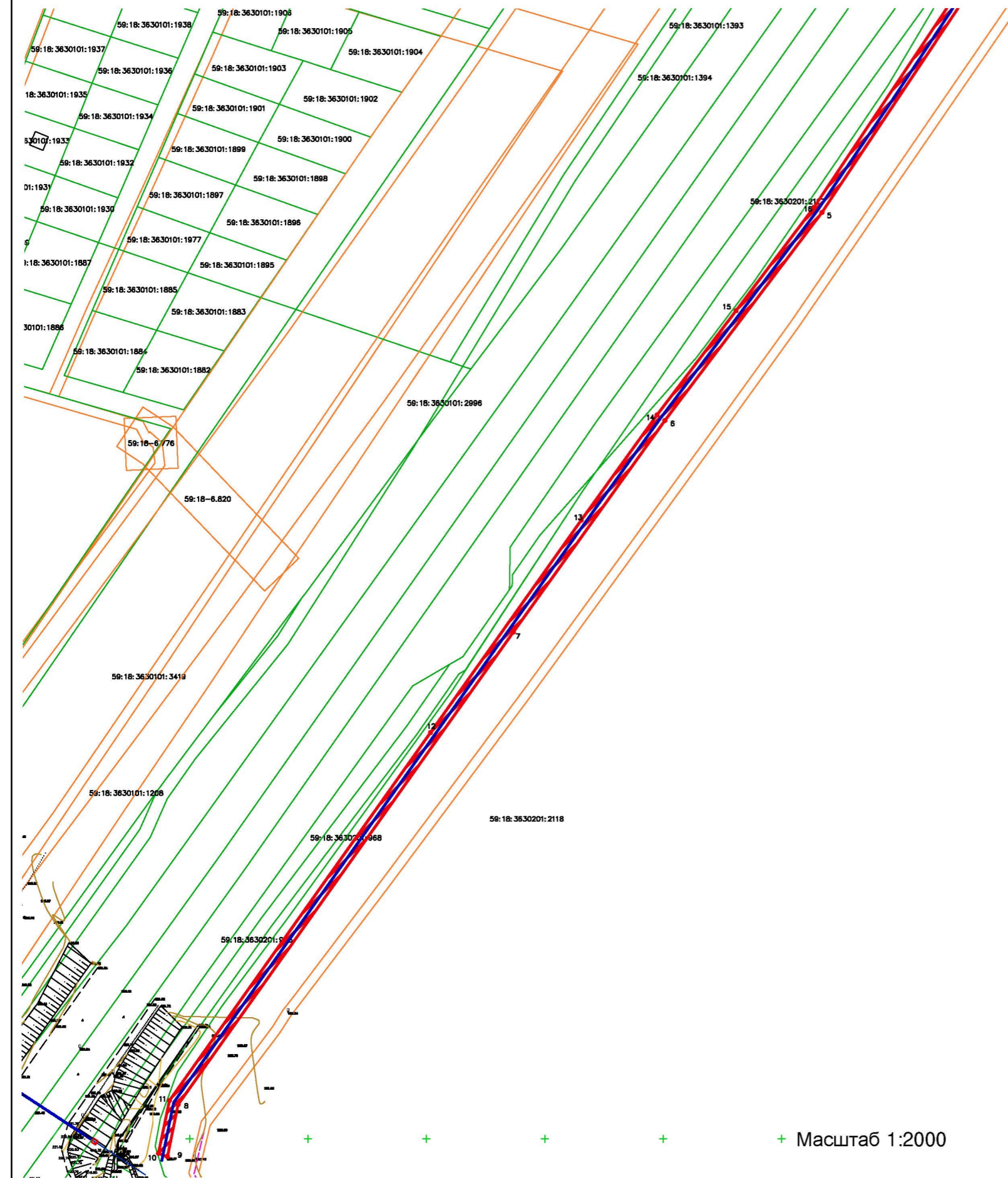
Схема расположения границ публичного сервитута

Объект: «Строительство ВКЛ 6 кВ с установкой реклоузера для электроснабжения дачного дома по адресу: Пермский край, Добрянский район, Краснослудское с/п, ООО "Совхоз Восток", ур. "У загона" (4500051742)».

Местоположение: Пермский край, Добрянский район, Краснослудское сельское поселение, д. Залесная.

Площадь публичного сервитута 3491 кв.м.

Каталог координат в системе МСК-59, зона 2:



: 2118/чзУ1		
№ точек	X	Y
1	541582,70	2242554,13
2	541512,68	2242504,58
3	541423,77	2242439,92
4	541332,97	2242378,00
5	541241,43	2242317,00
6	541153,49	2242250,61
7	541064,04	2242186,62
8	540864,54	2242045,14
9	540842,42	2242040,63
10	540843,83	2242036,81
11	540866,22	2242041,42

: 2118/чзУ1		
№ точек	X	Y
12	541021,66	2242151,70
13	541111,40	2242215,32
14	541155,83	2242247,37
15	541199,88	2242280,73
16	541243,57	2242313,62
17	541335,30	2242374,80
18	541426,07	2242436,66
19	541470,85	2242468,64
20	541514,92	2242500,87
21	541566,68	2242541,40
1	541582,70	2242554,13

Условные обозначения:	
:ЗУ1	- условный номер земельного участка
	- граница публичного сервитута
	- существующая часть границы, имеющиеся в ГКН сведения о которой достаточны для определения ее местоположения
:15724	- номер земельного участка в кадастровом квартале
59:18:1860101	- номер кадастрового квартала
	- граница кадастрового квартала
	- проектируемая воздушная линия
	- поворотная точка

+ Масштаб 1:2000