



АДМИНИСТРАЦИЯ
ДОБРЯНСКОГО ГОРОДСКОГО ОКРУГА

ПОСТАНОВЛЕНИЕ

24.06.2021

№ 1224

г. Добрянка

**Об установлении
публичного сервитута**

В соответствии со статьей 23, главой V.7 Земельного кодекса Российской Федерации, Постановлением Правительства Российской Федерации от 24 февраля 2009 г. № 160 «О порядке установления охранных зон объектов электросетевого хозяйства и особых условий использования земельных участков, расположенных в границах таких зон», Уставом Добрянского городского округа, пунктом 3.4 Положения об управлении имущественных и земельных отношений администрации Добрянского городского округа, утвержденного решением Думы Добрянского городского округа от 19 декабря 2019 г. № 90, рассмотрев представленные документы, ходатайство об установлении публичного сервитута от 12 мая 2021 г. № 265-01-01-75-1342 акционерного общества «Газпром газораспределение Пермь», учитывая отсутствие заявлений иных правообладателей земельных участков в период публикации сообщения № 52/2021 о возможном установлении публичного сервитута, администрация округа **ПОСТАНОВЛЯЕТ:**

1. Утвердить границы публичного сервитута, общей площадью 48 кв. м, в том числе:

на часть земельного участка с кадастровым номером 59:18:3630101:3285, площадью 40,06 кв. м;

на часть земельного участка с кадастровым номером 59:18:3630101:1164, площадью 7,99 кв. м.

2. Установить публичный сервитут на основании ходатайства акционерного общества «Газпром газораспределение Пермь» (614000, Пермский край, г. Пермь, ул. Петропавловская, д. 43, ОГРН 1025900512670, ИНН 5902183841), общей площадью 48 кв. м, в том числе:

на часть земельного участка с кадастровым номером 59:18:3630101:3285, расположенного по адресу: Пермский край, Добрянский район, ООО «Совхоз Восток», ур. Королево;

на часть земельного участка с кадастровым номером 59:18:3630101:1164, расположенного по адресу: Пермский край, Добрянский район, ООО «Совхоз Восток» ур. Королево,

в целях эксплуатации наземных (надземных) элементов газопровода с кадастровым номером 59:18:3630101:4370, сроком на 49 лет.

3. Акционерному обществу «Газпром газораспределение Пермь» в установленном законом порядке после прекращения действия публичного сервитута привести земли и части земельных участков с кадастровыми номерами 59:18:3630101:3285, 59:18:3630101:1164, обремененных публичным сервитутом, в состояние, пригодное для их использования в соответствии с видом разрешенного использования.

4. Акционерное общество «Газпром газораспределение Пермь» вправе:

4.1 приступить к осуществлению публичного сервитута:

на часть земельного участка с кадастровым номером 59:18:3630101:3285, площадью 40,06 кв. м;

на часть земельного участка с кадастровым номером 59:18:3630101:1164, площадью 7,99 кв. м,

со дня заключения соглашения о его осуществлении, но не ранее дня внесения сведений о публичном сервитуте в Единый государственный реестр недвижимости;

4.2 в установленных границах публичного сервитута осуществлять, в соответствии с требованиями законодательства Российской Федерации, деятельность, для обеспечения которой установлен публичный сервитут;

4.3 до окончания срока публичного сервитута обратиться с ходатайством об установлении публичного сервитута на новый срок.

5. Управлению имущественных и земельных отношений администрации Добрянского городского округа в установленном законом порядке обеспечить:

5.1 опубликование настоящего постановления в порядке, установленном для официального опубликования (обнародования) муниципальных правовых актов Добрянского городского округа;

5.2 направление копии настоящего постановления в федеральный орган исполнительной власти, уполномоченный Правительством Российской Федерации на осуществление государственного кадастрового учета, государственной регистрации прав, ведение Единого государственного реестра недвижимости и предоставление сведений, содержащихся в Едином государственном реестре недвижимости;

5.3 направление копии настоящего постановления правообладателям земельных участков с кадастровыми номерами 59:18:3630101:3285, 59:18:3630101:1164;

5.4 направление заявителю копии настоящего постановления, сведений о лицах, являющихся правообладателями земельных участков с кадастровыми номерами 59:18:3630101:3285, 59:18:3630101:1164, заявителю.

6. Контроль за исполнением постановления возложить на первого заместителя главы администрации Добрянского городского округа.

Глава городского округа -
глава администрации Добрянского
городского округа



К.В. Лызов

Схема расположения границ публичного сервитута

Объект: Наружная сеть газоснабжения до границы земельного участка по адресу: Пермский край, г. Добрянка, п/ст. Пальники, ул. Брусничная, дом 43. Кадастровый номер сооружения 59:18:3630101:4370. (для обслуживания и эксплуатации газопровода)

Местоположение: расположенных по адресу: край Пермский, г.о. Добрянский, тер. снп Пальники, ул. Брусничная

Каталог координат, м
Система координат: МСК-59, зона 2
Метод определения координат - Геодезический

Площадь земель или части земельного участка, кв.м.: 48
(в т.ч. 59:18:3630101:3285=40,06; 59:18:3630101:1164=7,99)

Категория земель: земли населенных пунктов

Вид разрешенного использования: -




Описание границ смежных землепользователей:



От точки н1 до точки н4 - земельный участок с кадастровым номером 59:18:3630101:1164

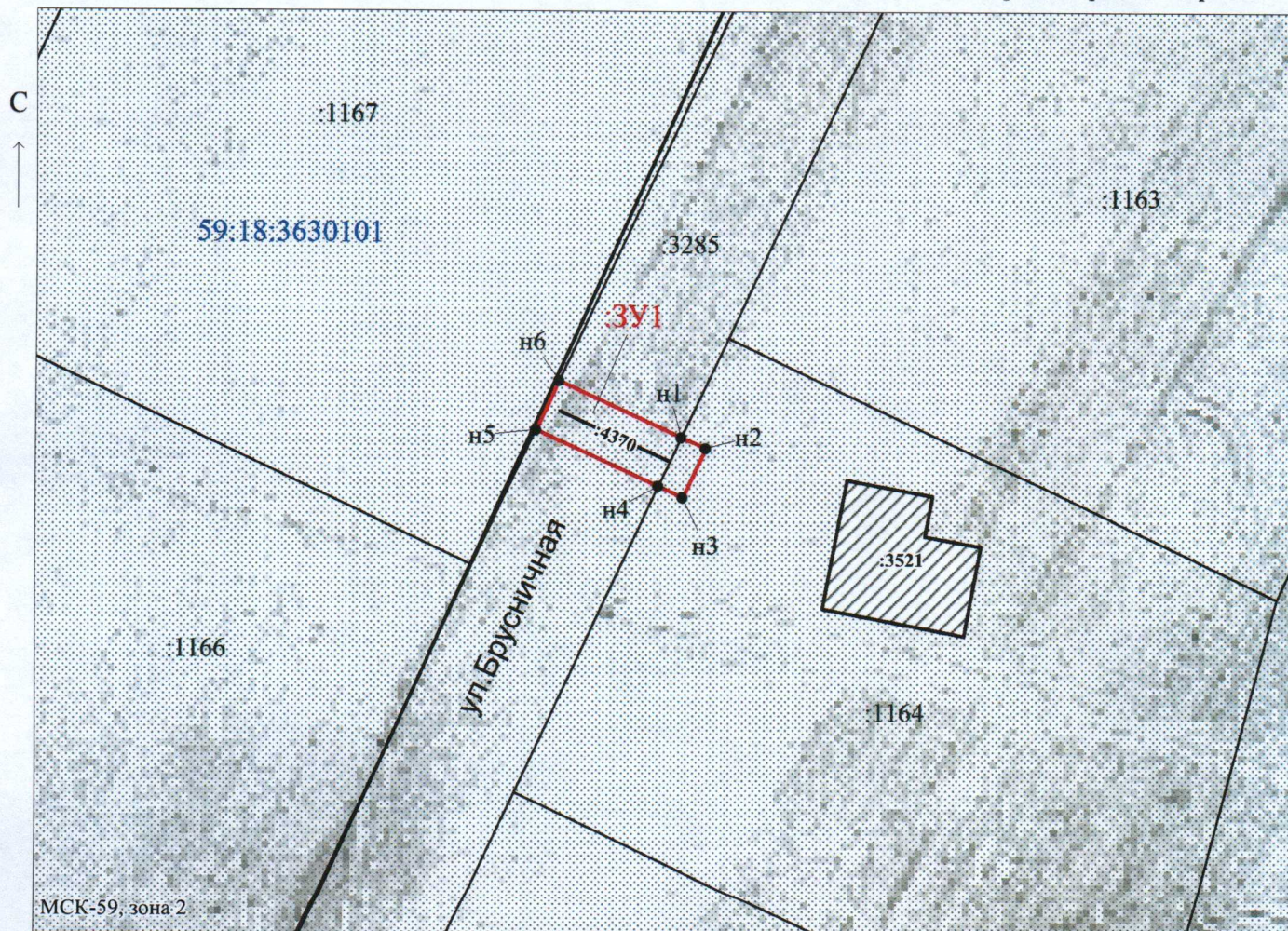
От точки н4 до точки н1 - земельный участок с кадастровым номером 59:18:3630101:3285


№ точки границы	X	Y	Средняя квадратическая погрешность положения характерной точки (М), м
н1	536765.96	2240503.07	0.10
н2	536765.14	2240504.86	0.10
н3	536761.50	2240503.20	0.10
н4	536762.34	2240501.36	0.10
н5	536766.50	2240492.26	0.10
н6	536770.12	2240493.97	0.10
н1	536765.96	2240503.07	0.10

Условные обозначения:

-  :ЗУ1 - проектные границы публичного сервитута
-  :3521 - границы и номер объекта капитального строительства, сведения о которых внесены в ЕГРН
-  :4370 - граница кадастрового квартала

-  :1164 - границы и номер земельного участка, сведения о которых внесены в ЕГРН
-  н1 - обозначение характерной точки проектной границы публичного сервитута
- 59:18:3630101 - номер кадастрового квартала



Заявитель:  / Егошина И.В.
МП (подпись, расшифровка подписи)
(для юридических лиц и индивидуальных предпринимателей)

Масштаб 1:500