



АДМИНИСТРАЦИЯ
ДОБРЯНСКОГО ГОРОДСКОГО ОКРУГА

ПОСТАНОВЛЕНИЕ

31.05.2021

№ 1015

г.Добрянка

**Об установлении
публичного сервитута**

В соответствии со статьей 23, главой V.7 Земельного кодекса Российской Федерации, статьей 3.3, частями 3, 4 статьи 3.6 Федерального закона Российской Федерации от 25 октября 2001 г. № 137-ФЗ «О введении в действие Земельного кодекса Российской Федерации», Постановлением Правительства Российской Федерации от 24 февраля 2009 г. № 160 «О порядке установления охранных зон объектов электросетевого хозяйства и особых условий использования земельных участков, расположенных в границах таких зон», Уставом Добрянского городского округа, пунктом 3.4 Положения об управлении имущественных и земельных отношений администрации Добрянского городского округа, утвержденного решением Думы Добрянского городского округа от 19 декабря 2019 г. № 90, рассмотрев представленные документы, ходатайство об установлении публичного сервитута от 16 апреля 2021 г. № 265-01-01-75-1148 акционерного общества «Газпром газораспределение Пермь», учитывая отсутствие заявлений иных правообладателей земельных участков в период публикации сообщения № 46/2021 о возможном установлении публичного сервитута, администрация округа **ПОСТАНОВЛЯЕТ:**

1. Утвердить границы публичного сервитута, общей площадью 451 кв. м, в том числе:

на часть земельного участка с кадастровым номером 59:18:0000000:15712, площадью 47,58 кв. м;

на часть земельного участка с кадастровым номером 59:18:0000000:15965, площадью 1,73 кв. м;

на земли, находящиеся в государственной собственности, расположенные в кадастровом квартале 59:18:0020301, общей площадью 401,95 кв. м.

2. Установить публичный сервитут на основании ходатайства акционерного общества «Газпром газораспределение Пермь» (614000,

Пермский край, г. Пермь, ул. Петропавловская, д. 43, ОГРН 1025900512670, ИНН 5902183841), общей площадью 451 кв. м, в том числе:

на часть земельного участка с кадастровым номером 59:18:0000000:15712, расположенного по адресу: Пермский край, Добрянский городской округ, р.п. Полазна, ул. Малиновая;

на часть земельного участка с кадастровым номером 59:18:0000000:15965, расположенного по адресу: Пермский край, Добрянский городской округ, р.п. Полазна, ул. Малиновая, з/у 25;

на земли, находящиеся в государственной собственности, расположенные в кадастровом квартале 59:18:0020301, по адресу: Пермский край, Добрянский городской округ, р.п. Полазна,

в целях эксплуатации наземных (надземных) элементов газопровода с кадастровым номером 59:18:0020301:3802, сроком на 49 лет.

3. Акционерному обществу «Газпром газораспределение Пермь» в установленном законом порядке после прекращения действия публичного сервитута привести земли и части земельных участков с кадастровыми номерами 59:18:0000000:15712, 59:18:0000000:15965, обремененных публичным сервитутом, в состояние, пригодное для их использования в соответствии с видом разрешенного использования.

4. Акционерное общество «Газпром газораспределение Пермь» вправе:

4.1 приступить к осуществлению публичного сервитута:

на часть земельного участка с кадастровым номером 59:18:0000000:15712, площадью 47 58 кв. м;

на часть земельного участка с кадастровым номером 59:18:0000000:15965, площадью 1,73 кв. м;

на земли, находящиеся в государственной собственности, расположенные в кадастровом квартале 59:18:0020301, площадью 401,95 кв. м, со дня внесения сведений о нем в Единый государственный реестр недвижимости;

4.2 в установленных границах публичного сервитута осуществлять, в соответствии с требованиями законодательства Российской Федерации, деятельность, для обеспечения которой установлен публичный сервитут;

4.3 до окончания срока публичного сервитута обратиться с ходатайством об установлении публичного сервитута на новый срок.

5. Управлению имущественных и земельных отношений администрации Добрянского городского округа в установленном законом порядке обеспечить:

5.1 опубликование настоящего постановления в порядке, установленном для официального опубликования (обнародования) муниципальных правовых актов Добрянского городского округа;

5.2 направление копии настоящего постановления в федеральный орган исполнительной власти, уполномоченный Правительством Российской Федерации на осуществление государственного кадастрового учета, государственной регистрации прав, ведение Единого государственного реестра

недвижимости и предоставление сведений, содержащихся в Едином государственном реестре недвижимости;

5.3 направление копии настоящего постановления правообладателям земельных участков с кадастровыми номерами 59:18:0000000:15712, 59:18:0000000:15965;

5.4 направление заявителю копии настоящего постановления, сведений о лицах, являющихся правообладателями земельных участков с кадастровыми номерами 59:18:0000000:15712, 59:18:0000000:15965, заявителю.

6. Контроль за исполнением постановления возложить на первого заместителя главы администрации Добрянского городского округа.

Глава городского округа -
глава администрации Добрянского
городского округа



К.В. Лызов

Схема расположения границ публичного сервитута

Каталог координат, м

Система координат: МСК-59, зона 2

Метод определения координат - Геодезический

Объект: Наружная сеть газоснабжения до границы земельного участка заявителя по адресу: Пермский край, г.Добрянка, пгт. Полазна, ул.Малиновая, д.25. Кадастровый номер сооружения 59:18:0020301:3802 (для обслуживания и эксплуатации газопровода)

Местоположение: расположенных по адресу: Пермский край, г.Добрянка, пгт. Полазна, ул.Малиновая, д.25

Площадь земель или части земельного участка, кв.м.: 451

(в т.ч. 59:18:0000000:15712=47,58; 59:18:0000000:15965=1,73;

земли общего пользования = 401,95)

Категория земель: земли населенных пунктов

Вид разрешенного использования: -

Описание границ смежных землепользователей:

От точки н1 до точки н2 - земельный участок с кадастровым номером 59:18:0000000:15712

От точки н2 до точки н4 - земли общего пользования

От точки н4 до точки н6 - земельный участок с кадастровым номером 59:18:0000000:15712

От точки н6 до точки н11 - земли общего пользования

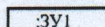
От точки н11 до точки н13 - земельный участок с кадастровым номером 59:18:0000000:15965


От точки н13 до точки н16 - земли общего пользования


От точки н16 до точки н18 - земельный участок с кадастровым номером 59:18:0000000:15712


От точки н18 до точки н1 - земли общего пользования


Условные обозначения:

 :ЗУ1 - проектные границы публичного сервитута

 :3270 - границы и номер земельного участка, сведения о которых внесены в ЕГРН

 :254 - границы и номер объекта капитального строительства, сведения о которых внесены в ЕГРН

 :3802 - граница кадастрового квартала

 59:18-6.1049 - зоны с особыми условиями использования территории, сведения о которых внесены в ЕГРН

н1 - обозначение харатерной точки проектной границы публичного сервитута


59:18:0020301 - номер кадастрового квартала

№ точки границы	X	Y	Средняя квадратическая погрешность положения характерной точки (М), м
н1	547702.75	2241300.24	0.10
н2	547713.72	2241304.72	0.10
н3	547716.63	2241305.91	0.10
н4	547716.18	2241307.00	0.10
н5	547715.11	2241309.61	0.10
н6	547711.38	2241308.09	0.10
н7	547688.77	2241298.85	0.10
н8	547686.19	2241298.52	0.10
н9	547617.21	2241299.26	0.10
н10	547617.29	2241306.27	0.10
н11	547614.99	2241306.29	0.10
н12	547613.29	2241306.31	0.10
н13	547613.28	2241305.11	0.10
н14	547613.21	2241299.30	0.10
н15	547612.21	2241299.31	0.10
н16	547612.18	2241296.25	0.10
н17	547612.17	2241295.31	0.10
н18	547637.05	2241295.05	0.10
н19	547686.43	2241294.52	0.10
н20	547689.79	2241294.95	0.10
н1	547702.75	2241300.24	0.10


УТВЕРЖДЕНА

постановлением администрации Добрянского городского округа

от 31.05.2021 № 1015



Масштаб 1:600

Заявитель:  / Егорова И.В.

МП (подпись, расшифровка подписи)

(для юридических лиц и индивидуальных предпринимателей)