



АДМИНИСТРАЦИЯ
ДОБРЯНСКОГО ГОРОДСКОГО ОКРУГА

ПОСТАНОВЛЕНИЕ

20.04.2021

№ 742

г.Добрянка

**Об установлении
публичного сервитута**

В соответствии со статьей 23, главой V.7 Земельного кодекса Российской Федерации, статьей 3.3, частями 3, 4 статьи 3.6 Федерального закона Российской Федерации от 25 октября 2001 г. № 137-ФЗ «О введении в действие Земельного кодекса Российской Федерации», Постановлением Правительства Российской Федерации от 24 февраля 2009 г. № 160 «О порядке установления охранных зон объектов электросетевого хозяйства и особых условий использования земельных участков, расположенных в границах таких зон», Уставом Добрянского городского округа, пунктом 3.4 Положения об управлении имущественных и земельных отношений администрации Добрянского городского округа, утвержденного решением Думы Добрянского городского округа от 19 декабря 2019 г. № 90, рассмотрев представленные документы, ходатайство об установлении публичного сервитута от 09 марта 2021 г. вх. № 265-01-01-75-641 открытого акционерного общества «Межрегиональная распределительная сетевая компания Урала», учитывая отсутствие заявлений иных правообладателей земельных участков в период публикации сообщения о возможном установлении публичного сервитута от 17 марта 2021 г. № 34/2021, администрация округа **ПОСТАНОВЛЯЕТ:**

1. Утвердить границы публичного сервитута на земли, находящиеся в государственной собственности, расположенные в кадастровом квартале 59:18:3630201, общей площадью 0,6 кв. м, согласно схеме расположения границ публичного сервитута.

2. Установить публичный сервитут на основании ходатайства открытого акционерного общества «Межрегиональная распределительная сетевая компания Урала» (620026, Свердловская обл., г. Екатеринбург, ул. Мамина-Сибиряка, д. 140, ОГРН 1056604000970, ИНН 6671163413), общей площадью 0,6 кв. м, на земли, находящиеся в государственной собственности, расположенные в кадастровом квартале 59:18:3630201, по адресу: Пермский

край, Добрянский городской округ, в целях размещения ВЛ-35 кВ «Каменоложская-БПО-Полазна», входящей в состав электросетевого комплекса «Полазна», сроком на 49 лет.

3. Открытому акционерному обществу «Межрегиональная распределительная сетевая компания Урала» в установленном законом порядке после прекращения действия публичного сервитута привести земли находящиеся в государственной собственности, обремененные публичным сервитутом, в состояние, пригодное для их использования.

4. Открытое акционерное общество «Межрегиональная распределительная сетевая компания Урала» вправе:

4.1 приступить к осуществлению публичного сервитута со дня внесения сведений о публичном сервитуте в Единый государственный реестр недвижимости;

4.2 в установленных границах публичного сервитута осуществлять, в соответствии с требованиями законодательства Российской Федерации, деятельность, для обеспечения которой установлен публичный сервитут;

4.3 до окончания срока публичного сервитута обратиться с ходатайством об установлении публичного сервитута на новый срок.

5. Управлению имущественных и земельных отношений администрации Добрянского городского округа в установленном законом порядке обеспечить:

5.1 опубликование настоящего постановления в порядке, установленном для официального опубликования (обнародования) муниципальных правовых актов Добрянского городского округа;

5.2 направление копии настоящего постановления в федеральный орган исполнительной власти, уполномоченный Правительством Российской Федерации на осуществление государственного кадастрового учета, государственной регистрации прав, ведение Единого государственного реестра недвижимости и предоставление сведений, содержащихся в Едином государственном реестре недвижимости.

6. Контроль за исполнением постановления возложить на первого заместителя главы администрации Добрянского городского округа.

И.о. главы городского округа -
главы администрации Добрянского
городского округа



Н.Н. Поздеев

от 20.04.2021 № 492

Схема расположения границ публичного сервитута

Объект: ВЛ-35 кВ «Каменоложская-БПО-Полазна»

Местоположение: Пермский край, район Добрянский


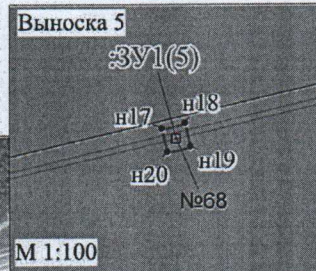
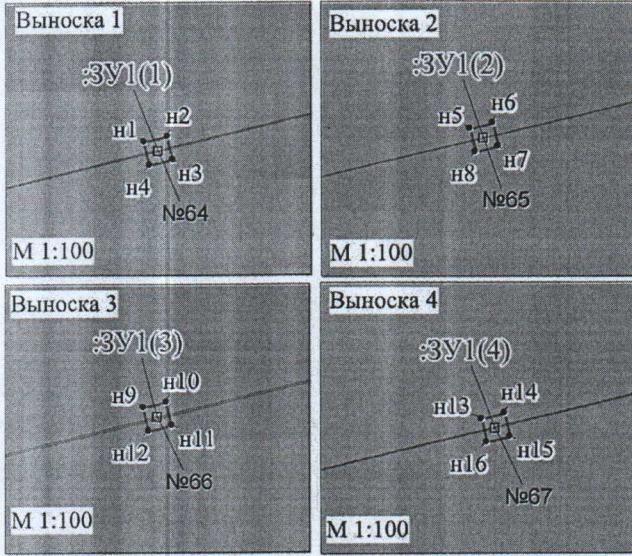
Категория земель: Земли сельскохозяйственного назначения

Площадь земель и/или части земельного участка, кв.м.: 0.6

Описание границ смежных землепользователей:

от т.н1 до т.н1, от т.н5 до т.н5, от т.н9 до т.н9, от т.н13 до т.н13,
от т.н17 до т.н17 - земли общего пользования

Каталог координат (Система координат: МСК-59, зона 2)				
Обозначение характерных точек границ	Координаты, м		Метод определения координат и средняя квадратическая погрешность погрешности характерной точки (МЭ), м	Площадь, кв.м.
	X	Y		
1	2	3	4	5
:ЗУ1(1)				
н1	547916.37	2244213.05	Геодетический метод 0.1	0,12
н2	547916.45	2244213.39	Геодетический метод 0.1	
н3	547916.11	2244213.47	Геодетический метод 0.1	
н4	547916.03	2244213.13	Геодетический метод 0.1	
н1	547916.37	2244213.05	Геодетический метод 0.1	
:ЗУ1(2)				
н5	547863.23	2243986.02	Геодетический метод 0.1	0,12
н6	547863.31	2243986.36	Геодетический метод 0.1	
н7	547862.97	2243986.44	Геодетический метод 0.1	
н8	547862.89	2243986.10	Геодетический метод 0.1	
н5	547863.23	2243986.02	Геодетический метод 0.1	
:ЗУ1(3)				
н9	547824.41	2243820.38	Геодетический метод 0.1	0,12
н10	547824.49	2243820.72	Геодетический метод 0.1	
н11	547824.15	2243820.80	Геодетический метод 0.1	
н12	547824.07	2243820.46	Геодетический метод 0.1	
н9	547824.41	2243820.38	Геодетический метод 0.1	
:ЗУ1(4)				
н13	547766.77	2243576.32	Геодетический метод 0.1	0,12
н14	547766.85	2243576.66	Геодетический метод 0.1	
н15	547766.51	2243576.74	Геодетический метод 0.1	
н16	547766.43	2243576.40	Геодетический метод 0.1	
н13	547766.77	2243576.32	Геодетический метод 0.1	
:ЗУ1(5)				
н17	547713.72	2243350.92	Геодетический метод 0.1	0,12
н18	547713.80	2243351.26	Геодетический метод 0.1	
н19	547713.46	2243351.34	Геодетический метод 0.1	
н20	547713.38	2243351.00	Геодетический метод 0.1	
н17	547713.72	2243350.92	Геодетический метод 0.1	



МСК-59, зона 2
Масштаб 1:6000



Заявитель:

МП
(для юридических лиц
и индивидуальных предпринимателей)

(подпись,
расшифровка подписи)

Условные обозначения:

- н1 - обозначение характерной точки проектной границы публичного сервитута
- :ЗУ1 - проектные границы публичного сервитута
- :9 - границы и номер земельного участка, сведения о котором внесены в ЕГРН
- - ВЛ-35 кВ «Каменоложская-БПО-Полазна»
- №64 о - обозначение и номер опоры ЛЭП

Сов. М.А. Шенюкова Т.А.