

В соответствии со статьей 39.18 Земельного кодекса Российской Федерации администрация Добрянского городского округа информирует о возможности предоставления следующего земельного участка:

Местоположение (адрес) и кадастровый номер земельного участка	Площадь (кв. м.)	Вид права	Цель, для которой предоставляется земельный участок
Пермский край, Добрянский городской округ, г. Добрянка, ул. Хлопина	1097*	аренда 20 лет	для индивидуального жилищного строительства

* согласно схеме расположения границ земельного участка на кадастровом плане территории

Лица, заинтересованные в предоставлении земельных участков, вправе подавать заявления о намерении участвовать в аукционе по продаже земельного участка в соответствии с административным регламентом предоставления муниципальной услуги, утвержденным постановлением администрации Добрянского городского округа от 25.05.2020 № 782.

Место приема заявлений:

Администрация Добрянского городского округа Пермского края
адрес: Пермский край, г. Добрянка, ул. Советская, д.14, каб. 305;

Краевое государственное автономное учреждение «Пермский краевой многофункциональный центр предоставления государственных и муниципальных услуг» (МФЦ) либо его территориальные органы.

Способы подачи заявлений:

- при личном обращении;
- в электронной форме на адрес электронной почты: admdob@perm.ru, в соответствии с порядком, утвержденным Приказом Минэкономразвития России от 14.01.2015 N 7.

Срок приема заявлений о предоставлении земельных участков в соответствии с информацией № 5/2021 с 17.02.2021 по 18.03.2021 (включительно) с 8-30 до 13-00 и с 13-48 до 17-30 часов, по пятницам до 16-30 часов (кроме выходных и праздничных дней).

Более подробную информацию можно получить в муниципальном казенном учреждении «Добрянский городской информационный центр» по адресу: ул. 8 Марта, 13, с 8-30 до 13-00 и с 13-48 до 17-30 часов, тел. 25440.

Утверждена

(наименование документа об утверждении, включая наименования органов государственной власти или

органов местного самоуправления, принявших решение об утверждении схемы или

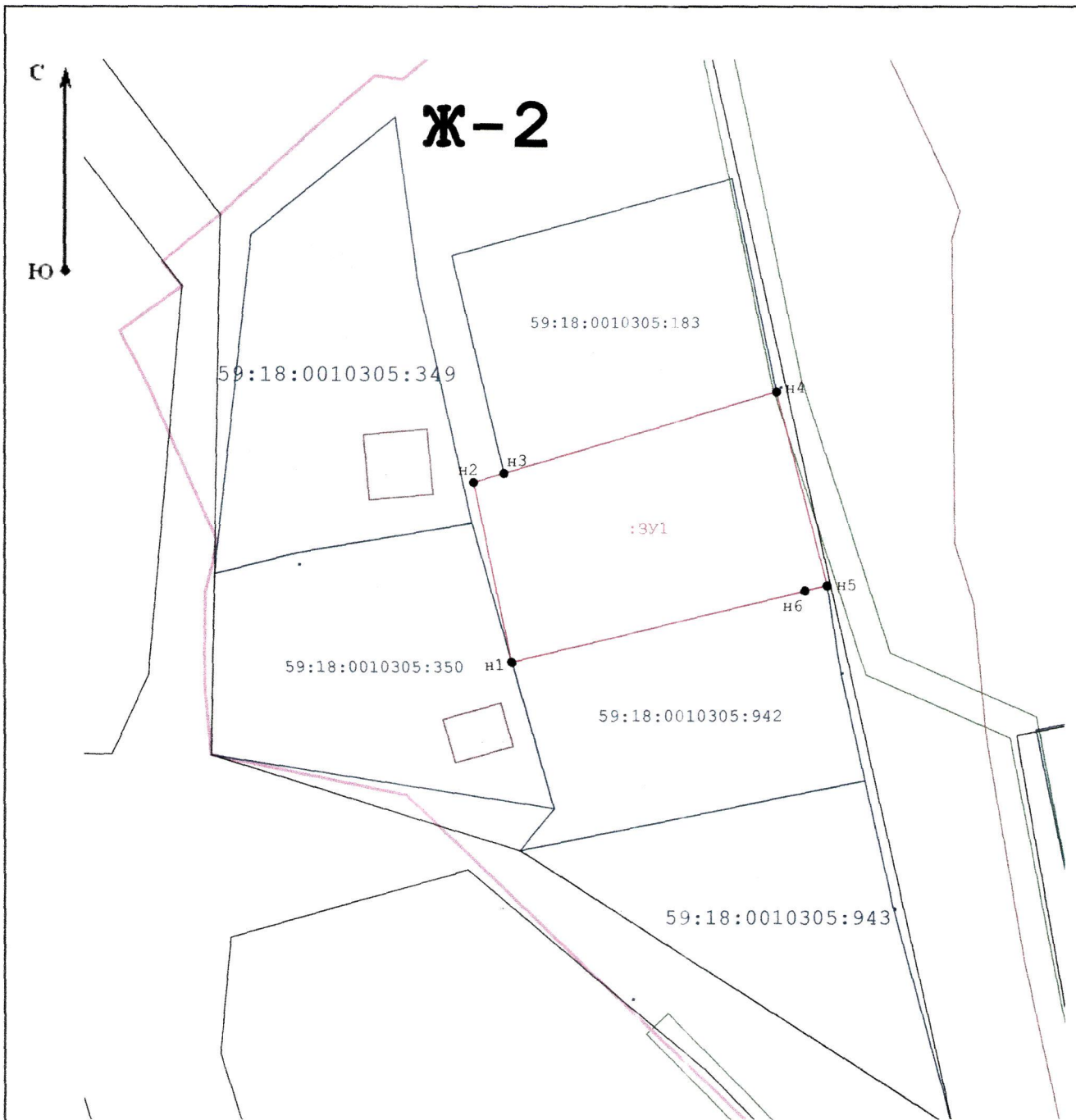
подписавших соглашение о перераспределении земельных участков)

от _____ № _____

Схема расположения земельного участка или земельных участков на кадастровом плане территории




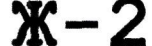


Площадь земельного участка		1 097 м ²	
Обозначение характерных точек границ	Координаты, м		
	X	Y	
1	2	3	
н1	567 742,92	2 243 650,38	
н2	567 766,93	2 243 645,27	
н3	567 768,15	2 243 649,32	
н4	567 779,09	2 243 685,71	
н5	567 753,18	2 243 692,47	
н6	567 752,46	2 243 689,51	

МСК-59



Масштаб 1:800

Условные обозначения:

-  n1 - вновь образованная характерная точка границы земельного участка
-  - вновь образованная часть границы, сведения о которой достаточны для определения ее местоположения
-  :3У1 - обозначение образуемого земельного участка
-  Ж-2 - зона расположения земельного участка
-  59:18:0010305:225 - обозначение земельного участка, граница которого установлена в соответствии с Федеральным законодательством, включенного в ЕГРН и не изменяемого при проведении кадастровых работ
-  - Обозначение кадастрового квартала

Главе городского округа –
главе администрации Добрянского
городского округа К.В. Лызову

(ФИО, наименование)

Место

жительства: _____

паспорт: серия _____ номер _____

выдан _____

(кем, когда)

ИНН

(для юридических лиц)

телефон/адрес электронной почты

ФИО представителя

Место

жительства: _____

паспорт: серия _____ номер _____

выдан _____

(кем, когда)

документ, подтверждающий полномочия
представителя:

(наименование)

(дата, номер)

Телефон/адрес электронной почты _____

заявление

о намерении участвовать в аукционе

Я имею намерение участвовать в аукционе по

(указывается вид аукциона: продажа земельного участка или права на заключение договора аренды)
земельного участка с кадастровым номером

(указывается при наличии)

расположенного по адресу: _____

площадью _____ кв. м,

для целей _____

(указывается вид разрешенного использования: ИЖС, ЛПХ в границах населенного пункта, садоводства, дачного хозяйства, для осуществления крестьянским (фермерским) хозяйством его деятельности)

Приложение:

- копия документа, удостоверяющего личность заявителя (заявителей), являющегося физическим лицом, либо личность представителя физического или юридического лица.
- копия документа, удостоверяющего права (полномочия) представителя физического или юридического лица, если с заявлением обращается представитель заявителя (заявителей).
- Выписка из Единого государственного реестра крестьянских (фермерских) хозяйств, являющемся заявителем*
* документы запрашиваются в рамках информационного взаимодействия (заявитель вправе представить лично)

Мною выбирается следующий способ выдачи конечного результата муниципальной услуги:

Доставить почтой по указанному адресу.

Выдать на руки мне или моему представителю.

Я уведомлен(а) о сроке выдачи конечного результата предоставления муниципальной услуги: " _____ " _____ 20__ г.

Я уведомлен(а) о номере телефона, по которому можно узнать о результатах предоставления муниципальной услуги по истечении срока выдачи результата предоставления муниципальной услуги: _____

Подтверждаю согласие на обработку представленных персональных данных.
" _____ " _____ 20__ г.
(дата составления заявления)

(подпись заявителя)

Отметка лица, принявшего заявление _____