



АДМИНИСТРАЦИЯ
ДОБРЯНСКОГО ГОРОДСКОГО ОКРУГА

ПОСТАНОВЛЕНИЕ

01.02.2021

№ 134

г.Добрянка

**Об установлении публичного
сервитута**

В соответствии со статьей 23, главой V.7 Земельного кодекса Российской Федерации, статьей 3.3, частью 4 статьи 3.6 Федерального закона Российской Федерации от 25 октября 2001 г. № 137-ФЗ «О введении в действие Земельного кодекса Российской Федерации», Постановлением Правительства Российской Федерации от 24 февраля 2009 г. № 160 «О порядке установления охранных зон объектов электросетевого хозяйства и особых условий использования земельных участков, расположенных в границах таких зон», Уставом Добрянского городского округа, рассмотрев представленные документы, ходатайство об установлении публичного сервитута от 18 декабря 2020 г. вх. № 265-01-01-75-3982 открытого акционерного общества «Межрегиональная распределительная сетевая компания Урала», учитывая отсутствие заявлений иных правообладателей земельных участков в период публикации сообщения о возможном установлении публичного сервитута от 28 декабря 2020 г. № 26/2020,

администрация округа ПОСТАНОВЛЯЕТ:

1. Утвердить границы публичного сервитута, общей площадью 4978 кв. м, в том числе:

на часть земельного участка с кадастровым номером 59:18:1170101:1, площадью 188 кв. м;

на земли, находящиеся в государственной собственности, площадью 4790 кв. м, расположенные в кадастровых кварталах 59:18:1240101, 59:18:2540101, 59:18:1170101.

2. Установить публичный сервитут на основании ходатайства открытого акционерного общества «Межрегиональная распределительная сетевая компания Урала» (620026, Свердловская обл., г. Екатеринбург,

ул. Мамина-Сибиряка, д. 140, ОГРН 1056604000970, ИНН 6671163413), общей площадью 4978 кв. м, в том числе:

на часть земельного участка с кадастровым номером 59:18:1170101:1, находящегося в частной собственности, площадью 188 кв. м, расположенного по адресу: Пермский край, Добрянский район, Таборский с/с, д. Мальково;

на земли, находящиеся в государственной собственности, площадью 4790 кв. м, расположенные в кадастровых кварталах 59:18:1240101, 59:18:2540101, 59:18:1170101, по адресу: Пермский край, Добрянский городской округ,

в целях размещения ВЛ-0,4 кВ от ТП-10041, входящей в состав электросетевого комплекса «Перемская», сроком на 49 лет.

3. Открытому акционерному обществу «Межрегиональная распределительная сетевая компания Урала» в установленном законом порядке после прекращения действия публичного сервитута привести часть земельного участка с кадастровым номером 59:18:1170101:1, земли, находящиеся в государственной собственности, обремененные публичным сервитутом, в состояние, пригодное для их использования в соответствии с видом разрешенного использования.

4. Открытое акционерное общество «Межрегиональная распределительная сетевая компания Урала» вправе:

4.1 приступить к осуществлению публичного сервитута:

на части земельного участка с кадастровым номером 59:18:1170101:1, площадью 188 кв. м;

на землях, находящихся в государственной собственности, площадью 4790 кв. м

со дня внесения сведений о нем в Единый государственный реестр недвижимости;

4.2 в установленных границах публичного сервитута осуществлять, в соответствии с требованиями законодательства Российской Федерации, деятельность, для обеспечения которой установлен публичный сервитут;

4.3 до окончания срока публичного сервитута обратиться с ходатайством об установлении публичного сервитута на новый срок.

5. Управлению имущественных и земельных отношений администрации Добрянского городского округа в установленном законом порядке обеспечить:

5.1 опубликование настоящего постановления в порядке, установленном для официального опубликования (обнародования) муниципальных правовых актов Добрянского городского округа;

5.2 направление копии настоящего постановления в федеральный орган исполнительной власти, уполномоченный Правительством Российской Федерации на осуществление государственного кадастрового учета, государственной регистрации прав, ведение Единого государственного реестра

недвижимости и предоставление сведений, содержащихся в Едином государственном реестре недвижимости;

5.3 направление копии настоящего постановления правообладателю земельного участка с кадастровым номером 59:18:1170101:1;

5.4 направление заявителю копии настоящего постановления, сведений о лице, являющемся правообладателем земельного участка с кадастровым номером 59:18:1170101:1.

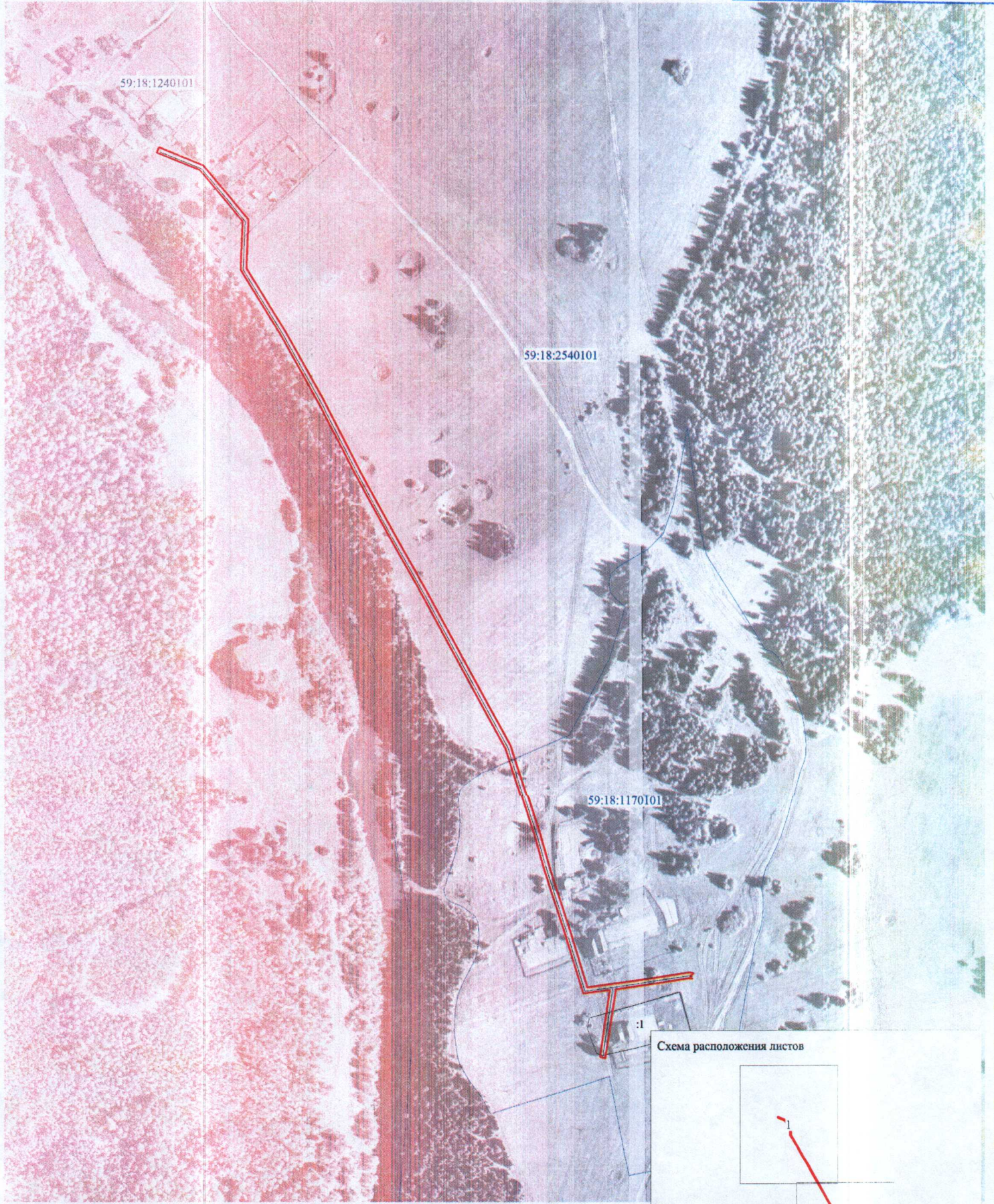
6. Контроль за исполнением постановления возложить на первого заместителя главы администрации Добрянского городского округа.

Глава городского округа -
глава администрации Добрянского
городского округа







К.В. Лызов

Публичный сервитут
ВЛ-0,4 кВ от ТП-10041
Схема расположения границ публичного сервитута



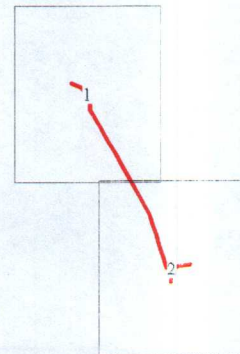
М 1:3000

Условные обозначения

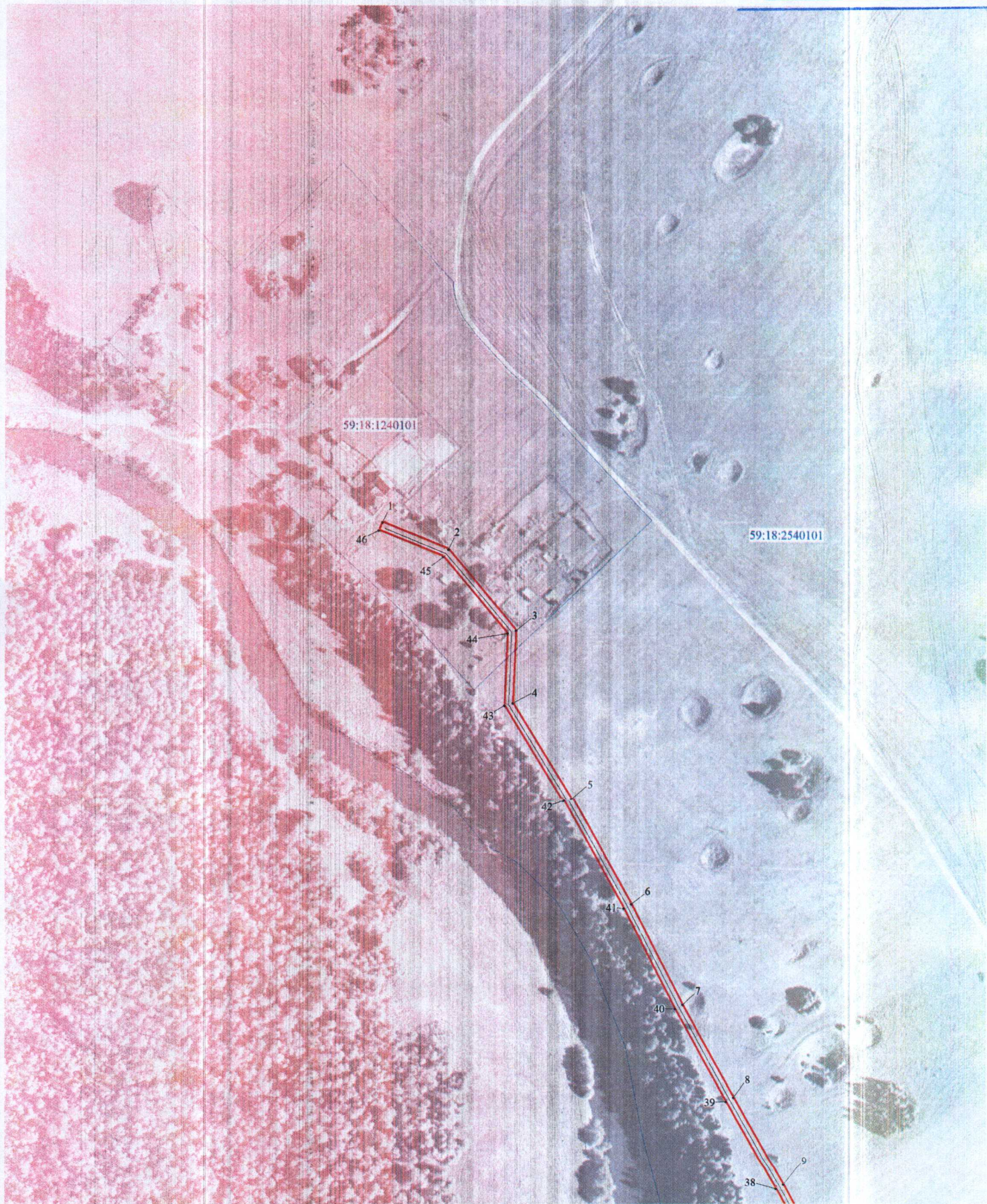
-  граница ВЛ
-  граница публичного сервитута
-  граница кадастрового квартала
-  граница земельного участка, учтенного в ГКН
- 59:18:2360101 кадастровый номер квартала
- 588 номер земельного участка, учтенного в ГКН

• 1 характерная точка границы

Схема расположения листов







Публичный сервитут
ВЛ-0,4 кВ от ТП-10041
Схема расположения границ публичного сервитута




М 1:2000

Условные обозначения

-  граница ВЛ
-  граница публичного сервитута
-  граница кадастрового квартала
-  граница земельного участка, учтенного в ГКН
- 59:18:2360101 кадастровый номер квартала
- 588 номер земельного участка, учтенного в ГКН





- 1 характерная точка границы

Публичный сервитут
ВЛ-0,4 кВ от ТП-10041
Схема расположения границ публичного сервитута



М 1:2000

Условные обозначения

-  граница ВЛ
-  граница публичного сервитута
-  граница кадастрового квартала
-  граница земельного участка, учтенного в ГКН
- 59:18:2360101 кадастровый номер квартала
- :588 номер земельного участка, учтенного в ГКН

• 1 характерная точка границы