



АДМИНИСТРАЦИЯ
ДОБРЯНСКОГО ГОРОДСКОГО ОКРУГА

ПОСТАНОВЛЕНИЕ

18.11.2020

№ 465-сэд

г.Добрянка

**Об установлении
публичного сервитута**

В соответствии со статьей 23, главой V.7 Земельного кодекса Российской Федерации, статьей 3.3, частью 4 статьи 3.6 Федерального закона Российской Федерации от 25 октября 2001 г. № 137-ФЗ «О введении в действие Земельного кодекса Российской Федерации», Постановлением Правительства Российской Федерации от 24 февраля 2009 г. № 160 «О порядке установления охранных зон объектов электросетевого хозяйства и особых условий использования земельных участков, расположенных в границах таких зон», Уставом Добрянского городского округа, пунктом 3.4 Положения об управлении имущественных и земельных отношений администрации Добрянского городского округа, утвержденного решением Думы Добрянского городского округа от 19 декабря 2019 г. № 90, рассмотрев представленные документы, ходатайство об установлении публичного сервитута от 02 октября 2020 г. № 265-01-01-75-3149 открытого акционерного общества «Межрегиональная распределительная сетевая компания Урала», учитывая отсутствие заявлений иных правообладателей земельных участков в период публикации сообщения № 21/2020 о возможном установлении публичного сервитута, администрация округа **ПОСТАНОВЛЯЕТ:**

1. Утвердить границы публичного сервитута на части земельных участков с кадастровыми номерами 59:18:3680101:658, 59:18:3680101:2314, общей площадью 65,12 кв. м.

2. Установить публичный сервитут на основании ходатайства открытого акционерного общества «Межрегиональная распределительная сетевая компания Урала» (620026, Свердловская обл., г. Екатеринбург, ул. Мамина-Сибиряка, д. 140, ОГРН 1056604000970, ИНН 6671163413), на части земельных участков с кадастровыми номерами 59:18:3680101:658, 59:18:3680101:2314, расположенных по адресу: Пермский край, Добрянский городской округ, вблизи д. Гари, урочище «Ниже 3-й Катушки», общей площадью 65,12 кв. м, в целях размещения ВЛ 10 кВ ф. Звезда, сроком на 49 лет.

3. Открытое акционерное общество «Межрегиональная распределительная сетевая компания Урала» вправе:

3.1 приступить к осуществлению публичного сервитута на части земельных участков с кадастровыми номерами 59:18:3680101:658, 59:18:3680101:2314, общей площадью 65,12 кв. м, со дня внесения сведений о нем в Единый государственный реестр недвижимости;

3.2 в установленных границах публичного сервитута осуществлять, в соответствии с требованиями законодательства Российской Федерации, деятельность, для обеспечения которой установлен публичный сервитут;

3.3 до окончания срока публичного сервитута обратиться с ходатайством об установлении публичного сервитута на новый срок.

4. Открытому акционерному обществу «Межрегиональная распределительная сетевая компания Урала» в установленном законом порядке после прекращения действия публичного сервитута привести части земельных участков с кадастровыми номерами 59:18:3680101:658, 59:18:3680101:2314, обремененные публичным сервитутом, в состояние, пригодное для их использования в соответствии с видом разрешенного использования.

5. Управлению имущественных и земельных отношений администрации Добрянского городского округа в установленном законом порядке обеспечить:

5.1 опубликование настоящего постановления в порядке, установленном для официального опубликования (обнародования) муниципальных правовых актов Добрянского городского округа;

5.2 направление копии настоящего постановления в федеральный орган исполнительной власти, уполномоченный Правительством Российской Федерации на осуществление государственного кадастрового учета, государственной регистрации прав, ведение Единого государственного реестра недвижимости и предоставление сведений, содержащихся в Едином государственном реестре недвижимости;

5.3 направление копии настоящего постановления правообладателям земельного участка с кадастровыми номерами 59:18:3680101:658;

5.4 направление копии настоящего постановления, сведений о лицах, являющихся правообладателями земельных участков с кадастровыми номерами 59:18:3680101:658, 59:18:3680101:2314, заявителю.

6. Контроль за исполнением постановления возложить на первого заместителя главы администрации Добрянского городского округа.

Глава городского округа -
глава администрации
Добрянского городского округа



К.В. Лызов

Схема расположения границ публичного сервитута

Объект: ВЛ-10 кВ ф. Звезда

Местоположение: край Пермский, г. Добрянка, Краснослудское с/п, вблизи д.Гари, ур. "Ниже 3-й Катюшки"

Категория земель: Земли особо охраняемых территорий и объектов

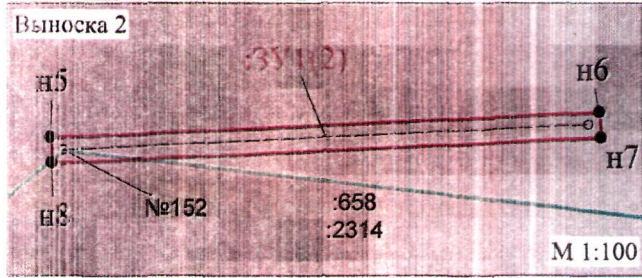
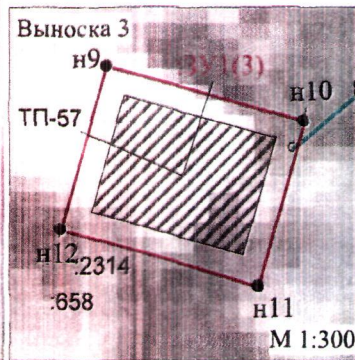
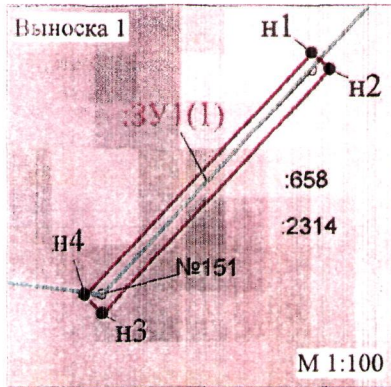
Площадь земель и/или части земельного участка, кв.м.: 65.12

Описание границ смежных землепользователей:
от т. н1 до т. н1, от т. н5 до т. н5, от т. н9 до т. н9 -
земельные участки с кадастровыми номерами
59:18:3680101:658 и 59:18:3680101:2314.

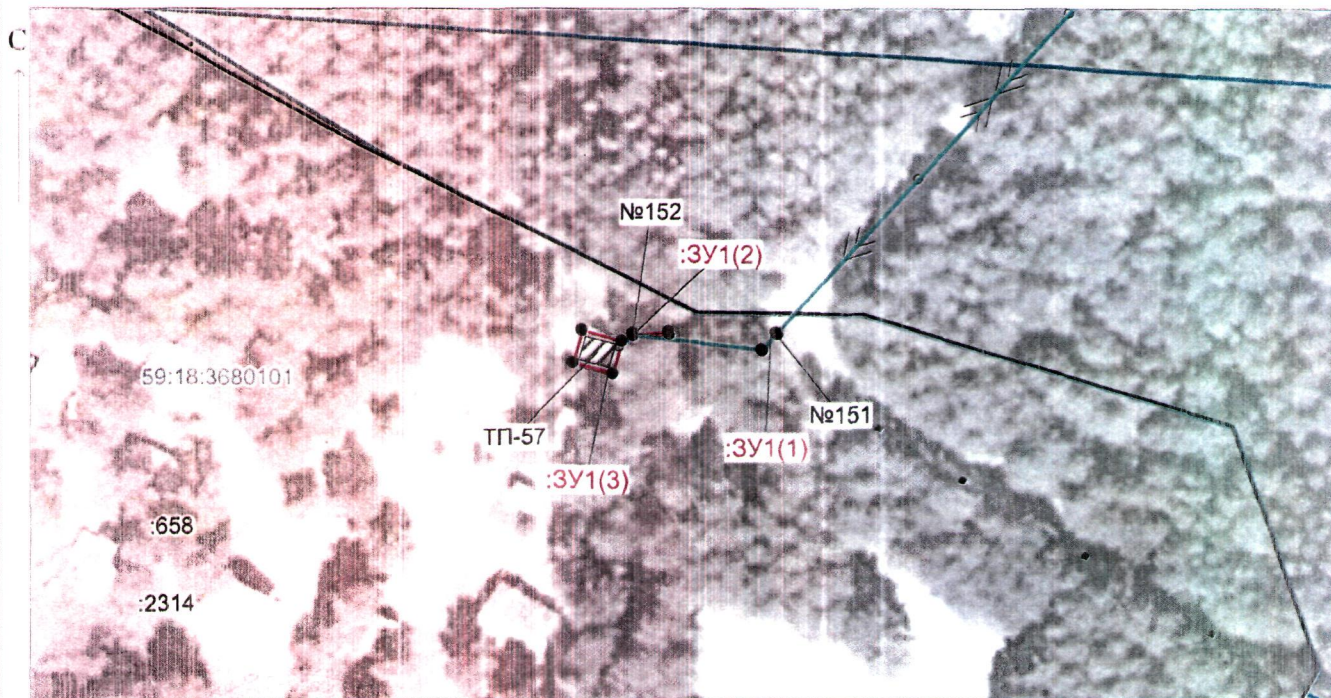
УТВЕРЖДЕНА

постановлением администрации
Добрянского городского округа

от 18.11.2020 № 465-СД



Наименование: Система координат: МСК-59 зона 2					
Объекты территории (номер границы)	Координаты: м			Площадь контура кв. м	Метод определения координат и привязки к кадастровым площадям (способы измерения параметров точки: МСК)
	1	2	3		
ЗУ1(1)					
-1	830718.05	2262201.57		1.57	Геодезический метод: ГД
-2	830717.82	2262201.82			Геодезический метод: ГД
-3	830714.45	2262198.88			Геодезический метод: ГД
-4	830714.88	2262198.41			Геодезический метод: ГД
-1	830718.05	2262201.57			Геодезический метод: ГД
ЗУ1(2)					
-5	830717.89	2262171.38		2.69	Геодезический метод: ГД
-6	830718.25	2262179.04			Геодезический метод: ГД
-7	830717.91	2262179.08			Геодезический метод: ГД
-8	830717.54	2262171.4			Геодезический метод: ГД
-5	830717.89	2262171.38			Геодезический метод: ГД
ЗУ1(3)					
-9	830718.81	2262180.7		60.56	Геодезический метод: ГД
-10	830718.36	2262189.01			Геодезический метод: ГД
-11	830709.55	2262167.1			Геодезический метод: ГД
-12	830711.81	2262168.79			Геодезический метод: ГД
-9	830718.81	2262180.7		Геодезический метод: ГД	



МСК-59, зона 2

Масштаб 1:1500

Условные обозначения:

- н1 - обозначение характерной точки проектной границы публичного сервитута
- ▭ :ЗУ1 - проектные границы публичного сервитута
- ▭ :9 - границы и номер земельного участка, сведения о котором внесены в ЕГРН
- ВЛ-10 кВ ф. Звезда
- №152 - обозначение и номер опоры ЛЭП

Заявитель:

Лешин А.В.
 (подпись, расшифровка подписи)
 МП
 (для юридических лиц и индивидуальных предпринимателей)