



АДМИНИСТРАЦИЯ
ДОБРЯНСКОГО ГОРОДСКОГО ОКРУГА

ПОСТАНОВЛЕНИЕ

10.02.2020

№ 183

г.Добрянка

Об установлении публичного сервитута

В соответствии со статьей 23, главой V.7 Земельного кодекса Российской Федерации, статьей 3.3, частью 4 статьи 3.6 Федерального закона Российской Федерации от 25 октября 2001 г. № 137-ФЗ «О введении в действие Земельного кодекса Российской Федерации», Постановлением Правительства Российской Федерации от 24 февраля 2009 г. № 160 «О порядке установления охранных зон объектов электросетевого хозяйства и особых условий использования земельных участков, расположенных в границах таких зон», Законом Пермского края от 25 марта 2019 г. № 369-ПК «Об образовании нового муниципального образования Добрянский городской округ», рассмотрев представленные документы, ходатайство об установлении публичного сервитута от 18 декабря 2019 г. № 265-01-01-75-4477 открытого акционерного общества «Межрегиональная распределительная сетевая компания Урала», учитывая отсутствие заявлений иных правообладателей земельных участков в период публикации сообщения о возможном установлении публичного сервитута от 25 декабря 2019 г. № 70/2019, администрация округа ПОСТАНОВЛЯЕТ:

1. Утвердить границы публичного сервитута на часть земельного участка с кадастровым номером 59:18:1030101:262 общей площадью 1,67 кв.м.

2. Установить публичный сервитут на основании ходатайства открытого акционерного общества «Межрегиональная распределительная сетевая компания Урала» (620026, Свердловская обл., г.Екатеринбург, ул. Мамина-Сибиряка, д. 140, ОГРН 1056604000970, ИНН 6671163413), на часть земельного участка с кадастровым номером 59:18:1030101:262, общей площадью 1,67 кв.м., расположенного по адресу: Пермский край, Добрянский городской округ, п. Вильва, для размещения объекта «ВЛ-10 кВ ф. 4 Таборы с ПС Боковая», входящего в состав электросетевого комплекса «Перемская», сроком на 49 лет.

3. Открытое акционерное общество «Межрегиональная распределительная сетевая компания Урала» вправе:

3.1 приступить к осуществлению публичного сервитута на части

земельного участка с кадастровым номером 59:18:1030101:262, общей площадью 1,67 кв.м., со дня внесения сведений о нем в Единый государственный реестр недвижимости;

3.2 в установленных границах публичного сервитута осуществлять, в соответствии с требованиями законодательства Российской Федерации, деятельность, для обеспечения которой установлен публичный сервитут;

3.3 до окончания срока публичного сервитута обратиться с ходатайством об установлении публичного сервитута на новый срок.

4. Открытому акционерному обществу «Межрегиональная распределительная сетевая компания Урала» в установленном законом порядке после прекращения действия публичного сервитута, привести часть земельного участка с кадастровым номером 59:18:1030101:262, обремененного публичным сервитутом, в состояние, пригодное для его использования в соответствии с видом разрешенного использования.

5. Управлению имущественных и земельных отношений администрации Добрянского городского округа в установленном законом порядке обеспечить:

5.1 опубликование настоящего постановления в порядке, установленном для официального опубликования (обнародования) муниципальных правовых актов Добрянского городского округа;

5.2 направление копии настоящего постановления в федеральный орган исполнительной власти, уполномоченный Правительством Российской Федерации на осуществление государственного кадастрового учета, государственной регистрации прав, ведение Единого государственного реестра недвижимости и предоставление сведений, содержащихся в Едином государственном реестре недвижимости;

5.3 направление копии настоящего постановления правообладателям земельного участка с кадастровым номером 59:18:1030101:262;

5.4 направление копии настоящего постановления, сведений о лицах, являющихся правообладателями земельного участка с кадастровым номером 59:18:1030101:262, заявителю.

6. Контроль за исполнением постановления возложить на первого заместителя главы администрации Добрянского городского округа.

Глава городского округа -
глава администрации Добрянского
городского округа



К.В. Лызов

Схема расположения границ публичного сервитута

Объект: Воздушная линия электропередачи ВЛ-10 кВ ф. 4 Таборы с ПС Боковая

Местоположение: Российская Федерация, Пермский край, Добрянский район

Площадь земель и/или части земельного участка, кв.м.: 1,67, в том числе: на земельном участке 59:18:1030101:262- 1,67 кв.м:

Категория земель: земли населенных пунктов

УТВЕРЖДЕНА
постановлением администрации
Добрянского городского округа
от 10.02.2020 № 183

Описание границ смежных землепользователей:
от т.н1 до т.н1, от т.н5 до т.н5 - земельный участок с кадастровым номером 59:18:1030101:262

Условные обозначения:

• н1 - обозначение характерной точки проектной границы публичного сервитута

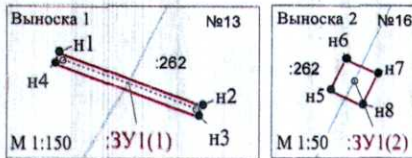
:ЗУ1 - проектные границы публичного сервитута

:9 - границы и номер земельного участка, сведения о котором внесены в ЕГРН

--- - воздушная линия электропередачи ВЛ-10 кВ ф. 4 Таборы с ПС Боковая

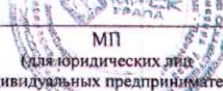
оп.1 - обозначение и номер опоры ЛЭП

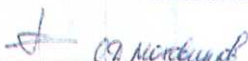
Обозначение характерных точек границ	Координаты, м			Площадь, кв.м.
	X	Y	З	
1	2	3		
ЗУ(1)				
н1	586792 00	2273986 46		1,55
н2	586790 42	2273990 72		
н3	586790 10	2273990 60		
н4	586791 68	2273986 34		
н1	586792 00	2273986 46		
ЗУ(2)				
н5	586950 14	2274067 29		0,12
н6	586950 45	2274067 44		
н7	586950 30	2274067 75		
н8	586949 99	2274067 60		
н5	586950 14	2274067 29		



МСК-59, зона 2

Масштаб 1:2000

Заявитель: 
МП
(для юридических лиц
и индивидуальных предпринимателей)


(подпись,
расшифровка подписи)