



АДМИНИСТРАЦИЯ  
ДОБРЯНСКОГО ГОРОДСКОГО ОКРУГА

ПОСТАНОВЛЕНИЕ

06.02.2020

№ 166

г.Добрянка

**Об установлении публичного  
сервитута**

В соответствии со статьей 23, главой V.7 Земельного кодекса Российской Федерации, статьей 3.3, частью 4 статьи 3.6 Федерального закона Российской Федерации от 25 октября 2001 г. № 137-ФЗ «О введении в действие Земельного кодекса Российской Федерации», Постановлением Правительства Российской Федерации от 24 февраля 2009 г. № 160 «О порядке установления охранных зон объектов электросетевого хозяйства и особых условий использования земельных участков, расположенных в границах таких зон», Законом Пермского края от 25 марта 2019 г. № 369-ПК «Об образовании нового муниципального образования Добрянский городской округ», рассмотрев представленные документы, ходатайство об установлении публичного сервитута от 18 декабря 2019 г. № 265-01-01-75-4479 открытого акционерного общества «Межрегиональная распределительная сетевая компания Урала», учитывая отсутствие заявлений иных правообладателей земельных участков в период публикации сообщения о возможном установлении публичного сервитута от 25 декабря 2019 г. № 71/2019, администрация округа **ПОСТАНОВЛЯЕТ:**

1. Утвердить границы публичного сервитута на часть земельного участка с кадастровым номером 59:18:0700101:1, общей площадью 28,76 кв. м.

2. Установить публичный сервитут на основании ходатайства открытого акционерного общества «Межрегиональная распределительная сетевая компания Урала» (620026, Свердловская обл., г. Екатеринбург, ул. Мамина-Сибиряка, д. 140, ОГРН 1056604000970, ИНН 6671163413), на часть земельного участка с кадастровым номером 59:18:0700101:1, общей площадью 28,76 кв. м, расположенного по адресу: Пермский край, Добрянский городской округ, д. Куликово, для размещения объекта «ВЛ-10 кВ ф. Омеличи от РП Никулино», входящего в состав электросетевого комплекса «Перемская», сроком на 49 лет.

3. Открытое акционерное общество «Межрегиональная распределительная сетевая компания Урала» вправе:

3.1 приступить к осуществлению публичного сервитута на части

земельного участка с кадастровым номером 59:18:0700101:1, общей площадью 28,76 кв. м, со дня внесения сведений о нем в Единый государственный реестр недвижимости;

3.2 в установленных границах публичного сервитута осуществлять, в соответствии с требованиями законодательства Российской Федерации, деятельность, для обеспечения которой установлен публичный сервитут;

3.3 до окончания срока публичного сервитута обратиться с ходатайством об установлении публичного сервитута на новый срок.

4. Открытому акционерному обществу «Межрегиональная распределительная сетевая компания Урала» в установленном законом порядке после прекращения действия публичного сервитута привести часть земельного участка с кадастровым номером 59:18:0700101:1, обремененного публичным сервитутом, в состояние, пригодное для его использования в соответствии с видом разрешенного использования.

5. Управлению имущественных и земельных отношений администрации Добрянского городского округа в установленном законом порядке обеспечить:

5.1 опубликование настоящего постановления в порядке, установленном для официального опубликования (обнародования) муниципальных правовых актов Добрянского городского округа;

5.2 направление копии настоящего постановления в федеральный орган исполнительной власти, уполномоченный Правительством Российской Федерации на осуществление государственного кадастрового учета, государственной регистрации прав, ведение Единого государственного реестра недвижимости и предоставление сведений, содержащихся в Едином государственном реестре недвижимости;

5.3 направление копии настоящего постановления правообладателям земельного участка с кадастровым номером 59:18:0700101:1;

5.4 направление копии настоящего постановления, сведений о лицах, являющихся правообладателями земельного участка с кадастровым номером 59:18:0700101:1, заявителю.

6. Контроль за исполнением постановления возложить на первого заместителя главы администрации Добрянского городского округа.

Глава городского округа -  
глава администрации  
Добрянского городского округа



К.В. Лызов

# Схема расположения границ публичного сервитута

**УТВЕРЖДЕНА**

постановлением администрации  
Добрянского городского округа

от 06.02.2020 № 166

Объект: ВЛ-10 кВ ф. Омеличи от РП Никулино

Местоположение: Пермский край, Добрянский р-н

Площадь земель и/или части земельного участка, кв.м.: 28,76

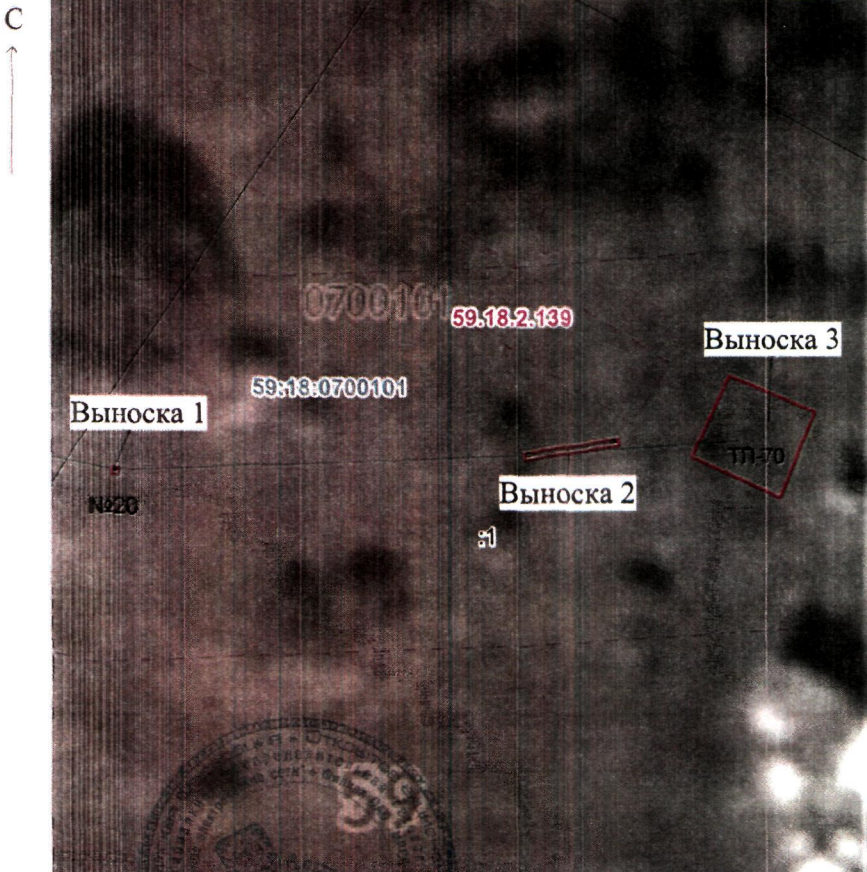
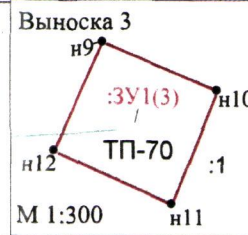
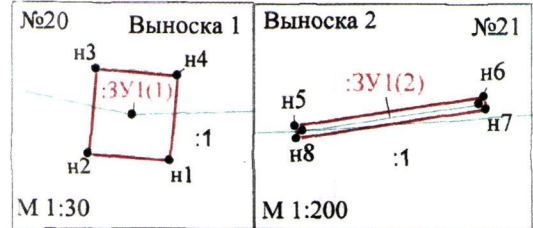
Категория земель: земли населенного пункта

Описание границ смежных землепользователей:

от т. н1 до т. н1, от т. н5 до т. н5,  
от т. н9 до т. н9 - ЗУ с КН 59:18:0700101:1

Условные обозначения:

- н1 - обозначение характерной точки проектной границы публичного сервитута
- :ЗУ1 - проектные границы публичного сервитута
- :9 - границы и номер земельного участка, сведения о котором внесены в ЕГРН
- ВЛ-10 кВ ф. Омеличи от РП Никулино - ВЛ-10 кВ ф. Омеличи от РП Никулино
- оп.1 - обозначение и номер опоры ЛЭП



Каталог координат (Система координат: МСК-59, зона 2)				
Обозначение характерных точек границ	Координаты, м			Площадь, контур, кв. м
	1	2	3	
:ЗУ1(1)				
н1	606892 65	2263612 25		0,12
н2	606892 68	2263611 91		
н3	606893 03	2263611 94		
н4	606893	2263612 28		
н1	606892 65	2263612 25		
:ЗУ1(2)				
н5	606893 8	2263634 94		1,87
н6	606894 6	2263640 23		
н7	606894 26	2263640 29		
н8	606893 45	2263635		
н5	606893 8	2263634 94		
:ЗУ1(3)				
н9	606898 15	2263646 44		26,77
н10	606896 15	2263651 24		
н11	606891 4	2263649 32		
н12	606893 64	2263644 38		
н9	606898 15	2263646 44		

МСК-59, зона 2 Масштаб 1:400

Заявитель: \_\_\_\_\_ *С.В. Михальков*

МП  
(для юридических лиц  
и индивидуальных предпринимателей)

(подпись,  
расшифровка подписи)