

## Сообщение № 71/2019 о возможном установлении публичного сервитута

В соответствии со статьей 39.42 Земельного кодекса РФ администрация Добрянского муниципального района информирует о возможном установлении публичного сервитута на части земельного участка:

Адрес или местоположение земельных участков	Площадь (кв.м.)	Вид права	Цель, для которой устанавливается публичный сервитут
Пермский край, Добрянский район, д. Куликово кадастровый номер 59:18:0700101:1*	28,76	публичный сервитут на 49 лет	размещение ВЛ-10 кВ ф. Омеличи от РП Никулино

\* согласно схеме расположения границ публичного сервитута.

Заинтересованные лица могут ознакомиться с поступившим ходатайством об установлении публичного сервитута и прилагаемой к нему схемой расположения границ публичного сервитута в Муниципальном казенном учреждении «Добрянский городской информационный центр» по адресу: Пермский край, г. Добрянка, ул. 8 Марта, д. 13, с 8-30 до 13-00 и с 13-48 до 17-30 часов.

Подать заявления об учете прав на земельные участки, в отношении которых поступило ходатайство об установлении публичного сервитута, можно в администрации Добрянского муниципального района, по адресу: Пермский край, г. Добрянка, ул. Советская, д. 14, каб. 305.

Срок приема заявлений с 26.12.2019 по 24.01.2020 (включительно) с 8-30 до 13-00 и с 13-48 до 17-30 часов, по пятницам до 16-30 часов (кроме выходных и праздничных дней).



Правообладатели земельных участков, подавшие заявления по истечении указанного срока, несут риски невозможности обеспечения их прав в связи с отсутствием информации о таких лицах и их правах на земельные участки.

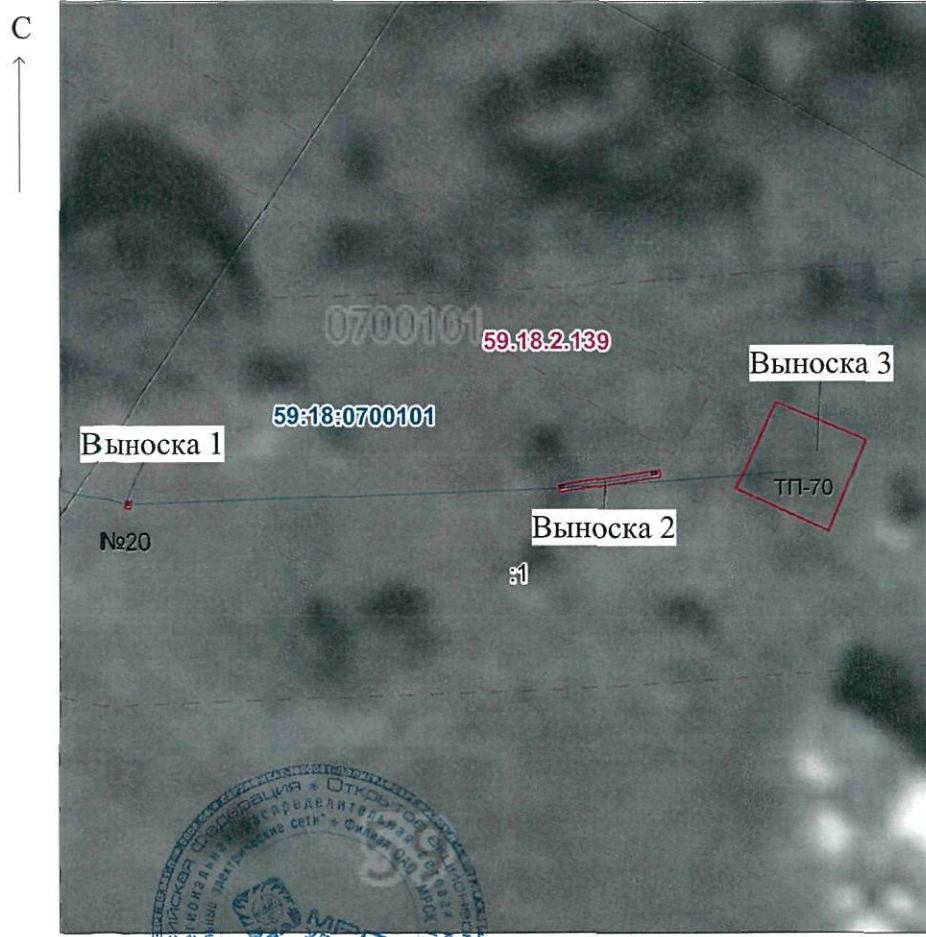
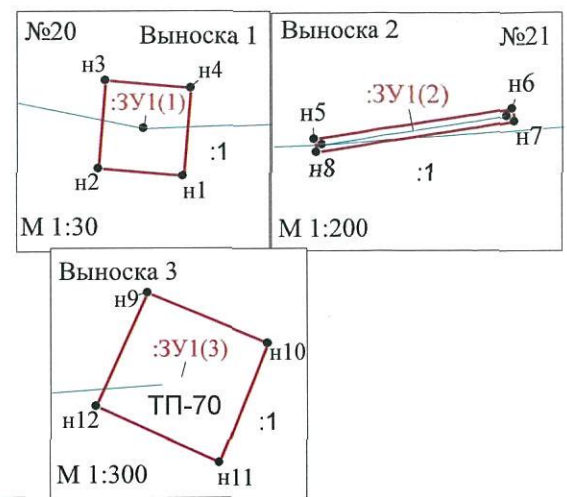
### Схема расположения границ публичного сервитута

Объект: ВЛ-10 кВ ф. Омеличи от РП Никулино  
 Место положение: Пермский край, Добрянский р-н  
 Площадь земель и/или части земельного участка, кв.м.: 28,76  
 Категория земель: земли населенного пункта

Описание границ смежных землепользователей:  
 от т. н1 до т. н1, от т. н5 до т. н5,  
 от т. н9 до т. н9 - ЗУ с КН 59:18:0700101:1

**Условные обозначения:**

- н1 - обозначение характерной точки проектной границы публичного сервитута
- :ЗУ1** - проектные границы публичного сервитута
- :9** - границы и номер земельного участка, сведения о котором внесены в ЕГРН
-  - ВЛ-10 кВ ф. Омеличи от РП Никулино
-  - обозначение и номер опоры ЛЭП



Каталог координат (Система координат: МСК-59, зона 2)				
Обозначение характерных точек границ	Координаты, м			Площадь, контура, кв.м
	1	2	3	
<b>:ЗУ1(1)</b>				
н1	606892.65	2263612.25	0.12	
н2	606892.68	2263611.91		
н3	606893.03	2263611.94		
н4	606893	2263612.28		
н1	606892.65	2263612.25		
<b>:ЗУ1(2)</b>				
н5	606893.8	2263634.94	1.87	
н6	606894.6	2263640.23		
н7	606894.26	2263640.29		
н8	606893.45	2263635		
н5	606893.8	2263634.94		
<b>:ЗУ1(3)</b>				
н9	606898.15	2263646.44	26.77	
н10	606896.15	2263651.24		
н11	606891.4	2263649.32		
н12	606893.64	2263644.38		
н9	606898.15	2263646.44		

МСК-59, зона 2 Масштаб 1:400

Заявитель: \_\_\_\_\_ *О.А. Маховинов*

МП  
 (для юридических лиц  
 и индивидуальных предпринимателей)

(подпись,  
 расшифровка подписи)