



АДМИНИСТРАЦИЯ
ДОБРЯНСКОГО МУНИЦИПАЛЬНОГО РАЙОНА
ПЕРМСКОГО КРАЯ

ПОСТАНОВЛЕНИЕ

13.12.2019

№ 2075

г.Добрянка

**О внесении изменений
в документацию по планировке
территории населенного пункта
поселок Дивья Дивьяинского
сельского поселения
Добрянского муниципального
района Пермского края,
утвержденную постановлением
администрации Добрянского
муниципального района
Пермского края
от 15 декабря 2017 г. № 1367**

В соответствии со статьями 42, 43, 45 Градостроительного кодекса Российской Федерации, Федеральным законом Российской Федерации от 06 октября 2003 г. № 131-ФЗ «Об общих принципах организации местного самоуправления в Российской Федерации», на основании заключения о результатах публичных слушаний от 10 декабря 2019 г. администрация района ПОСТАНОВЛЯЕТ:

1. Утвердить прилагаемые изменения, которые вносятся в документацию по планировке территории населенного пункта поселок Дивья Дивьяинского сельского поселения Добрянского муниципального района Пермского края, утвержденную постановлением администрации Добрянского муниципального района Пермского края от 15 декабря 2017 г. № 1367 (в редакции постановления администрации Добрянского муниципального района Пермского края от 14 ноября 2018 г. № 982).

2. Опубликовать (обнародовать) настоящее постановление в общественно-политической газете Добрянского муниципального района «Камские зори», в сетевом издании в информационно-телекоммуникационной сети «Интернет» на официальном сайте администрации Добрянского муниципального района www.dobryaion.ru.

3. Разместить прилагаемые изменения, которые вносятся в документацию по планировке территории населенного пункта поселок Дивья Дивьяинского

сельского поселения Добрянского муниципального района Пермского края, утвержденную постановлением администрации Добрянского муниципального района Пермского края от 15 декабря 2017 г. № 1367 (в редакции постановления администрации Добрянского муниципального района Пермского края от 14 ноября 2018 г. № 982), в сетевом издании в информационно-телекоммуникационной сети «Интернет» на официальном сайте администрации Добрянского муниципального района www.dobrraion.ru.

4. Настоящее постановление вступает в силу после официального опубликования.

Глава муниципального района -
глава администрации Добрянского
муниципального района

К.В. Лызов



**ПРОЕКТ ВНЕСЕНИЯ ИЗМЕНЕНИЙ В ДОКУМЕНТАЦИЮ ПО
ПЛАНИРОВКЕ ТЕРРИТОРИИ,**

**в соответствии с постановлением администрации Добрянского
муниципального района от 28.02.2019г. №172**

Том 3

**ПРОЕКТ МЕЖЕВАНИЯ ТЕРРИТОРИИ
поселка Дивья Дивьинского сельского поселения
Добрянского муниципального района Пермского края**

Утвержден:

**Постановлением администрации
Добрянского муниципального района
Пермского края от 15 декабря 2017 г. №
1367 (в редакции постановления от 14
ноября 2018 г. № 982).**

Заказчик:

МКУ «Управление градостроительства
и инфраструктуры администрации
Добрянского муниципального
района»

Шифр:

39/19

Генеральный директор



А.В. Вяткин

2019 г.

Том III шифр 1119-ПМТ.ОЧ в разделе 4. Образование земельных участков, в таблице 3 Ведомость вновь образуемых земельных участков (застроенные территории):

Позиции:

| | | | | | | | |
|-----|---------------|--------------------------|--------|---|------|---------|-------------------------|
| 3 | 59:18:0150101 | Земли населенных пунктов | :ЗУ3 | Для ведения личного подсобного хозяйства. Код 2.2 | 1658 | 2983830 | Земли государственности |
| 336 | / Российская | | :ЗУ372 | | 2774 | | |
| 345 | Федерация, | | :ЗУ381 | | 7611 | | |
| | Пермский | | | | | | |
| | край, | | | | | | |
| | Добрянский | | | | | | |
| | район, с/п | | | | | | |
| | Дивьяинское, | | | | | | |
| | п. Дивья | | | | | | |

изложить в следующей редакции

| № п/п | Кадастровый номер, адресный ориентир земельного участка / квартала по данным ГКН из площади которого образуются зем. участки (части зем. участка) | Категория / вид разрешенного использования земельного участка по данным ГКН | Условное обозначение образуемого земельного участка / части земельного участка | Код классификатора видов разрешенного использования образуемого зем. участка / части зем. участка | Площадь, кв.м. | | Правообладатель |
|-------|---|---|--|---|----------------|---------|-------------------------|
| | | | | | образуемая | общая | |
| 3 | 59:18:0150101 | Земли населенных пунктов | :ЗУ3 | Для ведения личного подсобного хозяйства. Код 2.2 | 1352 | 2983830 | Земли государственности |
| 336 | / Российская | | :ЗУ372 | | 1679 | | |
| 345 | Федерация, | | :ЗУ381 | | 2100 | | |
| | Пермский | | | | | | |
| | край, | | | | | | |
| | Добрянский | | | | | | |
| | район, с/п | | | | | | |
| | Дивьяинское, | | | | | | |
| | п. Дивья | | | | | | |

Дополнить таблицу 3 (Ведомость вновь образуемых земельных участков (застроенные территории)):

Позициями следующего содержания:

| | | | | | | | |
|-----|---|---|----------|--|------|--|--|
| 370 | 59:18:0150101 / Российская Федерация, Пермский край, Добрянский район, с/п Дивьянское, п. Дивья | Земли насе- ленных пункто в | :735:ЗУ1 | Культурн ое развитие. Код 3.6 | 3000 | | Муниц ипальн ая собстве нность |
|-----|---|---|----------|--|------|--|--|

Том III шифр 1119-ПМТ.ОЧ в таблице 4 Ведомость координат характерных поворотных точек границ образуемых земельных участков (застроенные территории)
позиции:

| Обозначение характерных точек границ | Координаты, м | |
|---|---------------|---|
| | X | Y |
| 1 | 2 | 3 |
| :ЗУ3 | | |
| | | |
| :ЗУ372 | | |
| | | |
| :ЗУ381 | | |
| | | |

изложить в следующей редакции:

| Обозначение характерных точек границ | Координаты, м | |
|---|---------------|------------|
| | X | Y |
| 1 | 2 | 3 |
| :3У3 | | |
| 1 | 549222,33 | 2252653,57 |
| 2 | 549216,50 | 2252683,25 |
| 3 | 549267,64 | 2252690,37 |
| 4 | 549268,47 | 2252675,15 |
| 5 | 549268,96 | 2252666,17 |
| :3У372 | | |
| 1 | 547444,49 | 2253167,27 |
| 2 | 547441,35 | 2253183,10 |
| 3 | 547438,67 | 2253190,70 |
| 4 | 547430,38 | 2253232,50 |
| 5 | 547408,18 | 2253229,08 |
| 6 | 547405,92 | 2253228,69 |
| 7 | 547406,84 | 2253222,18 |
| 8 | 547414,61 | 2253186,00 |
| 9 | 547418,39 | 2253163,94 |
| 10 | 547418,32 | 2253163,20 |
| :3У381 | | |
| 1 | 547352,50 | 2252879,54 |
| 2 | 547387,61 | 2252886,19 |
| 3 | 547384,82 | 2252903,84 |
| 4 | 547383,07 | 2252910,84 |
| 5 | 547381,09 | 2252917,24 |
| 6 | 547379,21 | 2252923,92 |
| 7 | 547378,23 | 2252923,96 |
| 8 | 547376,65 | 2252927,26 |
| 9 | 547370,72 | 2252938,64 |
| 10 | 547368,14 | 2252944,06 |
| 11 | 547345,83 | 2252941,87 |
| 12 | 547340,15 | 2252940,84 |

Том III шифр 1119-ПМТ.ОЧ в таблице 4 Ведомость координат характерных поворотных точек границ образуемых земельных участков (застроенные территории) добавить координаты участков образованных путем раздела земельного участка с кадастровым номером 59:18:0150101:735 добавить позиции:

| Обозначение характерных точек границ | Координаты, м | |
|---|---------------|------------|
| | X | Y |
| 1 | 2 | 3 |
| :735:3У1 | | |
| 17 | 548421,29 | 2252908,62 |
| 16 | 548412,50 | 2252934,27 |
| 15 | 548407,20 | 2252949,74 |
| 14 | 548396,71 | 2252970,69 |
| 13 | 548360,00 | 2252966,32 |
| 12 | 548368,15 | 2252901,91 |

Том III шифр 1119-ПМТ.ОЧ в раздел 3. Красные линии. В таблице 3 Координаты описания проектируемых точек красных линий внести изменения, координаты отменяемых красных линий

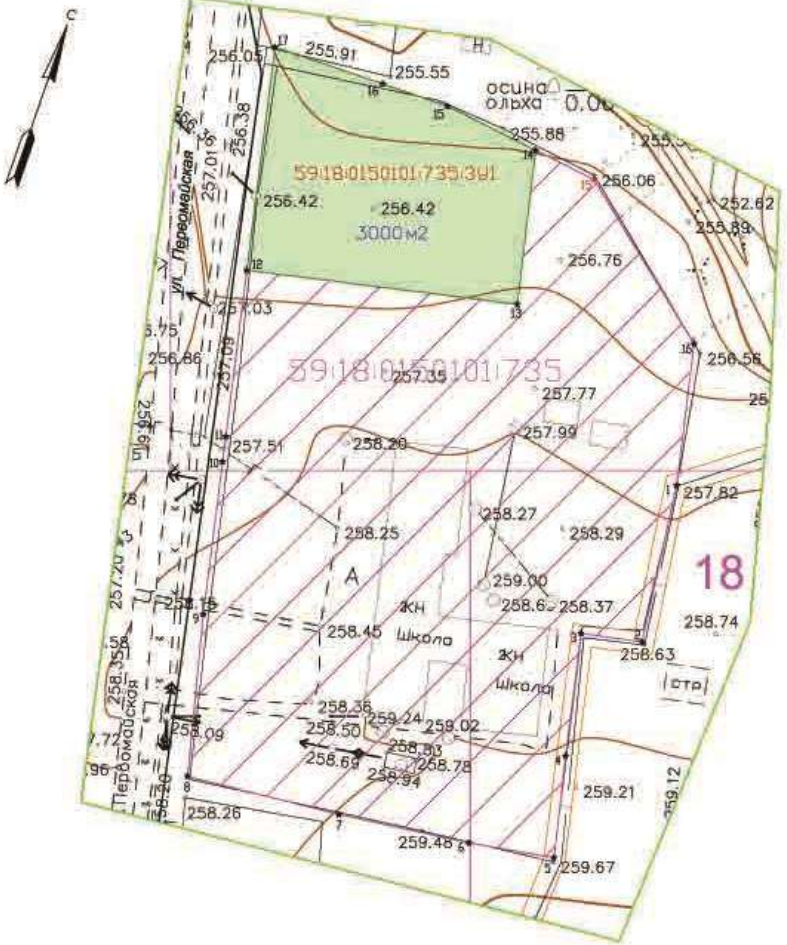
| Обозначение характерных точек границ | Координаты, м | |
|---|---------------|------------|
| | X | Y |
| 1 | 2 | 3 |
| Квартал №1 (отменяемые) | | |
| 1 | 549273,00 | 2252613,07 |
| 2 | 549271,53 | 2252619,29 |
| 3 | 549270,65 | 2252635,32 |
| 4 | 549268,47 | 2252675,15 |
| 5 | 549267,39 | 2252694,91 |
| 6 | 549213,57 | 2252687,44 |
| 7 | 549229,87 | 2252606,20 |

изложить в следующей редакции:

| Обозначение характерных точек границ | Координаты, м | |
|--|---------------|------------|
| | X | Y |
| 1 | 2 | 3 |
| Квартал №1 (проектируемые) | | |
| 69 | 549399,06 | 2252633,14 |
| 68 | 549323,36 | 2252809,05 |
| 67 | 549292,74 | 2252802,03 |
| 66 | 549314,62 | 2252696,91 |
| 65 | 549216,50 | 2252683,25 |
| 70 | 549231,59 | 2252606,48 |
| 69 | 549399,06 | 2252633,14 |

ГРАФИЧЕСКАЯ ЧАСТЬ

Чертеж межевания территории



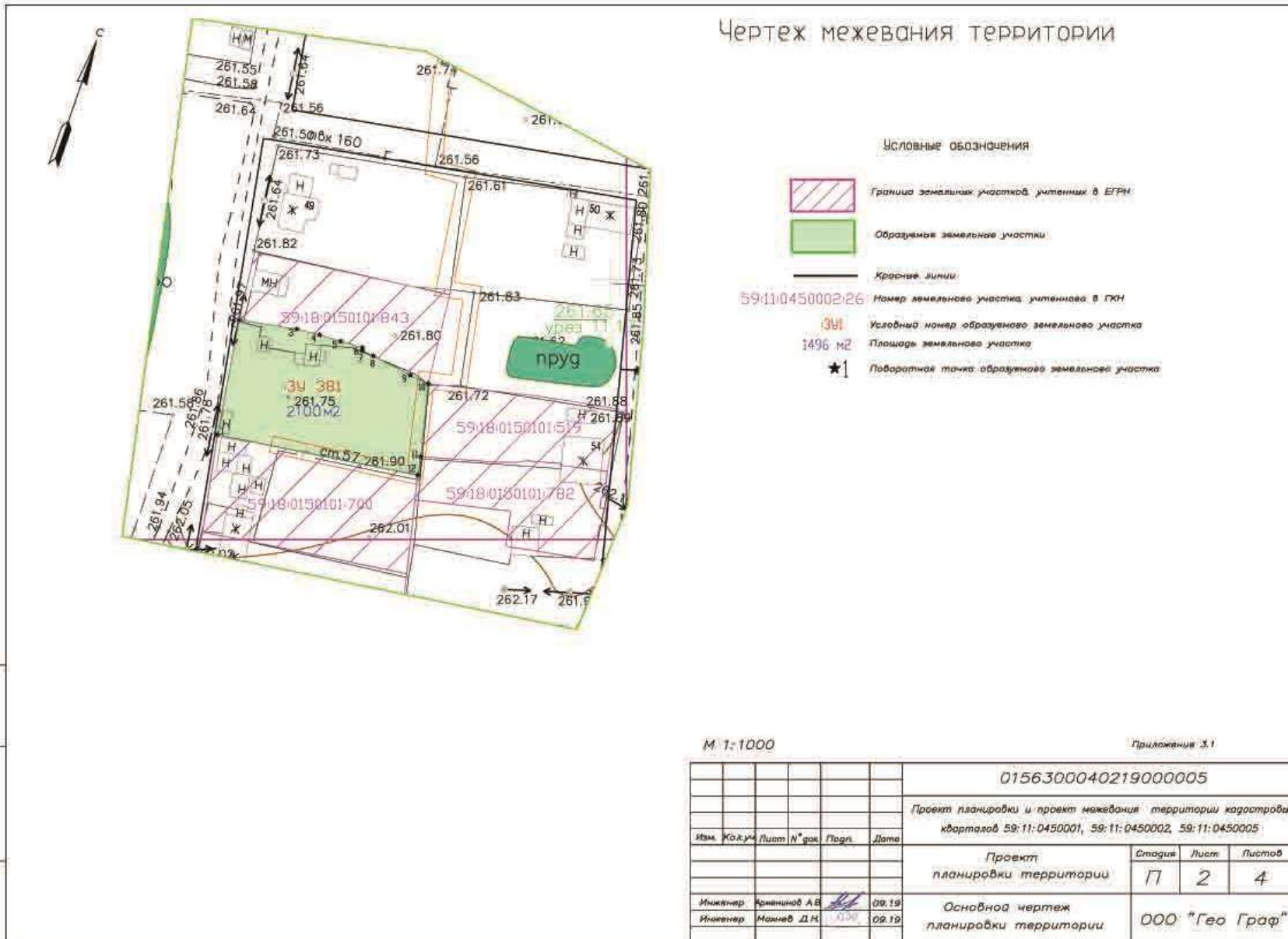
- Условные обозначения
-  Граница земельных участков, учтенных в ЕТРН
 -  Обозначение земельного участка
 -  Красные линии
 - 59:11:0450002:26 Номер земельного участка, учтенного в ГКН
 - 341 Условный номер образуемого земельного участка
 - 1496 м² Площадь земельного участка
 -  Поворотная точка образуемого земельного участка

М 1:1000

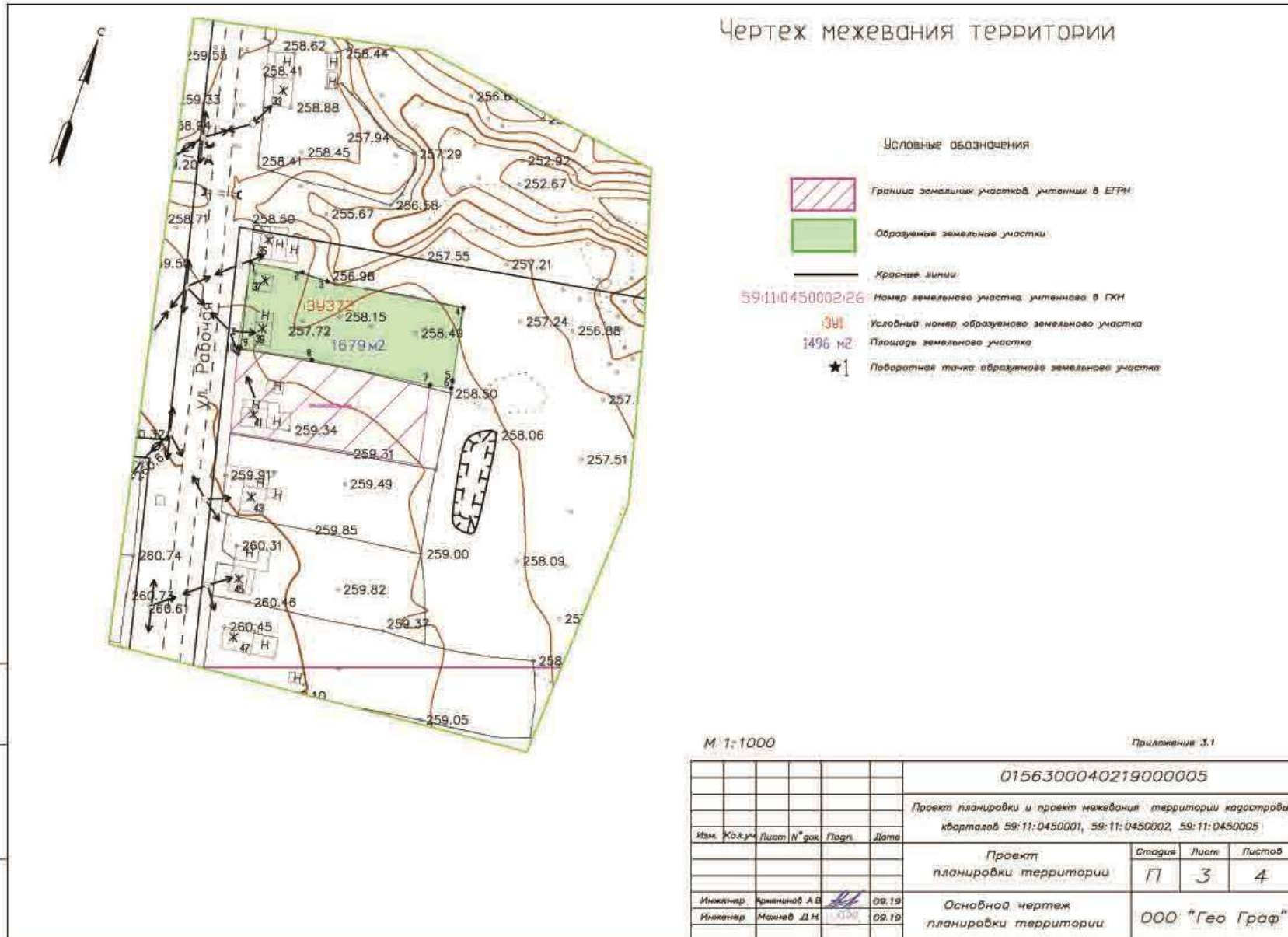
Приложение 3.1

Инд.№ подл. Подпись в г. дата. Взаиминд.№

| | | | | | | | | | |
|---------|---------------|------|--------|-------|-------|---|----------------|------|--------|
| | | | | | | 0156300040219000005 | | | |
| | | | | | | Проект планировки и проект межевания территории кадастровых кварталов 59:11:0450001, 59:11:0450002, 59:11:0450005 | | | |
| Изм. | Кол.уч. | Лист | № док. | Подп. | Дата | Проект планировки территории | Страница | Лист | Листов |
| | | | | | | | 7 | 1 | 4 |
| Инженер | Кривинин А.В. | | | | 09.19 | Основной чертеж планировки территории | ООО "Гео Граф" | | |
| Инженер | Мамов Д.Н. | | | | 09.19 | | | | |

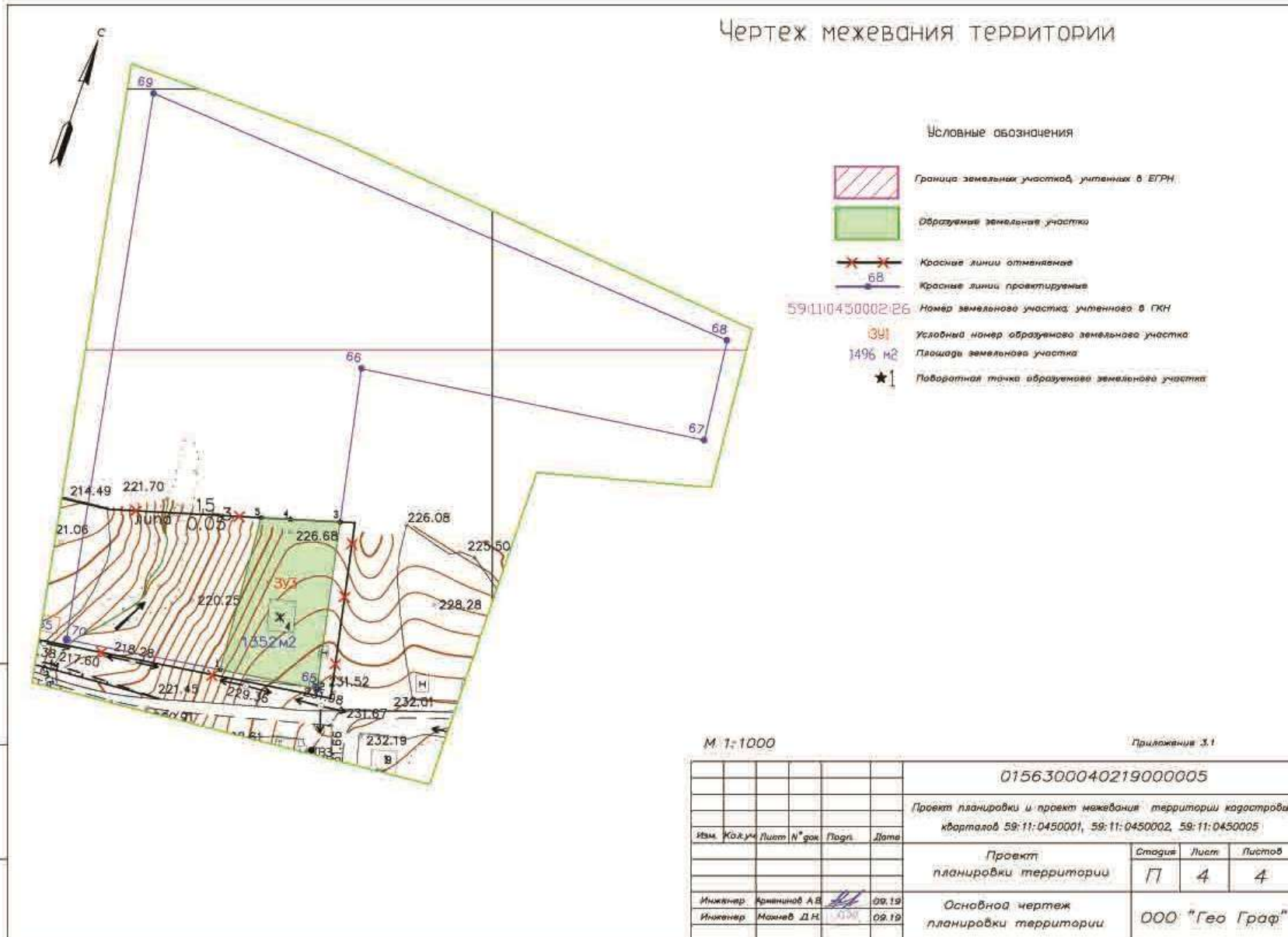


Инд.№ подл. Подпись и дата. Взаимн.№

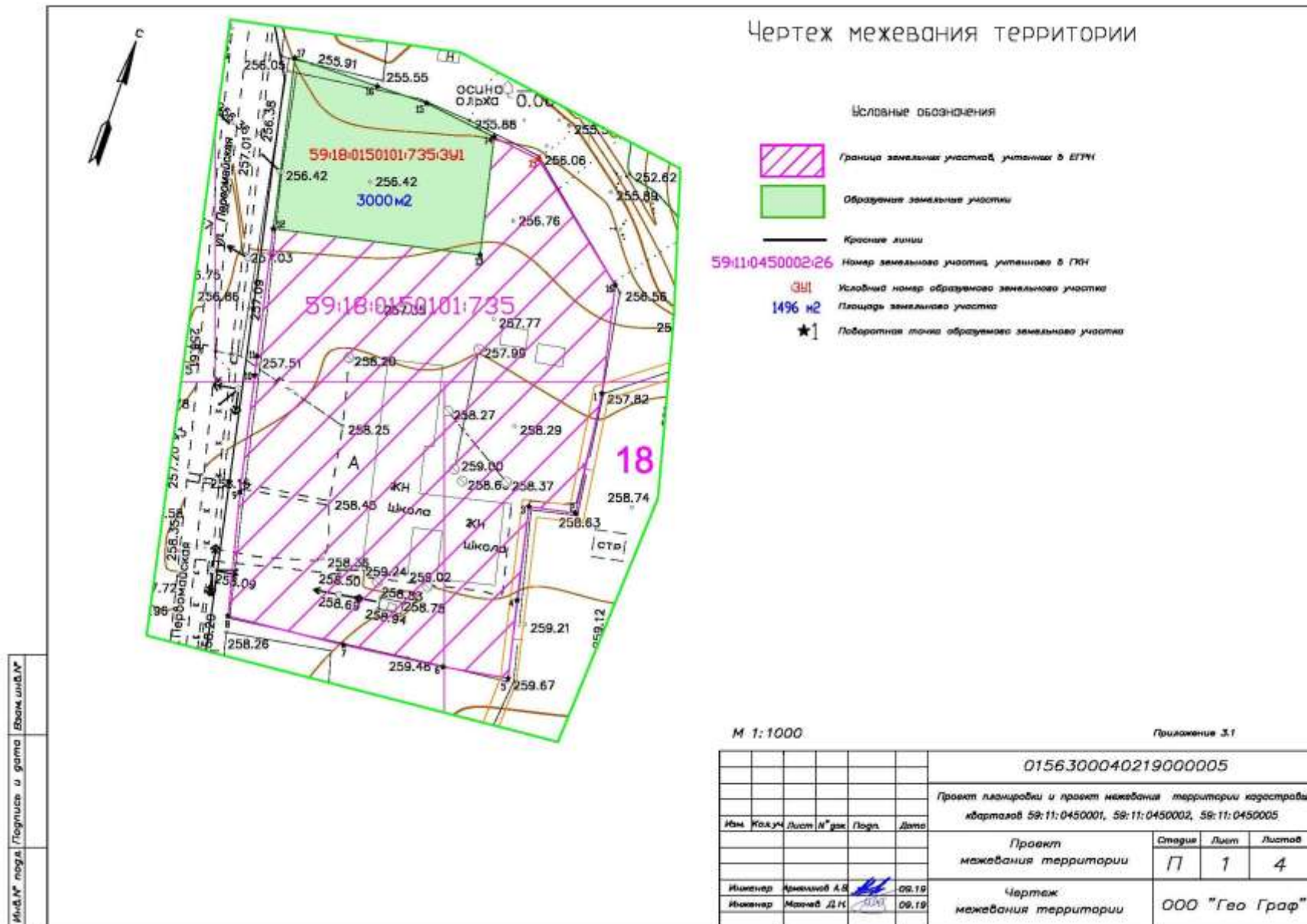


Инд.№ подл. Подпись и дата. Взаимн.У

Чертеж межевания территории

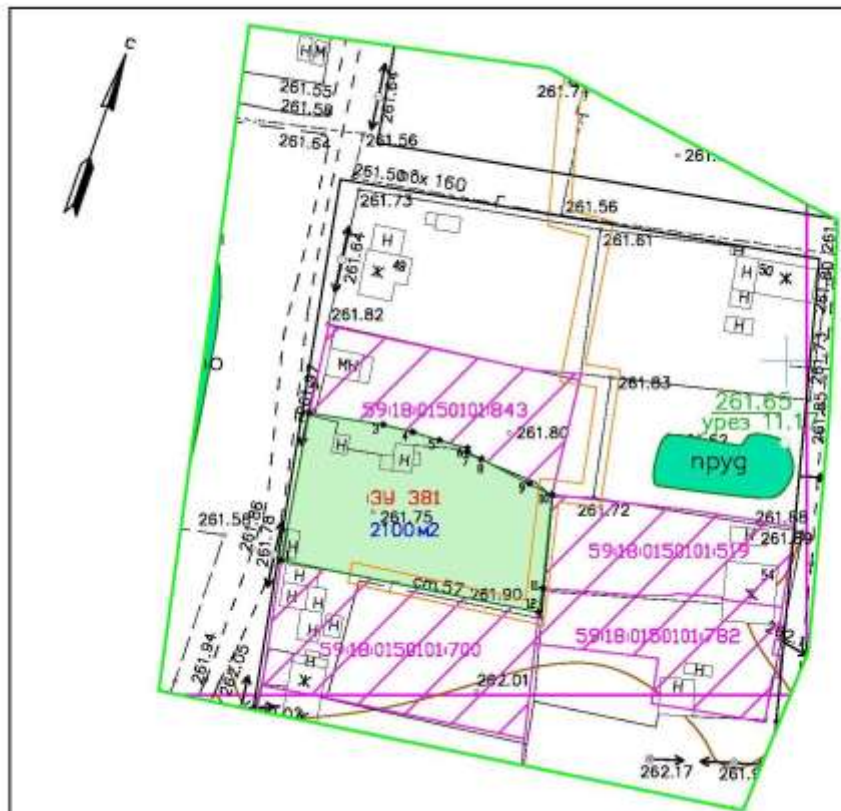


Инд.№ подл. Подпись и дата. Взаим.№



Инд.№ када. Погодица и гата Евангелин

Чертеж межевания территории



- Условные обозначения**
-  Границы земельных участков, учтенных в ЕГРН
 -  Образованная земельная участка
 -  Красные линии
 - 59:11:0450002:26** Номер земельного участка, учтенного в ГЮИ
 - 3У1** Условный номер образованного земельного участка
 - 1496 м²** Площадь земельного участка
 - ★1** Выборочная точка образованного земельного участка

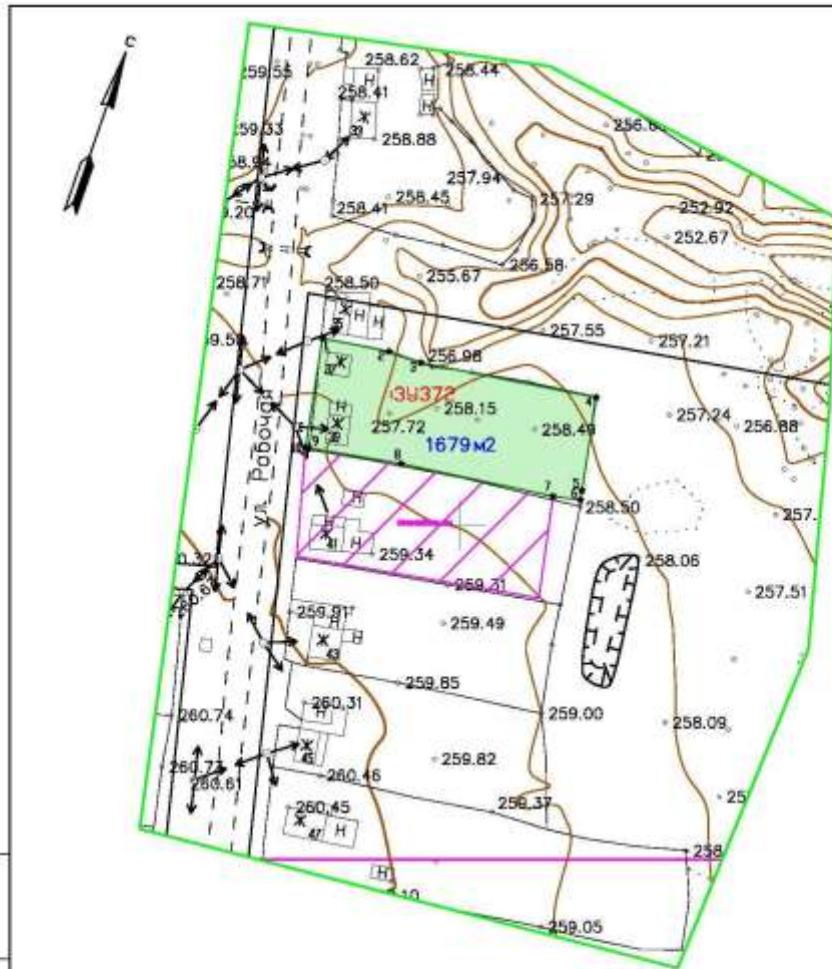
Инд.№ када. Листов № и дата. Еванг. инд. №

М 1:1000

Приложение 3.1

| | | | | | |
|---|--------------|------|----------------|-------|--------|
| 0156.300040219000005 | | | | | |
| Проект планировки и проект межевания территории кадастровых кварталов 59:11:0450001, 59:11:0450002, 59:11:0450005 | | | | | |
| Имя | Кол.чл. | Лист | № | рек. | Дата |
| Проект межевания территории | | | Страниц | Лист | Листов |
| | | | П | 2 | 4 |
| Исполнитель | Кремлюк А.Б. | | | 09.19 | |
| Исполнитель | Маслов Д.Н. | | | 09.19 | |
| Чертеж межевания территории | | | ООО "Гео Граф" | | |

Чертеж межевания территории





- Условные обозначения
-  Границы земельных участков, учтенных в ЕГРН
 -  Образованное земельное участки
 -  Красные линии
 - 59:11:0450002:26 Номер земельного участка, учтенного в ГКУ
 - 34/1 Условный номер образованного земельного участка
 - 1496 м2 Площадь земельного участка
 - ★ 1 Выборочная точка образованного земельного участка

Инд.№ када. Листов № и дата. Взам инв.№

М 1:1000

Приложение 3.1

| | | | | | |
|---|--------------|---|--------|----------------|------|
| 0156300040219000005 | | | | | |
| Проект планировки и проект межевания территории кадастровых кварталов 59:11:0450001, 59:11:0450002, 59:11:0450005 | | | | | |
| Изм. | Кол-во | Лист | № раз. | Подп. | Дата |
| | | | | | |
| Проект межевания территории | | | | Страниц | Лист |
| | | | | П | 3 |
| | | | | Листов | 4 |
| Исполнитель | Кремлюк А.Б. |  | 09.19 | | |
| Исполнитель | Маслов Д.Н. |  | 09.19 | | |
| Чертеж межевания территории | | | | ООО "Гео Граф" | |

АДМИНИСТРАЦИЯ
ДОБРЯНСКОГО МУНИЦИПАЛЬНОГО РАЙОНА
ПЕРМСКОГО КРАЯ

ПОСТАНОВЛЕНИЕ

28.02.2019

№ 172

г.Добрянка

**О подготовке проекта
внесения изменений в
документацию по
планировке территории**

В соответствии со статьей 45 Градостроительного кодекса Российской Федерации, пунктом 20 частью 1, части 4 статьи 14 Федерального закона Российской Федерации от 06 октября 2003 г. № 131-ФЗ «Об общих принципах организации местного самоуправления в Российской Федерации», руководствуясь статьей 50 Устава Добрянского муниципального района, на основании обращения МБОУ «Дивьянская средняя общеобразовательная школа» от 25 февраля 2019 г. № СЭД-265-01-01-75-378 администрация района ПОСТАНОВЛЯЕТ:

1. Подготовить проект внесения изменений в документацию по планировке территории населенного пункта поселок Дивья Дивьянского сельского поселения, утвержденную постановлением администрации Добрянского муниципального района от 15 декабря 2017 г. № 1367 (в редакции постановления от 14 ноября 2018 г. № 982).
2. Опубликовать настоящее постановление в источнике официального опубликования общественно-политической газете Добрянского муниципального района «Камские зори» и разместить на официальном сайте Добрянского муниципального района.
3. Физические и юридические лица в недельный срок со дня опубликования постановления о подготовке проекта внесения изменений в документацию по планировке территории населенного пункта поселок Дивья Дивьянского сельского поселения вправе предоставить в администрацию Добрянского муниципального района свои предложения о порядке, сроках подготовки и содержании документации по планировке территории.
4. Контроль за исполнением постановления возложить на заместителя главы муниципального района по инфраструктуре.

Глава муниципального района-
глава администрации Добрянского
муниципального района



К.В. Лызов