

Сообщение № 48/2019
о возможном установлении публичного сервитута

В соответствии со статьей 39.42 Земельного кодекса Российской Федерации администрация Добрянского муниципального района информирует о возможном установлении публичного сервитута на части земельных участков:

№	Адрес или местоположение земельных участков	Площадь (кв.м.)	Вид права	Цель, для которой устанавливается публичный сервитут
1	Пермский край, Добрянский район, СПК «Добрянский», урочище «Выше фермы» кадастровый номер 59:18:2730103:52*	1,21	публичный сервитут на 49 лет	размещение ВЛ-10 кВ от ПС 110/6/10 кВ Промплощадка ф. Висим
2	Пермский край, Добрянский район, СПК «Добрянский», урочище «Выше фермы» кадастровый номер 59:18:2730103:72*	0,12		
3	Пермский край, Добрянский район, СПК «Добрянский», урочище «Выше фермы» кадастровый номер 59:18:2730103:115*	0,12		
4	Пермский край, Добрянский район, СПК «Добрянский», урочище «Выше фермы» кадастровый номер 59:18:2730103:111*	0,24		
5	Пермский край, Добрянский район, СПК «Добрянский», ур. «Посадское левое» кадастровый номер 59:18:2730102:47*	1,72		
6	Пермский край, Добрянский район, СПК «Добрянский», ур. «Посадское левое» кадастровый номер 59:18:2730102:50*	0,24		
7	Пермский край, Добрянский район, СПК «Добрянский», ур. «Посадское правое» кадастровый номер 59:18:2730102:42*	0,72		
8	Пермский край, Добрянский район, СПК «Добрянский», ур. «Посадское левое» кадастровый номер 59:18:2730102:37*	0,72		
9	Пермский край, Добрянский район, СПК «Добрянский», ур. «Малое Заполье» кадастровый номер 59:18:2730102:3*	1,84		

* согласно схеме расположения границ публичного сервитута.

Заинтересованные лица могут ознакомиться с поступившим ходатайством об установлении публичного сервитута и прилагаемой к нему схемой расположения границ публичного сервитута в Муниципальном казенном учреждении «Добрянский городской информационный центр» по адресу: Пермский край, г. Добрянка, ул. 8 Марта, д. 13, с 8-30 до 13-00 и с 13-48 до 17-30 часов.

Подать заявления об учете прав на земельные участки, в отношении которых поступило ходатайство об установлении публичного сервитута, можно в администрации Добрянского муниципального района Пермского края, по адресу: Пермский край, г. Добрянка, ул. Советская, д. 14, каб. 305.

Срок приема заявлений с 10.12.2019 по 08.01.2020 (включительно) с 8-30 до 13-00 и с 13-48 до 17-30 часов, по пятницам до 16-30 часов (кроме выходных и праздничных дней).

Правообладатели земельных участков, подавшие заявления по истечении указанного срока, несут риски невозможности обеспечения их прав в связи с отсутствием информации о таких лицах и их правах на земельные участки.

Схема расположения границ публичного сервитута

Объект: ВЛ-10 кВ от ПС 110/6/10 кВ Промплощадка ф. «Висим»

Местоположение: край Пермский, район Добрянский

Категория земель: Земли сельскохозяйственного назначения

Площадь земель и/или части земельного участка, кв.м.: 6,93, в том числе:


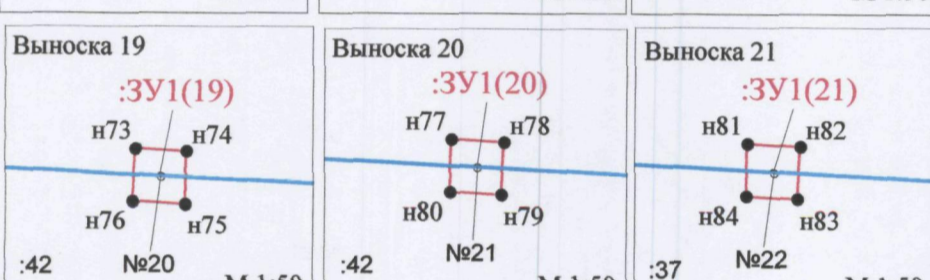


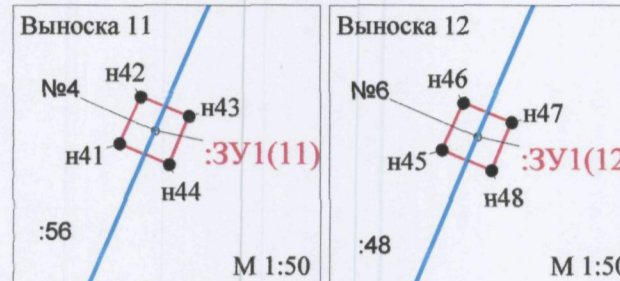
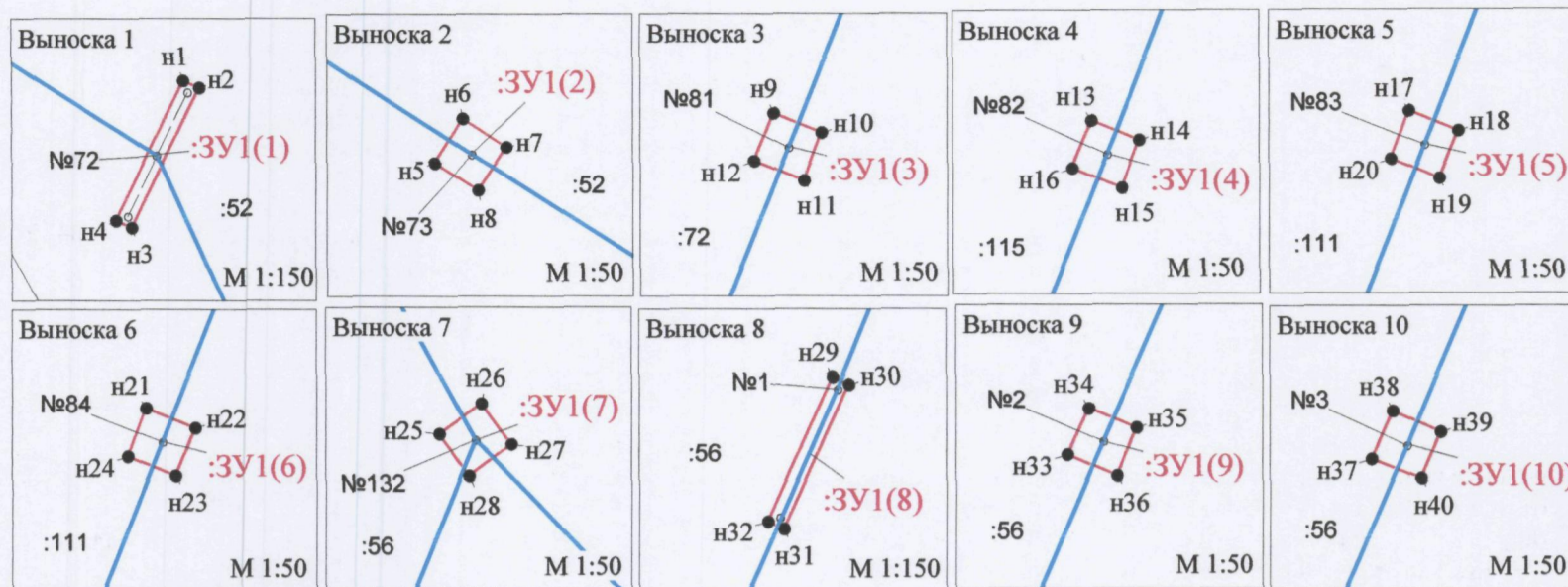
- на земельном участке 59:18:2730103:52 - 1,21 кв.м.;
- на земельном участке 59:18:2730103:72 - 0,12 кв.м.;
- на земельном участке 59:18:2730103:115 - 0,12 кв.м.;
- на земельном участке 59:18:2730102:47 - 1,72 кв.м.;
- на земельном участке 59:18:2730102:50 - 0,24 кв.м.;
- на земельном участке 59:18:2730102:42 - 0,72 кв.м.;
- на земельном участке 59:18:2730102:37 - 0,72 кв.м.;
- на земельном участке 59:18:2730102:3 - 1,84 кв.м.

Описание границ смежных землепользователей:

от точки н1 до точки н1 - земельный участок с кадастровым номером 59:18:2730103:52;
от точки н5 до точки н5 - земельный участок с кадастровым номером 59:18:2730103:52;
от точки н9 до точки н9 - земельный участок с кадастровым номером 59:18:2730103:72;
от точки н13 до точки н13 - земельный участок с кадастровым номером 59:18:2730103:115;
от точки н17 до точки н17 - земельный участок с кадастровым номером 59:18:2730103:111;
от точки н21 до точки н21 - земельный участок с кадастровым номером 59:18:2730103:111;
от точки н25 до точки н25 - земельный участок с кадастровым номером 59:18:2730102:56,
входящий в состав единого землепользования 59:18:2730102:47;
от точки н29 до точки н29 - земельный участок с кадастровым номером 59:18:2730102:56,
входящий в состав единого землепользования 59:18:2730102:47;
от точки н33 до точки н33 - земельный участок с кадастровым номером 59:18:2730102:56,
входящий в состав единого землепользования 59:18:2730102:47;
от точки н37 до точки н37 - земельный участок с кадастровым номером 59:18:2730102:56,
входящий в состав единого землепользования 59:18:2730102:47;
от точки н41 до точки н41 - земельный участок с кадастровым номером 59:18:2730102:56,
входящий в состав единого землепользования 59:18:2730102:47;
от точки н45 до точки н45 - земельный участок с кадастровым номером 59:18:2730102:48,
входящий в состав единого землепользования 59:18:2730102:47;
от точки н49 до точки н49 - земельный участок с кадастровым номером 59:18:2730102:50;
от точки н53 до точки н53 - земельный участок с кадастровым номером 59:18:2730102:50;
от точки н57 до точки н57 - земельный участок с кадастровым номером 59:18:2730102:42;
от точки н61 до точки н61 - земельный участок с кадастровым номером 59:18:2730102:42;
от точки н65 до точки н65 - земельный участок с кадастровым номером 59:18:2730102:42;
от точки н69 до точки н69 - земельный участок с кадастровым номером 59:18:2730102:42;
от точки н73 до точки н73 - земельный участок с кадастровым номером 59:18:2730102:42;
от точки н77 до точки н77 - земельный участок с кадастровым номером 59:18:2730102:42;
от точки н81 до точки н81 - земельный участок с кадастровым номером 59:18:2730102:37;
от точки н85 до точки н85 - земельный участок с кадастровым номером 59:18:2730102:37;
от точки н89 до точки н89 - земельный участок с кадастровым номером 59:18:2730102:37;
от точки н93 до точки н93 - земельный участок с кадастровым номером 59:18:2730102:37;
от точки н97 до точки н97 - земельный участок с кадастровым номером 59:18:2730102:37;
от точки н101 до точки н101 - земельный участок с кадастровым номером 59:18:2730102:37;
от точки н105 до точки н105 - земельный участок с кадастровым номером 59:18:2730102:5,
входящий в состав единого землепользования 59:18:2730102:3;
от точки н109 до точки н109 - земельный участок с кадастровым номером 59:18:2730102:5,
входящий в состав единого землепользования 59:18:2730102:3;
от точки н113 до точки н113 - земельный участок с кадастровым номером 59:18:2730102:5,
входящий в состав единого землепользования 59:18:2730102:3;
от точки н117 до точки н117 - земельный участок с кадастровым номером 59:18:2730102:5,
входящий в состав единого землепользования 59:18:2730102:3.

Условные обозначения:

- н1 - обозначение характерной точки проектной границы публичного сервитута
- :ЗУ1 - проектные границы публичного сервитута
- :9 - границы и номер земельного участка, сведения о котором внесены в ЕГРН
- ВЛ-10 кВ от ПС 110/6/10 кВ Промплощадка ф. «Висим»
- №72 - обозначение и номер опоры ЛЭП



Каталог координат (Система координат МСК-59, зона 2)

Обозначение характерных точек границ	Координаты, м		Площадь, кв.м.					
	X	Y						
:ЗУ1(1)								
н1	576502.01	2235587.06	1,09					
н2	576501.87	2235587.38						
н3	576499.06	2235586.03						
н4	576499.20	2235585.71						
н1	576502.01	2235587.06	:ЗУ1(2)					
н5	576536.89	2235528.51						
н6	576537.19	2235528.70						
н7	576537.00	2235528.99						
н8	576536.71	2235528.80						
н5	576536.89	2235528.51	:ЗУ1(3)					
н9	576816.76	2235476.12						
н10	576816.63	2235476.44						
н11	576816.31	2235476.32						
н12	576816.44	2235475.99						
н9	576816.76	2235476.12		:ЗУ1(4)				
н13	576883.43	2235502.45						
н14	576883.30	2235502.77						
н15	576882.98	2235502.65						
н16	576883.11	2235502.32						
н13	576883.43	2235502.45	:ЗУ1(5)					
н17	576926.75	2235519.36						
н18	576926.62	2235519.69						
н19	576926.30	2235519.56						
н20	576926.43	2235519.24						
н17	576926.75	2235519.36		:ЗУ1(6)				
н21	576972.69	2235537.39						
н22	576972.56	2235537.72						
н23	576972.24	2235537.59						
н24	576972.37	2235537.27						
н21	576972.69	2235537.39	:ЗУ1(7)					
н25	577991.74	2235596.35						
н26	577991.94	2235596.63						
н27	577991.67	2235596.83						
н28	577991.46	2235596.55						
н25	577991.74	2235596.35		:ЗУ1(8)				
н29	577984.17	2235593.38						
н30	577984.02	2235593.70						
н31	577981.14	2235592.41						
н32	577981.29	2235592.09						
н29	577984.17	2235593.38	:ЗУ1(9)					
н33	577940.73	2235574.43						
н34	577941.04	2235574.57						
н35	577940.91	2235574.89						
н36	577940.59	2235574.76						
н33	577940.73	2235574.43			:ЗУ1(10)			
н37	577889.28	2235552.69						
н38	577889.60	2235552.83						
н39	577889.46	2235553.15						
н40	577889.15	2235553.02						
н37	577889.28	2235552.69		:ЗУ1(11)				
н41	577833.85	2235528.81						
н42	577834.16	2235528.95						
н43	577834.03	2235529.27						
н44	577833.71	2235529.14						
н41	577833.85	2235528.81	:ЗУ1(12)					
н45	577698.55	2233470.87						
н46	577698.86	2233471.01						
н47	577698.73	2233471.33						
н48	577698.41	2233471.20						
н45	577698.55	2233470.87			:ЗУ1(13)			
н49	577632.01	2233442.83						
н50	577632.32	2233442.96						
н51	577632.19	2233443.29						
н52	577631.87	2233443.15						
н49	577632.01	2233442.83		:ЗУ1(14)				
н53	577588.71	2233424.56						
н54	577589.03	2233424.70						
н55	577588.89	2233425.02						
н56	577588.58	2233424.89						
н53	577588.71	2233424.56	:ЗУ1(15)					
н57	577198.04	2233247.64						
н58	577198.04	2233247.64						
н59	577197.69	2233247.98						
н60	577197.69	2233247.64						
н57	577198.04	2233247.64				:ЗУ1(16)		
н61	577197.78	2233202.08						
н62	577197.78	2233202.42						
н63	577197.43	2233202.42						
н64	577197.43	2233202.08						
н61	577197.78	2233202.08			:ЗУ1(17)			
н65	577197.43	2233150.75						
н66	577197.36	2233151.09						
н67	577197.02	2233151.02						
н68	577197.09	2233150.88						
н65	577197.43	2233150.75		:ЗУ1(18)				
н69	577200.88	2233143.89						
н70	577200.79	2233144.22						
н71	577200.45	2233144.13						
н72	577200.54	2233143.80						
н69	577200.88	2233143.89	:ЗУ1(19)					
н73	577202.78	2233102.58						
н74	577202.76	2233102.92						
н75	577202.41	2233102.91						
н76	577202.43	2233102.56						
н73	577202.78	2233102.58				:ЗУ1(20)		
н77	577205.68	2233045.73						
н78	577205.66	2233046.08						
н79	577205.31	2233046.06						
н80	577205.33	2233045.72						
н77	577205.68	2233045.73			:ЗУ1(21)			
н81	577208.83	2232984.75						
н82	577208.81	2232985.10						
н83	577208.46	2232985.08						
н84	577208.48	2232984.74						
н81	577208.83	2232984.75					:ЗУ1(22)	
н85	577211.62	2232930.70						
н86	577211.60	2232931.05						
н87	577211.25	2232931.03						
н88	577211.27	2232930.69						
н85	577211.62	2232930.70		:ЗУ1(23)				
н89	577214.95	2232866.18						
н90	577214.93	2232866.52						
н91	577214.58	2232866.51						
н92	577214.60	2232866.16						
н89	577214.95	2232866.18	:ЗУ1(24)					
н93	577217.53	2232815.24						
н94	577217.51	2232815.59						
н95	577217.16	2232815.57						
н96	577217.18	2232815.23						
н93	577217.53	2232815.24				:ЗУ1(25)		
н97	577220.22	2232764.31						
н98	577220.20	2232764.65						
н99	577219.85	2232764.64						
н100	577219.87	2232764.29						
н97	577220.22	2232764.31			:ЗУ1(26)			
н101	577222.80	2232712.89						
н102	577222.78	2232713.24						
н103	577222.43	2232713.22						
н104	577222.45	2232712.88						
н101	577222.80	2232712.89					:ЗУ1(27)	
н105	577241.83	2232377.36						
н106	577241.83	2232377.71						
н107	577237.61	2232377.38						
н108	577237.61	2232377.03						
н105	577241.83	2232377.36						:ЗУ1(28)
н109	577229.20	2232322.61						
н110	577229.28	2232322.95						
н111	577228.94	2232323.02						
н112	577228.86	2232322.61						
н109	577229.20	2232322.61		:ЗУ1(29)				
н113	577216.56	2232267.90						
н114	577216.64	2232268.23						
н115	577216.30	2232268.31						
н116	577216.22	2232267.97						
н113	577216.56	2232267.90	:ЗУ1(30)					
н117	577203.93	2232213.18						
н118	577204.01	2232213.52						
н119	577203.67	2232213.59						
н120	577203.59	2232213.26						
н117	577203.93	2232213.18						

:ЗУ1(18)					
н69	577200.88	2233143.89	0,12		
н70	577200.79	2233144.22			
н71	577200.45	2233144.13			
н72	577200.54	2233143.80			
н69	577200.88	2233143.89		:ЗУ1(19)	
н73	577202.78	2233102.58			
н74	577202.76	2233102.92			
н75	577202.41	2233102.91			
н76	577202.43	2233102.56			
н73	577202.78	2233102.58	:ЗУ1(20)		
н77	577205.68	2233045.73			
н78	577205.66	2233046.08			
н79	577205.31	2233046.06			
н80	577205.33	2233045.72			
н77	577205.68	2233045.73		:ЗУ1(21)	
н81	577208.83	2232984.75			
н82	577208.81	2232985.10			
н83	577208.46	2232985.08			
н84	577208.48	2232984.74			
н81	577208.83	2232984.75	:ЗУ1(22)		
н85	577211.62	2232930.70			
н86	577211.60	2232931.05			
н87	577211.25	2232931.03			
н88	577211.27	2232930.69			
н85	577211.62	2232930.70		:ЗУ1(23)	
н89	577214.95	2232866.18			
н90	577214.93	2232866.52			
н91	577214.58	2232866.51			
н92	577214.60	2232866.16			
н89	577214.95	2232866.18	:ЗУ1(24)		
н93	577217.53	2232815.24			
н94	577217.51	2232815.59			
н95	577217.16	2232815.57			
н96	577217.18	2232815.23			
н93	577217.53	2232815.24			:ЗУ1(25)
н97	577220.22	2232764.31			
н98	577220.20	2232764.65			
н99	577219.85	2232764.64			
н100	577219.87	2232764.29			
н97	577220.22	2232764.31		:ЗУ1(26)	
н101	577222.80	2232712.89			
н102	577222.78	2232713.24			
н103	577222.43	2232713.22			
н104	577222.45	2232712.88			
н101	577222.80	2232712.89	:ЗУ1(27)		
н105	577241.83	2232377.36			
н106	577241.83	2232377.71			
н107	577237.61	2232377.38			
н108	577237.61	2232377.03			
н105	577241.83	2232377.36			:ЗУ1(28)
н109	577229.20	2232322.61			