

Сообщение № 23/2019

о возможном установлении публичного сервитута

В соответствии со статьей 39.42 Земельного кодекса Российской Федерации администрация Добрянского муниципального района информирует о возможном установлении публичного сервитута:

№	Адрес или местоположение земельных участков	Площадь (кв.м.)	Вид права	Цель, для которой устанавливается публичный сервитут
	Пермский край, Добрянский район, Краснослудское с/п, ООО «Совхоз Востоды» «вблизи д. Бобки», кадастровый номер 59:18:3630202:365*	60,80	публичный сервитут на 49 лет	Размещение ВЛ-110 кВ от ПС Бобки до ПС Гари
	Пермский край, Добрянский район, Краснослудское с/п, ООО «Совхоз Востоды», «Морчково поле», кадастровый номер 59:18:3630202:334*	11,22		
	Пермский край, Добрянский район, Краснослудское с/п, ООО «Совхоз Востоды», «Морчково поле», кадастровый номер 59:18:3630202:2881*	11,25		
	Пермский край, Добрянский район, Краснослудское с/п, ООО «Совхоз Востоды», урочище «За Боровково», кадастровый номер 59:18:3630202:1141*	85,52		
	Пермский край, Добрянский район, Краснослудское с/п, ООО «Совхоз Востоды», урочище «За Боровково», кадастровый номер 59:18:3630202:2809*	11,24		
	Пермский край, Добрянский район, Краснослудское с/п, ООО «Совхоз Востоды», урочище «в районе д. Боровково», кадастровый номер 59:18:3630202:2871*	33,42		
	Пермский край, Добрянский район, Краснослудское с/п, ООО «Совхоз Востоды», урочище «Гляденовское поле», кадастровый номер 59:18:3630202:350*	27,42		

* согласно схеме расположения границ публичного сервитута.

Заинтересованные лица могут ознакомиться с поступившим ходатайством об установлении публичного сервитута и прилагаемой к нему схемой расположения границ публичного сервитута в Муниципальном казенном учреждении «Добрянский городской информационный центр» по адресу: Пермский край, г. Добрянка, ул. 8 Марта, д. 13, с 8-30 до 13-00 и с 13-48 до 17-30 часов.

Подать заявления об учете прав на земельные участки, в отношении которых поступило ходатайство об установлении публичного сервитута, можно в администрации Добрянского муниципального района Пермского края, по адресу: Пермский край, г. Добрянка, ул. Советская, д. 14, каб. 305.

Срок приема заявлений с 08.10.2019 по 06.11.2019 (включительно) с 8-30 до 13-00 и с 13-48 до 17-30 часов, по пятницам до 16-30 часов (кроме выходных и праздничных дней).

Правообладатели земельных участков, подавшие заявления по истечении указанного срока, несут риски невозможности обеспечения их прав в связи с отсутствием информации о таких лицах и их правах на земельные участки.

Схема расположения границ публичного сервитута

Объект: ВЛ 110 КВ от ПС Бобки до ПС Гари

Местоположение: Пермский край, Добрянский район, Краснослудское с/п

Категория земель: земли сельскохозяйственного назначения

Площадь земель и/или части земельного участка, кв.м.: 242, в том числе: на ЗУ 59:18:3630202:365 - 60,80 кв.м.; на земельном участке 59:18:3630202:334 - 11,22 кв.м.;

на земельном участке 59:18:3630202:2881 - 11,25 кв.м.;

на земельном участке 59:18:3630202:1141 - 85,52 кв.м.;

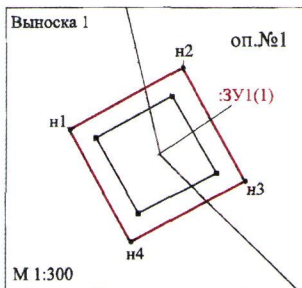
на землях общего пользования - 0,94 кв.м.;

на земельном участке 59:18:3630202:2809 - 11,24 кв.м.;

на земельном участке 59:18:3630202:2871 - 33,42 кв.м.;

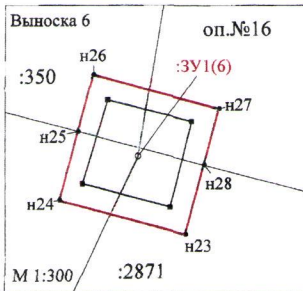
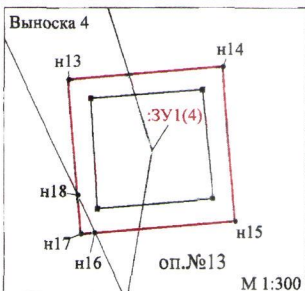
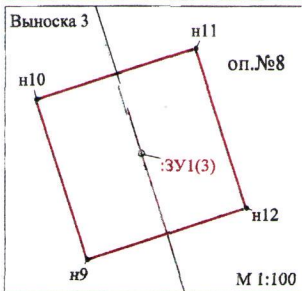
на земельном участке 59:18:3630202:350 - 27,42 кв.м.

Описание границ смежных землепользователей:
от точки н1 до точки н1 - земельный участок с кадастровым номером 59:18:3630202:365;
от точки н5 до точки н5 - земельный участок с кадастровым номером 59:18:3630202:334;
от точки н9 до точки н9 - земельный участок с кадастровым номером 59:18:3630202:2881;
от точки н18 до точки н16 - земельный участок с кадастровым номером 59:18:3630202:1141
от точки н16 до точки н18 - земли общего пользования;
от точки н19 до точки н19 - земельный участок с кадастровым номером 59:18:3630202:2809
от точки н28 до точки н25 - земельный участок с кадастровым номером 59:18:3630202:2871
от точки н25 до точки н28 - земельный участок с кадастровым номером 59:18:3630202:350



Условные обозначения:

- н1 - обозначение характерной точки проектной границы публичного сервитута
- :ЗУ1 - проектные границы публичного сервитута
- :9 - границы и номер земельного участка, сведения о котором внесены в ЕГРН
- - - - - воздушная линия электропередачи ВЛ 110 КВ от ПС Бобки до ПС Гари
- оп.1 - обозначение и номер опоры ЛЭП



МСК-59, зона 2

Масштаб 1:21 000

Каталог координат: Система координат: МСК-59 зона 2			
Обозначение характерной точки сервитута	Координаты, м		Площадь кв.м.
	1	2	
:ЗУ1(1)			
н1	540120	224852	60,80
н2	540130	224852	
н3	540123	224852	
н4	540118	224852	
:ЗУ1(2)			
н5	539697	224890	11,22
н6	539601	224891	
н7	539602	224890	
н8	539698	224890	
:ЗУ1(3)			
н9	539697	224890	11,24
н10	539056	224936	
н11	539077	224936	
н12	539054	224936	
:ЗУ1(4)			
н13	538028	224942	33,42
н14	538024	224942	
н15	538014	224942	
н16	538014	224942	
:ЗУ1(5)			
н17	538014	224942	27,42
н18	538018	224942	
н19	538023	224942	
н20	537899	224942	
:ЗУ1(6)			
н21	537899	224942	33,42
н22	537892	224942	
н23	537892	224942	
н24	537898	224942	
:ЗУ1(6)			
н25	537899	224942	33,42
н26	537892	224942	
н27	537892	224942	
н28	537898	224942	

Заявитель:



О.Д. Моховиков
(подпись,
расшифровка подписи)

(для юридических лиц
и индивидуальных предпринимателей)